


# SIERRAS & MÉDITERRANÉE

## BARCELONE - DELTA DE L'EBRE



# Sierras & Méditerranée

## De Barcelone au Delta de l'Ebre





## Barcelone / Delta de l'Ebre

DES PAYSAGES, DES RENCONTRES

Barcelone - Delta de l'Ebre est le second tome de la collection Sierras et Méditerranée, qui poursuit sa descente vers le Sud de l'Espagne.

Toujours en Catalogne, ce road book pourrait s'intituler «la route des vins», traversant les régions réputées de l'Anoia et du Penedès. Vous passerez devant de nombreuses caves qui ont souvent la particularité d'avoir été bâties dans le style si insolite du modernisme Catalan. La plupart d'entre elles sont ouvertes aux visiteurs et proposent des produits locaux de grande qualité.

Egalement un important aspect culturel autour de ce périple avec un autre sous titre qui serait «la route du Cistercien». Nous passons en effet au pied des trois monastères qui jalonnent cette route, Santes Creus, Poblet et Valbonna. Les Templiers ont aussi laissé un beau patrimoine architectural avec la château de Miravet, en hors circuit. Bien sur, chaque village traversé recèle quelques belles choses à voir avec toujours cette ambiance si particulière à l'Espagne.

Jamais très loin, vous pourrez faire quelques escapades hors circuit pour aller profiter des plages de la Costa Daurada.

La nature n'est pas en reste avec la première partie du road book qui alternera des traversées de massifs boisés avec les nombreux vignobles et vergers qui se développent dans l'Anoia et le Penedès. À partir de Montblanc, le road book prend de l'altitude à travers les Montagnes de Prades et ses forêts méditerranéennes. À travers les pistes du Parc Naturel de Montsant, célèbre pour ses remarquables falaises, haut lieu de l'escalade espagnole. Ou encore dans la Serra de Tivissa, montagnes valonnées à perte de vue et quelques creux de collines d'où émergent les premières éoliennes que nous verrons. On se rapproche de la côte et cela permet des vues surplombantes sur la mer. Au détour d'un chemin, on distinguera parfaitement le delta de l'Ebre et son phare au loin. La piste nous amènera jusqu'aux portes d'Ampostà. Et pour finir ce voyage, vous arriverez sur la plage des Eucalyptus, les roues dans l'eau. Vous pourrez découvrir le Parc Naturel du Delta de l'Ebre, insolite et séduisant, avec ses rizières, sa réserve d'oiseaux, ses salines et ses plages sauvages où même en plein été, il y a peu de monde. Étonnante Catalogne qui laisse l'accès aux voitures sur une longue piste de sable, bordée par la mer de part et d'autre. Beaucoup de diversité dans ce parcours aux paysages extraordinaires. Pour réaliser ce road book, nous vous conseillons d'être en petit groupe, quatre véhicules maximum, et d'éviter les périodes caniculaires où les risques d'incendies de forêts sont importants. Dans ces cas extrêmes, certaines pistes pourront être fermées temporairement. Ces pistes sont signalées tout au long du road book. Les meilleures saisons seront le printemps et l'automne mais il peut se pratiquer toute l'année. L'essentiel du parcours est adapté pour les SUV.

La Catalogne a su laisser de la place aux amateurs de randonnée tout terrain. Nous y avons notre place mais gardons à l'esprit que notre comportement fera l'avenir de notre plaisir. Vibration souhaite contribuer à préserver encore longtemps notre privilège de nomade, et que ce dixneuvième road book - comme tous les précédents - participe à la vie de ces belles régions espagnoles, et non à autre chose...

Nous poursuivons ce projet de traversée Nord Sud de l'Espagne, toujours avec l'aide très active de Guy et Sophie, qui font toutes les premières recos en solo. Le prochain road book nous entrainera dans un superbe périple qui s'achèvera à Valence.



## Situation géographique

### BARCELONE - DELTA DE L'EBRE

Parcours : 350 kilomètres dont 190 de pistes et 160 de routes.

60 % pistes jusqu'à Amposta.

Durée préconisée : 3 à 4 jours.

#### CATALOGNE

Anoia

Alt Penedes

Conca de Barbera

Sierra del Montmell

Parc Naturel de Poblet

Montagnes de Prades

Sierra de la Mussara

Parc Naturel du Montsant

Priorat

Sierra del Mollo

Baix Ebre

Serra de Tivissa y de Boix

Parc Naturel du Delta de l'Ebre

#### TEMPS NÉCESSAIRE

Il vous faudra compter entre 3 et 4 jours pour effectuer le Road Book dans son intégralité. Un voyage inoubliable hors des sentiers battus, pour peu que l'on prenne le temps de descendre de son 4x4 ou de sa moto afin de profiter de la beauté des paysages, de faire des photos et de découvrir les diverses possibilités qu'offrent les vies locales des différentes régions traversées.

Mais le temps nécessaire est aussi fonction de vos facultés à rouler en tout terrain, des conditions météorologiques, de vos arrêts (photographiques, gastronomiques, etc.), de l'état des pistes et des chemins au moment où vous les emprunterez, enfin de tous les obstacles que vous pourriez rencontrer (piste glissante, arbre en travers, etc.).

Difficulté : Facile et moyen sur l'ensemble du circuit en ce qui concerne les techniques de conduite tout terrain proprement dites.

Quelques portions de pistes plus soutenues demandent davantage de concentration de la part du pilote, sans toutefois nécessiter d'être un «pro» de la conduite tout terrain.

Comme le premier tome de cette nouvelle collection, ce road book peut se réaliser toute l'année. Cependant lors des fortes périodes de sécheresse, certaines pistes pourraient être fermées en prévention des risques d'incendies. À éviter les périodes de fortes pluies pouvant dégrader l'état des pistes. Dans tous les cas se renseigner avant le départ sur la météorologie, et ne pas oublier qu'elle est un facteur important à la réussite de la randonnée.

Votre sagesse et votre prudence feront qu'en tenant compte de ces considérations vous éviterez de transformer une superbe balade en galère.

#### WAY POINTS

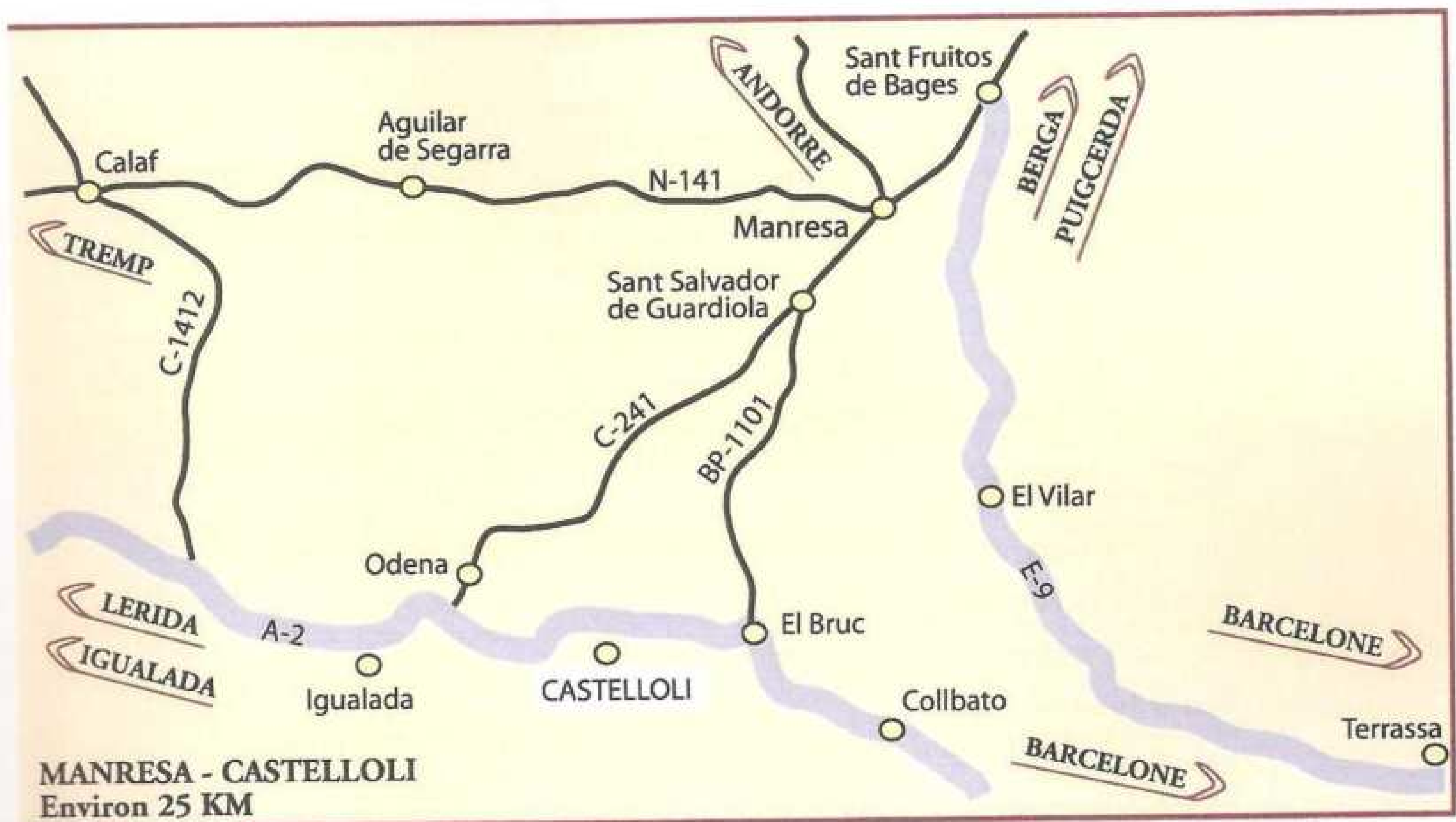
La plupart des vignettes sont accompagnées de way points. Si vous désirez en avoir le fichier avant de partir, nous vous le transférerons par mail dans le format que vous nous préciserez.

Le format des way points de ce road books est WGS 84 - Degré , Minutes , Millièmes -

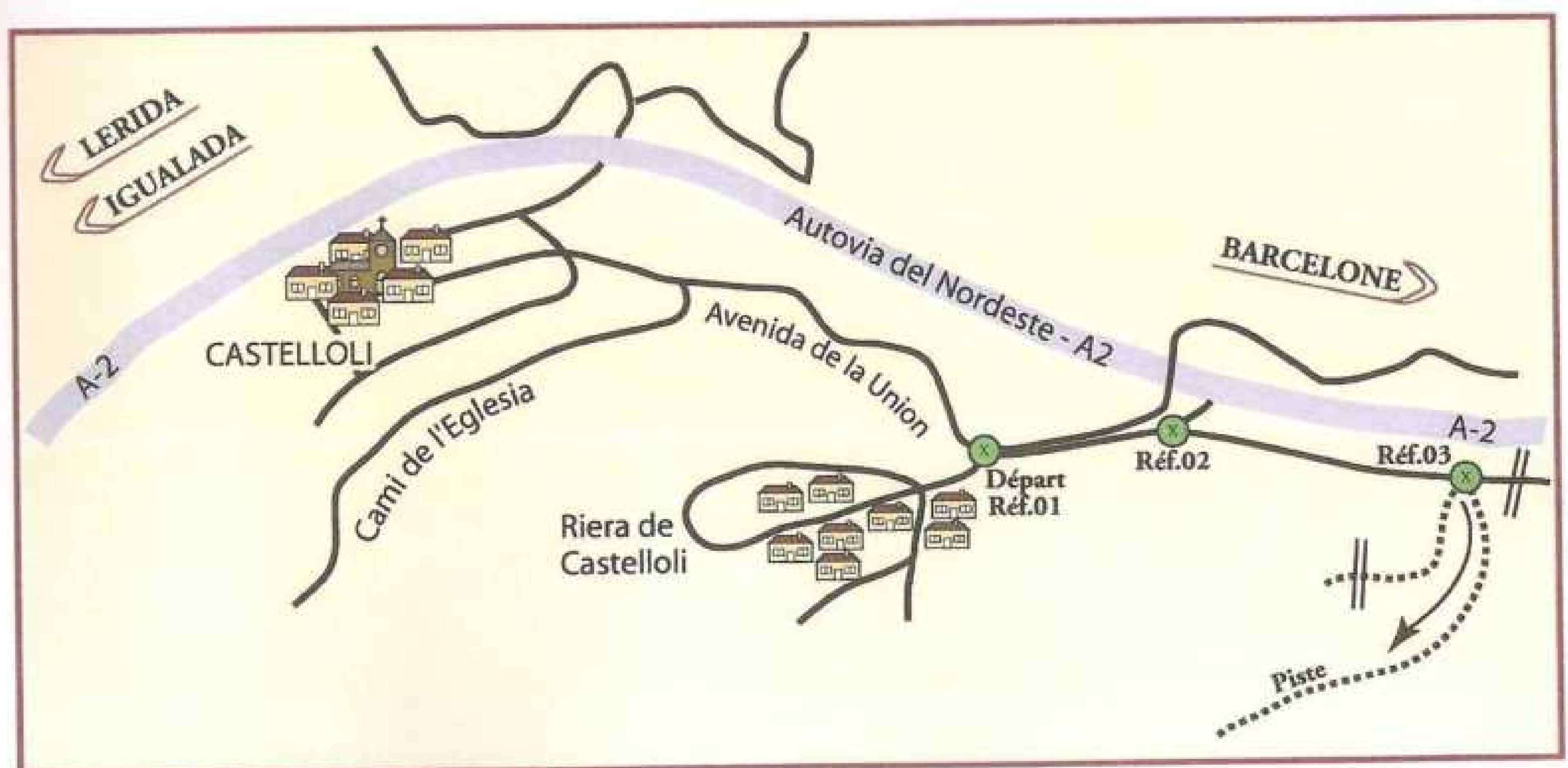


## Point de départ du road book

Pour rejoindre Castelloli



Détails au départ de Castelloli



*Il est possible de se procurer les cartes chez VIBRACTION*  
 Tel: 00 33 567 972 509  
 www.vibration.org

● MICHELIN ESPAGNE  
 Catalogne/Aragon/Navarre  
 n° 574 - 1/400 000  
 Carte régionale

● MICHELIN ESPAGNE PORTUGAL  
 2007 - Carte générale  
 n° 734 - 1/1 000 000

● MAPA PROVINCIAL  
 Barcelona  
 1/200 000 - Carte régionale

Tarragona  
 1/200 000 - Carte régionale

● GEO ESTEL  
 N°6 - Catalunya  
 1/250 000

N°6 Carte touristique - Costa Daurada  
 1/125 000  
 N°5 - Costa Barcelone / Maresme / Garraf  
 1/100 000

● ATLAS CATALUNYA  
 Geo Estel  
 Recouvre toute la Catalogne  
 1/50 000

*Il est possible de se procurer nos road books aux adresses suivantes :*

VOYAGEURS DU MONDE  
 25 rue Fort Notre Dame  
 13001 Marseille  
 Tél. : (33) 04 96 17 89 26

VOYAGEURS DU MONDE  
 5 Quai Jules Courmont  
 69002 Lyon  
 Tél. : (33) 04 72 56 94 56

VOYAGEURS DU MONDE  
 55 rue Sainte Anne  
 75002 Paris  
 Tél. : (33) 01 42 86 16 00

VOYAGEURS DU MONDE  
 26 rue des Marchands  
 31000 Toulouse  
 Tél. : (33) 05 34 31 72 72

VOYAGEURS DU MONDE  
 4 rue du Maréchal Joffre  
 06000 Nice  
 Tél. : (33) 04 97 04 64 65

VOYAGEURS DU MONDE  
 147 Bd de la liberté  
 59000 Lille

VOYAGEURS DU MONDE  
 39 Rue de la Parcheminerie  
 35102 Rennes

PRESSE DE BAYARD  
 60 rue bayard  
 31000 Toulouse  
 Tél. : (33) 05 61 62 82 10

LIBRAIRIE MOLLAT  
 15 rue Vital Carles  
 33080 Bordeaux  
 Tél. : (33) 05 56 56 40 24



*Notre spécialiste GPS*

LA ROSE DES VENTS  
 Joël Grimaldier  
 2 Esplanade de la Gare  
 95110 Sannois  
 Tél. : (33) 01 34 10 98 69  
 www.la-rose-des-vents.fr

*2 Partenaires chez qui équiper votre 4X4:  
 Pièces autos / Accessoires / Pneus / etc...*

ATM ACCESSOIRES  
 12 rue Auguste Jouve  
 63000 Clermont Ferrand  
 Tél. : 08 77 84 52 56  
 www.atm-accessoires.fr

AXE 4 - Spécialiste 4x4  
 Hameau de Marcillac  
 46800 Saint Cyprien  
 Tél. : (33) 05 65 35 21 13  
 www.axe4.fr

## Secours dans toute l'Espagne:

Composer le 112



## Comment téléphoner :

De l'Espagne vers la France : composer le 00, indicatif France 33 + numéro du correspondant auquel il faut enlever le premier 0.

De la France vers l'Espagne : composer le 00, indicatif Espagne 34 + indicatif de zone + numéro du correspondant.

## Règlementation européenne:

*Permis de conduire. Carte verte d'assurance.*

Conseillé : Assurance rapatriement, vous + véhicule. Carte grise.

Certains objets de valeur (appareil photo, caméscope, CB, autoradio...) sont susceptibles d'être contrôlés... penser à vous munir des factures.

Animaux domestiques ... Un certificat vétérinaire de vaccination contre la rage, de moins d'un an, et un second de bonne santé, doivent accompagner l'entrée des chiens et des chats. Les animaux domestiques sont admis dans certains hôtels, mais pas dans les restaurants. En cas de problèmes de santé (hospitalisation...) il est fort utile de se faire établir une Carte européenne de droit aux prestations en nature pendant un séjour dans un état membre ... (valable un an)... à demander auprès de sa Caisse Primaire d'Assurance Maladie.



## GPS - GSM

Le road book que vous allez entreprendre est accompagné de «way point». Quelle est l'utilité du GPS (Global Position Satellite). Il donne votre position très précise, où que vous soyez sur le globe... pointant avec certitude votre position précédente, celle vers laquelle vous allez, et surtout celle où vous vous trouvez. Le GPS est un nouvel outil pour la navigation s'ajoutant aux moyens habituels du randonneur; son intérêt principal réside dans sa précision absolue et dans sa simplicité d'utilisation. Il remplace avantageusement la boussole et l'altimètre.

Chaque vignette du road book donne un way point; équipé du GPS, vous avez à chaque instant la certitude de vous trouver au bon endroit.

Deux techniques d'utilisation du GPS :

1 - vous suivez le road book en contrôlant la position GPS dans les vignettes.

2 - vous avez entré la liste des points dans votre GPS avant le départ, et vous suivez ainsi votre progression à l'écran de l'appareil... ce qui vous permet de contrôler à tout moment l'exactitude de votre direction.

Le road book est cependant très complet, et donne suffisamment d'informations sur la nature du terrain, pour que vous puissiez le réaliser sans GPS. Ce dernier représentant surtout une sécurité supplémentaire et, disons le, une forme de jeu. Il est naturellement nécessaire si vous n'avez pas de road book. Il est possible de louer un GPS (magasins spécialisés navigation).

Concernant le GSM, il faut savoir que dans certaines zones mal équipées en relais, les communications ne sont pas possibles.

## CB - Emisora

La CB semble avoir posé quelques problèmes aux usagers en 2004. Des brigades de la Guardia Civil, spécialisées dans les Radio Télécommunications, contrôlent les véhicules et demandent une licence (licencia preceptiva) autorisant l'utilisation d'une CB (emisora) en Espagne. Cela n'existe plus en France depuis 12 ans. Si vous ne l'avez pas, ils confisquent l'appareil, dressent un procès verbal et vous enjoignent à récupérer votre CB à Lerida (Pas d'amende pour le moment).

Le PV stipule que vous êtes en infraction avec la «Ley 11/98 del 24 Abril, General de Telecomunicaciones».

En conclusion cette loi existe en Espagne mais n'est que peu, et de façon aléatoire, mise en application. Tout ceci en dépit d'un accord multilatéral diffusé par l'ART et signé par l'Espagne.

Vous pouvez vous munir d'une carte (gratuite) sur laquelle sont stipulés les pays ayant signé l'accord de libre circulation des CB auprès de nous ou de:

ANF (Agence nationale des fréquences)

Sucy en Brie - Tél: 01 45 95 33 68

Pour obtenir une licence espagnole adressez vous à:

Jefatura de Inspeccion y Telecomunicacion

Avenida de Segre, n°4 - LERIDA

Tél: 00 34 973 249 217

Il vous en coûtera 32 € pour un an ou 80 € pour cinq ans.

Les listes suivantes sont un simple aperçu du matériel à prévoir; il est important, pour la réussite de votre randonnée, de penser « confort et sécurité ». Lors d'une randonnée sur pistes, il faut avoir le ravitaillement et l'équipement utile pour faire un bivouac si nécessaire.

**Vous:** ... vêtements confortables - une paire de bottes caoutchouc - vêtements de pluie - une paire de gants (de travail) - lampe torche - boussole - cartes - CB - pharmacie - couverture de survie - aspi-venin - sac de couchage - En moto : Casque - lunettes - gants - bottes - combinaison de pluie - vêtements chauds et confortables pour le soir -



### Votre 4x4:

... Pneus : bien que les pneus d'origine soient suffisants par temps sec, la nature du terrain peut devenir glissante en cas de pluie; des pneus à crampons vous donneront une meilleure facilité de progression. C'est l'élément principal pour la randonnée tout terrain.

Gonflages et dégonflages sont fréquents en tout terrain, munissez-vous d'un gonfleur électrique ainsi que d'un manomètre afin de vérifier l'homogénéité de la pression de vos pneus. Roue de secours (2) - chambre à air - démonte pneus - démonte obus - nécessaire de réparation pour crevaison - bombe anti-crevaison.

Le cric, plus une planche (sur laquelle vous le poserez en cas de terrain mou, par exemple). Il ne sert pas uniquement à changer une roue; il peut vous être utile pour vous dégager d'une ornière ou d'un trou.

Un treuil ou un tire-fort - une sangle de remorquage - crochet AV et AR sur le véhicule - une pelle - une scie - chaînes à neige - une caisse à outils adaptée à votre véhicule - un extincteur (obligatoire en Espagne) - scotch américain - fil de fer - fil électrique - bougies - ampoules et fusibles de rechange - réserve d'huile et Jerrican de carburant - sabots de protection (moteur et pont).

Une protection carrosserie est fortement recommandée (film transparent, autocollant qui permet d'éviter les rayures).

Pour la lecture du Road Book : le compteur d'origine suffit.

Utile : un trip-master.



### Votre moto :

Éviter les TOP CASE (rupture de portes bagages), préférer sac de voyage ou sac à dos. Bien que les pneus mixtes d'origine (Trails) soient suffisants par temps sec, il est conseillé d'opter pour des pneus tout terrain à crampons; la nature du terrain pouvant devenir rapidement glissante après une averse.

Nécessaire de réparation pour crevaisons (rustines, colle, démonte pneus, démonte obus, gonfleur, chambre à air (AV et AR) - bombe anti-crevaison - bougies - ampoules - fil électrique - attache et maillon rapide (chaîne) - fil de fer - scotch américain - trousse à outils de votre moto - huile - pièces spécifiques à votre moto (câbles et poignées d'embrayage, d'accélérateur...).

Il est recommandé de partir avec une moto bien révisée et en bon état général afin d'éviter tout ennui mécanique sur la piste.

Pour la lecture du Road Book : un compteur en état de marche.

Utile : un trip-master - un dérouleur de Road Book.

## Informations générales

**V**ibration se dégage de toute responsabilité sur d'éventuels accidents, incidents ou dommages, de quelque nature que ce soit, qui pourraient advenir aux personnes utilisant nos guides. Nous proposons un circuit de pistes et de routes qui sont des voies ouvertes à la circulation publique. Toutefois l'isolement de certaines régions traversées peuvent rendre difficile l'accès d'une aide extérieure en cas de panne ou d'accident. Il est impératif d'indiquer son itinéraire à quelqu'un avant le départ, ainsi que de ne pas s'engager seul dans une randonnée.

Bien que nos circuits soient sans difficulté technique majeure, la météo joue un rôle prépondérant sur l'état des pistes, et par conséquent sur le bon déroulement de votre balade. Les durées des parcours données dans nos informations ne le sont qu'à titre indicatif et ne tiennent aucun compte des variations dues aux intempéries diverses pouvant ralentir votre progression. Dans tous les cas il est bon, avant de s'engager dans une étape, d'avoir au préalable repéré sur une carte le secteur où vous conduit le road book; ceci vous permettra d'évaluer le temps nécessaire au parcours.

Le plaisir de la randonnée s'accompagne également de la rencontre avec les autres. Soyez respectueux de l'environnement et des habitants afin que nous puissions chacun conserver la liberté de circuler dans ces régions privilégiées.

Il se peut que vous constatiez quelques erreurs, voire des omissions ou des changements (chemin goudronné, modification d'un lieu, construction nouvelle significative, etc.)... aussi pour la quiétude et la sécurité de tous n'hésitez pas à nous faire part de toute variation vous paraissant importante.

Enfin, si vous souhaitez qu'une rubrique insuffisamment détaillée soit développée, ou qu'une nouvelle rubrique voit le jour dans nos pages, afin de satisfaire vos exigences ou vos envies, là encore Vibration est à l'écoute de toute suggestion entrant dans le cadre de nos road book et la prendra en considération.

## Avertissement

Bien que Vibration se soit assuré de l'exactitude des informations données dans ce road book, elle ne pourra en aucun cas être tenue pour responsable des problèmes que pourrait rencontrer tout utilisateur.

## Copyright

«Toute représentation ou reproduction intégrale ou partielle, faite sans le consentement de Vibration est illicite (**Loi du 11 mars 1957, article 40, 1<sup>er</sup> alinéas**). Cette représentation ou reproduction, par quelque procédé que ce soit, constituerait une contrefaçon sanctionnée par les articles 425 et suivants du Code Pénal.

La Loi du 11 mars n'autorise, aux termes des alinéas 2 et 3 de l'article 41, que les copies ou reproductions strictement réservées à l'usage privé du copiste et non destinées à l'utilisation collective d'une part, et d'autre part que les analyses et les courtes citations dans un but d'exemple et d'illustration.»

## Contact

Pour une demande d'information, une commande ou toute autre raison, vous pouvez prendre contact avec Vibration soit par courrier postal adressé à :

**Philippe Rosa - Le Courseau/Route de Plagne - 31220 Cazères sur Garonne**

soit par téléphone au **00 33 561 97 25 09**, soit par fax au **même numéro**, soit par email à l'adresse électronique suivante : **pr.vibration@wanadoo.fr**. Enfin, vous pouvez également consulter notre site internet **www.vibration.org**.

## Road Book

*Éditeur/Imprimeur* : Vibration - Cazères sur Garonne - Création 2007 - 19 ● *Dépôt légal* : 2007 - 4 ● *Rédaction* : Christine Rosa / Philippe Rosa ● *Maquette et conception* : Rosa Christine ● *Réalisation* sur PowerMac G5  
● *Logiciels* : Adobe Illustrator 9.0 - Adobe InDesign 1.5 - Photoshop 6 ● *Impression* sur Epson Aculaser C2600 - ●





➤ Au départ des pistes en Espagne, vous rencontrerez fréquemment ces deux panneaux associés. Ils signifient que la piste est autorisée mais qu'en cas de risques élevés d'incendie, l'accès peut être interdit par la fermeture de la barrière



➤ Panneaux interdisant l'accès d'une piste, s'ils ne sont pas accompagnés du panneau en bois «acceso restringat»

Il est formellement interdit de faire du feu hors des zones prévues à cet effet, ou de jeter une cigarette à l'extérieur sous peine d'une forte amende

Nous résumons les termes des chapitres de la réglementation en vigueur. Vous trouverez sur notre site [www.vibration.org](http://www.vibration.org) l'intégralité des textes, classés par régions espagnoles.

## ➤ Réglement de circulation :

- La circulation des véhicules doit respecter aussi bien le milieu naturel que les biens et les droits des propriétaires de terrains, les droits des piétons et usagers non motorisés, et ne doit causer ni danger, ni préjudice, ni ennuis inutiles aux personnes et à l'écosystème naturel
- En accord avec la législation générale sur la circulation, les véhicules et les remorques doivent être immatriculés d'une façon parfaitement identifiable et réglementaire
- Interdiction de circuler à travers champs et hors des pistes et chemins. Il est interdit d'emprunter les pistes coupe-feu, les voies forestières d'extraction du bois, et toutes les sortes de ruisseaux et rivières mêmes asséchées
- Signalisation : Les communes et autorités compétentes doivent clairement faire connaître les interdictions de circulation décidées. Les chemins et les pistes faisant l'objet de limitations ou d'interdictions de circuler doivent être convenablement signalés au début, à la fin, et si nécessaire aux accès intermédiaires
- **Exception : La Province de Burgos interdit désormais la circulation sur les pistes forestières bien que la signalisation ne soit pas encore établie. La Guardia Forestal ne verbalise pas, mais nul n'est censé ignorer la loi.**
- Vitesse maximale : La vitesse maximale de circulation sur les pistes et les chemins est de trente kilomètres à l'heure

Normes particulières pour la « circulation motorisée en groupe » Définitions :

- On entend par « circulation motorisée en groupe », la circulation de plusieurs véhicules qui, d'un accord mutuel et sans finalité compétitive, suivent le même itinéraire
- On entend par « circulation motorisée en groupes organisés », celle qui est promue, sans finalité compétitive, par une société ou un particulier qui est responsable du groupe
- Est interdite la circulation en groupe dans les espaces protégés s'il y a plus de sept motos ou plus de quatre véhicules en Catalogne, trois véhicules en Andorre, cinq véhicules dans l'Aragon, la Rioja, Castille y Léon et deux véhicules dans les Bardenas. Chaque véhicule doit être espacé de 150 mètres
- Lorsque le groupe est un peu plus nombreux en « non organisé », il est possible de dissocier et d'espacer les départs de trente minutes. ( Se méfier des regroupements lors des pique-niques. )
- Il est interdit de circuler en groupes organisés pour des nocturnes. Cela s'entend du coucher du soleil jusqu'à une heure après le lever du soleil. Exception faite des voies d'accès à des localités rurales ou à des habitations
- Le camping sauvage est interdit en règle générale
- Le feu est très strictement interdit en dehors des zones équipées à cet effet
- La circulation de motos est interdite sur pistes et chemins non empierrés de largeur inférieure à 2 mètres
- La circulation d'automobiles est interdite sur des voies non empierrées de largeur inférieure à 3 mètres
- En Navarre, Castille y Léon et Rioja sont interdits chemins et pistes non empierrés de largeur inférieure à 2 mètres
- Circulation interdite dans les "coupe feu" et voies d'extraction du bois
- Il est obligatoire en Espagne de posséder 2 triangles de signalisation dans votre véhicule (à utiliser en cas de panne) ainsi qu'un gilet de couleur fluo(on en trouve dans les stations services en Espagne) et également un extincteur de voiture pour circuler en forêt.

# MODE D'EMPLOI

le road book est un mode de cartographie original, utilisant la description graphique de tous les points d'orientation successifs du parcours, accompagnés de repères kilométriques précis.

N° d'incrémentation des vignettes afin de faciliter le dialogue entre l'utilisateur et Vibration

La direction à suivre est indiquée par la flèche

La direction à ne pas suivre est barrée de 2 traits

Le point indique l'endroit où l'on se trouve, ou celui d'où l'on vient

KMP  
Kilométrage Partiel  
parcouru entre  
2 cases

Remise à 0

KMT  
Kilométrage  
Total  
parcouru d'une  
remise à 0  
à l'autre

Numérotation  
des pages  
du livret

	080		086
	1,95		1,65
	21,21		31,70
	081		087
	0,75		0,30
	22,00		32,00
	082		088
	-		-
	083		089
	2,50		2,25
	24,50		34,25
	084		090
	3,65		1,65
	28,15		1,65
	085		091
	1,90		1,70
	30,05		3,35

RB 18 - Collioure / Bardenas










VIBRATION 15

La colonne des cases se lit de haut en bas. Le point représente l'endroit où l'on se trouve et l'on suit l'indication de direction donnée par la flèche; les autres possibilités de direction de chaque carrefour sont barrées de deux traits. Diverses indications concernent soit la nature du terrain, soit des endroits caractéristiques (ermitages, point de vue, etc) et tous les renseignements utiles sont transcrits dans les cases du road book. Toutes les définitions des symboles utilisés se trouvent dans la page «légende» et deviennent rapidement familiers à l'utilisateur du road book. Afin de limiter les variations d'étalonnage de votre compteur avec celui employé pour la fabrication du road book,

des remises à 0 sont effectuées fréquemment tout au long du parcours. Le road book est conçu pour être utilisé à la fois sur un dérouleur pour moto ou tel quel pour les 4x4. En cas d'incertitude quant à l'interprétation d'une case, il est conseillé de suivre le chemin principal sur lequel vous vous trouvez, en vérifiant que les indications des cases suivantes se retrouvent bien sur le terrain. Suffisamment d'indications sont portées sur le road book pour vous permettre de vous remettre rapidement sur le bon tracé en cas d'erreur. La liste des cartes vous aidera à suivre précisément le parcours proposé pourvu que vous vous en munissiez...

# LÉGENDE

toutes les définitions des symboles utilisés dans la légende vous deviendront rapidement familiers et vous permettront de mieux vous repérer sur le terrain.

 En montée	 Danger. Ralentir ou changement de direction peu visible	Indication de direction (sans panneau sur le terrain) <b>FIGUERES</b> 	 Ferme Bâtie
 En descente	 Habitation. Hangar. Construction (nouvelle ou ancienne). Ruine.	 Borne kilométrique	 Église Ermitage Chapelle
 Route	 Agglomération : Ville Village Hameau	 Croix Calvaire	 Barrières  Pas canadien
 Piste large	 Passage de col	 Mur de pierre	 Transformateur électrique
 Piste - Chemin	<b>S.P.R.P.</b> Suivre Petite Route Principale	 Clôture	 Terrain de sport
 Sentier	<b>S.P.P.</b> Suivre Piste Principale	 Barrière Passage canadien Portail	 Cimetière
 Direction à prendre	<b>S.R.P.</b> Suivre Route Principale	 Terrain de camping	 Arbres Bosquets Bois
 Direction à ne pas prendre	<b>P.P</b> Point sur piste ou route <b>P.R</b>	 Lac Mare Étang	 Garrigues Pins méditerranéens
 Le point situe l'endroit d'où l'on vient / où l'on se trouve	 <b>DARNIUS</b> Panneau entrée agglomération	 Poste essence	 Vignes
 Pont	Position géographique <b>BANYULS</b>	 Rivière Ruisseau La flèche indique le sens du courant	 Restaurant
 Voie ferrée	Panneau indicateur de direction <b>ROSAS</b>	 Refuge	 Hôtel
Accès restreint Fermée si risque d'incendie 	Infos Infos Tourisme 	GPS Altitude Alt. 800 m 42°31,426' N 03°05,169' E	 Site méritant le coup d'œil

«Toute représentation ou reproduction intégrale ou partielle, faite sans le consentement de Vibracion est illicite (Loi du 11 mars 1957, article 40, 1<sup>er</sup> alinéa). Cette représentation ou reproduction, par quelque procédé que ce soit, constituerait une contrefaçon sanctionnée par les articles 425 et suivants du Code Pénal. La loi du 11 mars 1957 n'autorise, aux termes des alinéas 2 et 3 de l'article 41, que les copies ou reproductions strictement réservées à l'usage privé du copiste et non destinées à l'utilisation collective d'une part, et d'autre part que les analyses et les courtes citations dans un but d'exemple et d'illustration.»

# SERRAS & MEDITERANEE



## BARCELONE - DELTA DE L'EBRE



Le long des pistes  
Cartes  
Hébergements

# LE LONG DES PISTES

**C**e nouveau road book prend son départ près d'Igualada, grande ville de la province d'Anoia. Il poursuit la traversée Nord Sud de l'Espagne entreprise avec le RB 19, Collioure Barcelone.



*Située à l'Ouest de Montserrat, l'Anoia se trouve dans la zone sud-est de la dépression Centrale Catalane. Sa situation et son orographie lui confèrent un climat de transition entre le climat typiquement méditerranéen et le climat continental. Les amplitudes thermiques saisonnières sont très grandes. Printemps et automne sont très courts alors que les étés et les hivers sont longs et leurs températures extrêmes. Sa végétation naturelle est typiquement méditerranéenne avec une prédominance de chênaie et de bois d'yeuses, alternée dans certaines zones avec des chênes rouvres, des pinèdes, et de la garrigue. Un quart de la région est couvert de culture avec une prédominance de culture sèche, principalement les céréales, sauf dans la plaine centrale où l'on cultive l'olivier, l'amandier, le noisetier et la vigne, ce qui occupe presque exclusivement le*

*versant Est jusqu'à l'Alt Penedès. D'autre part, l'élevage, surtout porcin et l'aviculture, sont d'importants compléments de son économie. La région possède une longue tradition industrielle centrée sur sa capitale, Igualada, et sur la vallée d'Anoia. Sont à remarquer le textile, les tanneries et l'industrie du papier qui précèdent en importance la métallurgie, l'alimentaire et la production de matériaux de construction. Un cadre et un climat privilégié ont aussi fait que certaines communes telles que Piera et Llacuna sont devenues des zones de résidence secondaire.*

**N**ous pénétrons depuis Castelloli dans la Sierra de Monja. Les pistes bordées de chênes verts et de buis sont larges, roulantes, offrant parfois de superbes vues sur Montserrat.

À la réf. 9, vous pouvez prendre la piste de gauche qui vous mène sur un promontoire où subsistent les ruines du Castel de Castelloli et d'où vous aurez une vue imprenable sur la région et les massifs au loin. C'est un dédale de pistes en sous bois. Le secteur est surveillé, particulièrement pour les incendies, par les gardes forestiers au mirador du Turo de l'Avellana. On redescend dans la plaine à la réf.23, où l'on peut sortir du circuit pour rejoindre la ville de Piera. Outre divers hébergements, ainsi que tous types de commerces, vous pourrez en visiter le vieux quartier avec sa place bordée d'arcades et ses maisons typiques. Piera possède aussi son château, le Castel de Fontanet mais il est habité et ne reçoit les visiteurs que le premier Dimanche de chaque mois. On peut alors visiter les jardins, la salle d'armes et le premier étage du château dont les premières traces écrites remontent au Xème siècle. Également quelques édifices du mouvement catalan moderniste tel que la Casa Can Claramunt ou l'église Ca N'Aguilera.

Retour sur le road book qui poursuit son chemin en plaine, sur des pistes roulantes, bordées de vignes et vergers.

À la réf.31, on rentre dans La Mata et environ 2 km à droite, on trouve le Centre de Faune Sauvage LA COMA.

Des passionnés ont créé ce refuge pour différents animaux et oiseaux de la région. Il est possible de visiter ce centre.

Tél./Fax : 00 34 937 706 049

Web : [www.centrelacoma.com](http://www.centrelacoma.com)

Del Castell de Cabrera à Canalettes, on progresse dans une sorte de banlieue résidentielle très éparpillée.

Réf. 052, on passe devant la Cave Can Feixes. Belle demeure qui reçoit le visiteur sur rendez vous. Production de Chardonnay et Cava.

**Finca Can Feixes**

08785 - Cabrera d'Igualada

Tel: 937718227

Fax: 937718031

Mail: [canfeixes@canfeixes.com](mailto:canfeixes@canfeixes.com)

Web: [www.canfeixes.com](http://www.canfeixes.com)



Ensuite, toujours dans la plaine, la piste bien empierrée est jalonnée de superbes orris, bordés de plantations d'amandiers. La pierre domine le paysage jusqu'à Sant Quinti de Mediona, réf.68.  
Web: [www.santquintimediona.cat](http://www.santquintimediona.cat)  
Sant Quinti est un joli village où l'on peut se promener tranquillement dans les rues pittoresques, découvrir et goûter les produits les plus typiques de la région. Sant Quinti est connue pour l'abondance de ses eaux. Dans la commune on dénombre

une cinquantaine de sources dont celles de les Deus, prétexte à une halte rafraîchissante.

Les sources et les grottes de les Deus :

Vingt-trois sources desquelles jaillissent environ 70 litres d'eau par seconde provenant de l'intérieur des grottes, et forment l'ensemble de les Deus. Les grottes peuvent être visitées.

#### **LES DEUS AVENTURA - Natura i esports d'aventura**

Tel./Fax. 00 34 938 171 386

Portable:696 96 56 84 (Lluís Ràfols)

Mail : [lluís@lesdeuaventura.cat](mailto:lluís@lesdeuaventura.cat)

Web : [www.lesdeusaventura.cat](http://www.lesdeusaventura.cat)

*Vivez l'aventure au nouveau parc aquatique d'El Penedès.*

*Vous trouverez, dans un environnement privilégié proche de Barcelone, un endroit où règnent l'eau et la nature. Un parc avec des activités pour tous ceux qui souhaitent tester leur adresse :*

*Tyrolienne, circuit acrobatique entre les arbres et notre spécialité : des circuits d'aventure au-dessus des rochers.*

*Un parc avec des activités pour toute la famille, des plus petits aux grands-parents :*

*Zone de promenade, visite guidée dans les grottes, itinéraires dans l'eau et zone réservée aux enfants avec le circuit « petit aventurier », galerie, labyrinthe et rocher d'escalade.*

*Le service de bar - restaurant Les Fonts vous permet de reprendre des forces et de vous détendre après une journée en contact avec la nature.*

*Découvrez l'expérience de vous déplacer en hauteur en toute sécurité.*

*Horaires :*

*Ouvert tous les week-ends et jours fériés de 11 h du matin jusqu'à la tombée de la nuit.*

*Ouvert également à Pâques, en juillet et en août.*

*Pour d'autres jours ou à des horaires différents, veuillez nous consulter à l'avance.*

À la réf.69, on peut partir hors circuit vers Sant Pere de Riudebittles où vous trouverez des hébergements et de l'essence. Mais aussi un village au cœur moyenâgeux, agrémenté de deux édifices remarquables à visiter. L'église paroissiale dont le portail date de l'époque romaine et le Palais du Marquis de Llo, maison seigneuriale de style gothique datant du XIV<sup>e</sup> siècle. Deux bâtiments de style moderniste se remarquent également avec la Casa Serra Montal et la Teinturerie Herrando.

A l'entrée du village on peut remarquer « le nouveau pont », Aqueduc singulier de 80 mètres de long par 25 mètres de hauteur. Il a été construit vers le XIII<sup>e</sup> siècle, mais un tremblement de terre en a démoli une partie. Il a été reconstruit en 1672 et les travaux se sont terminés en 1721.

#### **LE MODERNISME DANS LE PENEDES**

**L** Le potentiel agricole du Penedès, spécifiquement lié à la culture et à la production des vins et cava, va connaître, parfois d'une façon saccadée, une transformation économique importante au début du XX<sup>e</sup> siècle. Ce seront des années consacrées au commerce qui apporteront des revenus solides aux propriétaires terriens et aux producteurs.



Désireux d'obtenir une reconnaissance sociale pour leurs réalisations économiques, ils engageront quelques-uns des architectes les plus connus et les plus novateurs de l'époque. Ceci afin de conférer à leurs fermes et à leurs manoirs, un aspect correspondant à leur position dirigeante et projeter une image que l'architecture moderniste saura traduire. Dans certains cas, le désir de paraître, les incitera à construire de nouveaux édifices dans les principales villes du Penedès, pour diffuser leur notoriété au niveau urbain, afin de démontrer leur spécificité et se



distinguer du reste de l'environnement.

Ces éléments, et d'autres aspects peu connus du Modernisme, ont permis de réaliser un parcours composé d'éléments singuliers et d'offrir en même temps un cours d'histoire agraire ou un tour du Modernisme proprement dit, à la fois dans le cadre rural et les villes traditionnelles du Penedès : Vilafranca, Sant Sadurní ou Gelida.

Cet itinéraire offre également une large vision des paramètres du Modernisme, un mouvement artistique qui a su adapter son esthétique aux besoins de chaque milieu, de l'architecture industrielle en Catalogne aux résidences de vacances, un aspect peu connu mais néanmoins fort intéressant du Modernisme que nous pouvons admirer. Toute route intérieure importante doit inévitablement passer par deux localités unies par le dénominateur commun de leur tradition vinicole: Vilafranca del Penedès et Sant Sadurni

d'Anoia, connues respectivement comme capitale du vin et capitale du «cava» (vin mousseux). Vilafranca del Penedès est le principal centre de production et d'exportation de la zone vinicole du Penedès.

Cette localité est, en outre renommée pour son marché traditionnel qui, tous les Samedi, occupe le centre de la ville, sous les arcades de ses places principales. Sant Sadurni d'Anoia est le premier producteur de «cava» d'Espagne, avec près de 130 millions de bouteilles par an.

Le patrimoine monumental de cette localité est surtout constitué par l'ensemble des édifices de ses caves. Les caves Codorniu comportent des pavillons modernistes œuvres de Puig i Cadafalc. Celles de Freixenet qui figurent parmi les premières du monde (fondées en 1889), possèdent de belles installations des années 20, très modernisées.

Réf.73 la piste se reprend, entourée de jardins, pour devenir un vrai dédale entre les vignes et les vergers. Puis l'on s'élève vers un nouveau massif planté de pins, la piste de terre rouge est bonne. Bonne progression jusqu'au joli hameau de l'Avella. On poursuit dans la Serra del Bolet, sur une belle piste bordée de végétation légère, garrigues et pins qui laissent une vue dégagée sur les falaises alentours. Quelques vignes et cultures et à nouveau de nombreux orris.



L'orri, cabane en pierres sèches est un bâtiment de dimensions généralement réduites, construit sans adjonction de mortier. Cette technique était connue dès la préhistoire, et elle s'est perpétuée dans toutes les régions de collines et de plateaux au sol pauvre, où il suffit à l'homme de se baisser pour ramasser des quantités considérables de pierres.

Ces cabanes ont eu, au fil des siècles, de multiples usages : abris pour les hommes ou les animaux, réserves permettant d'entreposer du matériel agricole ou des provisions, mais aussi postes de guet, puits ou citernes. Elles ont souvent été construites par des bergers, faisant alors partie d'un ensemble constitué d'un enclos, d'un couloir de traite et parfois d'autres cabanes à usages variés (protection d'agneaux nouveaux-nés, confection de fromages par exemple). C'est dans le domaine pastoral qu'on trouve sans doute les cabanes les plus anciennes et aussi les plus grandes (utilisées souvent comme bergeries). Cependant au moins aussi nombreuses sont les petites constructions dues aux vignerons, voire aux agriculteurs : l'épierrage d'un champ ou d'une terrasse produit en effet un tas considéra-





ble de pierres (le tarter catalan) que l'homme a su utiliser avec profit, construisant avec elles murets et cabanes. On voit trois orthographes Horry, Orry et Orri. Ce nom viendrait du latin «horreum» (grenier). Il pourrait aussi provenir du mot latin «hortus», signifiant jardin. En effet, l'Orri est toujours construit et situé au centre d'une jasse (latin : jacere, paître), où pacagent et couchent à la belle étoile et par tous les temps les troupeaux de brebis et de vaches, ainsi que les chevaux. Les «Orris» étaient mentionnés dans les chartes du moyen âge sous les termes «horréum», «orréum», «orrée». En occitan, le verbe «orriar» a pris le sens d'aller sur la montagne. On arrive ainsi par la piste à Font Rubí. De jolies petites maisons, une ambiance agréable donnent au lieu un air de village de vacance.

**F**ont-rubí réf.118  
[www.font-rubi.org](http://www.font-rubi.org)

Cette commune se trouve dans un endroit naturel privilégié, avec des terres de culture, principalement des vignes et des oliviers. Entourée de montagnes avec de grandes étendues de forêts, de nombreuses sources. L'agriculture représente la base de l'économie de la commune, et particulièrement la vigne. Les vins et les cavas sont particulièrement appréciés des connaisseurs. Le château de Font-rubí représente l'origine historique de la commune, il se trouve sur la colline du Castellot (à 791 m d'altitude). C'était autrefois un lieu de surveillance du Coll de la Barraca qui est proche, passage entre la Segarra et la plaine du Penedès.

À visiter dans Font Rubí :



*Masia Grabuac / Can Colomer.*

*Barri de Can Colomer, s/n*

*On trouve des traces du mas Can Grabuach, connu également sous le nom de Can Colomer, dès le XVI<sup>e</sup> siècle, bien que l'édifice actuel date de 1790. Au début du XX<sup>e</sup> siècle, le développement économique et social du secteur viticole, ajouté au grand intérêt pour le Modernisme, a incité à rénover plusieurs mas selon les nouvelles tendances en vogue. Par conséquent, cette exploitation viticole, sur un plan traditionnel de type basilical, fut complètement rénovée au début du XX<sup>e</sup> siècle, grâce à l'intervention de Puig i Cadafalch, qui était un ami des propriétaires. L'ordonnance symétrique de la façade de chaque côté d'un espace central est soulignée par un grand balcon. La décoration est totalement moderniste avec les rambarde de fer forgé des balcons et des fenêtres, les cérami-*

*ques, utilisant parfois la technique de la mosaïque, et les vitraux de plomb colorés avec des motifs floraux végétaux, réellement splendides. À droite, la façade est surmontée par une tour circulaire de briques apparentes avec une décoration de céramique vitrifiée.*

**Masia Can Suriol del Castell**  
 08739 Barri Grabuach, Font-Rubí  
 Tel: 00 34 938 978 426  
 Mail: [cansuriol@suriol.com](mailto:cansuriol@suriol.com)  
 Web: [www.suriol.com](http://www.suriol.com)

**Horaires de visite : Jours ouvrables : Mercredi de 9h30 à 12 h et de 16 h à 19 h.**  
**Week-ends / jours fériés : il faut réserver à l'avance.**

**CAVES JOSEP M. FERRET GUASCH**

Barri l'Alzinar, 68

08736 Font-rubí

Tel : 00 34 938 979 037

Fax: 00 34 938 979 414

Mail: [ferretguasch@ferretguasch](mailto:ferretguasch@ferretguasch)

Web: [www.ferretguasch.com](http://www.ferretguasch.com)

Horaires de visite : Du lundi au Vendredi de 10h à 13h et de 16h à 18h.

Week-end : Samedi et Dimanche de 10 à 14 h.



**E**n quittant Font Rubí on roule sur de la bonne piste bordée de garrigues. Puis on traverse une zone d'habitations. Parsemées dans une forêt clairsemée, ce sont des résidences

secondaires, toutes grillagées, avec chiens de garde. Elles ne semblent pas habitées et en plein mois de Juillet, cela donne une ambiance quelque peu surprenante.

A la réf.135, on croise l'axe qui va sur la Llacuna (hors circuit) où nous avons listé un camping et quelques hébergements. Petit village au caractère médiéval, vous pourrez vous y ravitailler en produits locaux, vins, charcuteries et huiles d'olives.

Nous poursuivons par la piste et découvrons le Mas de Pontons à la réf.143.

C'est un exemplaire magnifique de mas fortifié du XVIIème et du XVIIIème siècle. Sur la partie supérieure de chacune des quatre arêtes de la maison, il y a une guérite qui dépasse, et des meurtrières à différents endroits, certaines sont en forme de trou de serrure, pour les pièces d'artillerie. Le lieu est gardé par deux chiens qui nous laissent prendre une photo sans problème. Passage à Pontons



[www.pontons.org](http://www.pontons.org)

Nous sommes dans le village le plus élevé de l'Alt Penedès, à 632 m d'altitude. La physionomie accidentée, avec des rochers escarpés et des falaises, tranche un peu avec l'image typique des vignes des villages du Penedès et donne l'image d'un lieu de montagne. Le mont des Solanes (914 m), celui de Mas Fonoll (794 m) et les rochers du Pany (712 m) font partie des pics les plus élevés de la région. La plupart de la région est encore couverte de forêt. L'économie est basée sur l'activité agricole et le tourisme. Dans un document médiéval daté de l'année 996, on trouve une référence qui certifie la structuration de la commune à la fin du Xème siècle.

A voir à la sortie du village sur la route à droite la Chapelle de Sant Joan de la Muntanya:

Bâtiment composé d'une seule nef, couverte d'une voûte,

avec une abside semi-circulaire, orné à l'extérieur d'arcatures aveugles et de bandes lombardes. Enclavée dans l'éperon rocheux, la chapelle romane a été consacrée en 1075.

À la réf. 155, vous pouvez en hors circuit rejoindre Torrelles de Foix qui mérite la visite et où nous avons listé quelques hébergements.

[www.torrellesdefoix.com](http://www.torrellesdefoix.com)

**L**'eau est le premier patrimoine de Torrelles de Foix. Le village vit avec les pieds dans l'eau, à côté de la rivière de Pontons. Torrelles de Foix est un centre important de villégiature ; pendant les vacances la population arrive même à tripler. On a connaissance de Torrelles depuis 1185.

On peut y visiter le belvédère et le sanctuaire de Santa Maria de Foix:

L'église de Santa Maria de Foix se trouve près du château, duquel il reste très peu de vestiges, en haut d'une falaise de 643m, qui est un excellent mirador à droite de la rivière Foix. D'origine romane, elle conserve du style primitif la nef couverte avec la voûte en berceau.



Les Dous est une source avec trente-cinq goulots, située dans un endroit encaissé où descend le torrent de Pontons, situé sur la route avant Foix.

Si vous deviez faire un détour pour visiter une cave, allez visiter la Finca Rovellats qui est exceptionnelle. A partir de Torelles de Foix, poursuivre jusqu'à Sant Martí de Sarroca [www.santmartisarroca.net](http://www.santmartisarroca.net)

#### **CAVES ROVELLATS**

*Finca Rovellats, La Bleda*

*08731 Sant Martí Sarroca*

*Tel.: 00 34 934 880 575*

*Fax: 00 34 934 880 819*

*Mail: [rovellats@cavasrovellats.com](mailto:rovellats@cavasrovellats.com)*

*Web : [www.rovellats.com](http://www.rovellats.com)*

*Les Caves Rovellats vous proposent un parcours complet dans une enclave datant de 1303. Un des celliers familiaux les plus anciens du Penedès, avec une grande extension de vignes. Vous visiterez un ensemble architectonique avec des vestiges médiévaux allant du Xe au XVe siècle, entouré de jardins modernistes où l'on distingue le mas principal, la chapelle de la Vierge de Montserrat, le musée, le cellier où sont élaborés les vins de base, et les caves souterraines qui présentent une structure originale et unique.*

*Horaires de visite : Il faut réserver à l'avance par téléphone.*

*Jours ouvrables : de 9 h à 13 h toute l'année, de 15 h à 17 h du mois d'Avril au mois de Juillet.*

*Week-ends : le Samedi de 9 h à 13 h.*

*Fermé le Dimanche, jours fériés : fermé au mois d'Août et au mois de Décembre.*

A vous y rendre, vous pourrez aussi y découvrir l'ensemble monumental de l'église de Santa Maria et le château de Sant Martí: La partie la plus ancienne du château date du XIIème et XIIIème siècle. L'église romane de Santa Maria a été restaurée en 1906 par le remarquable architecte et homme politique Josep Puig i Cadafalch. En 1931 elle a été déclarée monument historico artistique par la Generalitat de Catalunya. Au musée, sont exposés les vestiges d'un funéraire pré-romain, une tête en marbre de la déesse Aphrodite et même une soupière mauresque du XVème siècle ainsi que d'autres pièces d'intérêt.



On reprend le rythme du road book à la référence 155, à la sortie de Pontons, sur une petite route de campagne. Nous passons devant les Caves Xamos et devant l'hébergement Masia Sapeira (réf.157), maison calme et isolée dont vous trouverez l'info page hébergements.

#### **CAVA XAMÓS**

*Mas de Riera, s/n*

*08739 Pontons*

*Tel.: 00 34 938 987 021*

*Mail: [xamos@xamos.net](mailto:xamos@xamos.net)*

*Les caves Josep Tutusaus Andrés se trouvent dans la commune de Pontons, à l'Alt Foix, à 550 mètres d'altitude avec un climat privilégié, dans un endroit magnifique.*

*Cette petite cave familiale élabore des vins et des cava*

*de manière naturelle et artisanale, de grande qualité et de renommée. Le cava Xamós est vieilli dans des caves profondes et sombres, pour une durée minimum de 3 ans, le remuage se fait manuellement sur des pupitres en ciment et le dégorgement, se fait de manière traditionnelle avec un contrôle de qualité strict. Les vins rouges Xamós possédant la D.O. Penedès (AOC), à partir des variétés Cabernet, Merlot et Tempranillo, sont vieillis dans des barriques de 225 litres, en chêne américain et français pendant 14 mois puis on les laisse reposer en bouteilles pendant 24 mois.*

*Horaires de visite : Jours ouvrables : il faut réserver à l'avance.*

*Week-ends : le Samedi de 10 h à 13 h. Jours fériés : il faut réserver à l'avance.*

On reprend la piste à la référence 163. On progresse dans une belle forêt de pins, assez aérée. L'ambiance est sauvage, quelques portions de pistes assez accidentées. Nous voyons toujours autant d'orris. A la réf.171, on passe devant une superbe maison qui est le gîte rural Les Torres. Vous êtes aussi à l'embranchement pour aller vers le gîte de Manlleva en hors circuit (listés page hébergement). Pensez à rouler doucement.

La piste devient mauvaise sur environ un kilomètre. Ensuite le road book continue sur un parcours mieux empierré, traversant le massif de Montmell qui nous mène jusqu'à Santes Creus. On rejoint la route à la référence 192 en passant devant le Mas Miquel qui est habité (roulez doucement).

Nous rejoignons l'Ermitage de Santes Creus. L'ensemble est superbe, regroupé autour d'une grande place à l'intérieur de laquelle on pénètre par des portes monumentales. Nous prendrons deux heures pour le visiter. A savoir qu'en Catalogne, toutes les visites de musées sont gratuites le mardi, nous le découvrons car justement nous sommes un mardi.


Le Monastère de Santes Creus est le premier édifice sur la Route du Cistercien que le road book vous permettra de découvrir.



### **L** A ROUTE DU CISTERCIEN

La découverte des monastères cisterciens de Poblet, Santes-Creus et Valbona de los Monges, situés au cœur du vignoble catalan, promet une belle balade sans oublier la ville fortifiée de Montblanc. L'implantation des cisterciens au XIIe siècle est liée aux circonstances historiques. La couronne catalano-aragonaise achève la Reconquête des territoires catalans par la prise de Tortosa (1148) et de Lérida (1149). La Catalunya Nova devient terre d'expansion de l'ordre de Cîteaux qui essaime au XIIe siècle. Située dans une vallée fertile et retirée, aux pieds des versants nord des Muntanyes de Prades, l'abbaye de Poblet se déploie au cœur d'une région imprégnée d'une longue tradition vinicole à laquelle participèrent les moines. Sa renommée est incontestablement liée aux tombes royales qu'elle abrite. La décision de Pierre le Cérémonieux, au XIVe siècle, de faire du monastère le panthéon de sa dynastie lui assure une prospérité et renforce la protection dont elle bénéficie depuis sa fondation en 1051. La construction de cet ensemble monumental est marquée par deux grandes

étapes : la seconde moitié du XIIe siècle et le XIIIe siècle pour l'essentiel de l'édifice, le XIVe siècle pour l'édification des murailles. Entouré de collines plantées de vignes, d'amandiers et d'oliviers, le monastère de Santes-Creus, fondé en 1158, mérite une visite tant pour son architecture que pour son histoire : avant d'être supplanté par Poblet, il connut lui aussi les honneurs du panthéon royal. Edifié comme lui entre le dernier tiers du XIIe siècle et le XIVe siècle, il ne déroge pas à la règle des trois enceintes protégeant les espaces agricoles puis la clôture. L'abbaye de Valbona de los Monges (au Nord de Montblanc), établie contre le flanc nord de la Serra del Tallat, s'inscrit dans un paysage typiquement méditerranéen de forêts et de cultures en plaine ou en terrasses. La traversée de la Serrat de Tallat permet d'en apprécier la beauté. C'est un monastère de femmes où la vie religieuse se maintient sans discontinuer depuis sa fondation en 1175. Ici le village a envahi les deux premières enceintes ; les murs du monastère ont été élevés entre le XIIe et le XVe siècle. Sur le cloître, les bâtiments ont davantage souffert des



différents remaniements rendus nécessaire par la vie communautaire. Le zèle pour la plus stricte observance de la Règle de Saint Benoît, qui rejette toute chose superflue, a fait naître au XIe siècle un mouvement de rénovation monastique qui allait à l'encontre de la richesse et d'une certaine vie raffinée que menaient certains monastères. Le besoin de récupérer l'image du moine comme une personne se consacrant à la prière, au travail et à l'accueil de pèlerins a donné naissance à l'Ordre Cistercien.

L'ordre monastique cistercien s'est étendu dans toute l'Europe à partir de la personne de Saint Bernard de Clairvaux. Les souverains catalano-aragonais ont confié aux moines la fondation de grands centres,

pourvus d'abondants terrains agricoles, qui ont impulsé l'économie et la démographie des nouveaux territoires. En Catalogne, ils se sont établis à Poblet, Santes Creus et Vallbona de les Monges pour répondre au besoin de coloniser les terres conquises aux Sarrasins, dépeuplées et incultes, situées dans la Nouvelle Catalogne.

Au niveau architectural, les monastères étaient construits en suivant scrupuleusement l'esprit des communautés qui y habitaient ainsi que les règles strictes qui les régissaient. Autour du noyau monastique central se trouvaient des dépendances de type administratif, des hôpitaux, des chapelles pour les nobles ou les serviteurs du monastère et des maisons pour les artisans ; sur les terres situées aux alentours s'étendaient les exploitations agricoles et les fermes.

C'est pour cette raison qu'ils devinrent de véritables maîtres en agriculture et élevage et, donc, les grands promoteurs du développement social et économique des environs.

L'union de ces trois monastères à travers la célèbre Route du Cistercien, créée en 1989, a supposé une véritable injection pour le tourisme des trois régions, Conca de Barberà, Alt Camp et Urgell, qui n'ont pas ménagé leurs efforts pour faire connaître des terres qui offrent une grande variété de culture, de gastronomie, de traditions et de patrimoine. Depuis les monastères, principal attrait de l'offre, les voyageurs parcourent les différents villages et villes des trois régions qui constituent la Route du Cistercien.



## SANTES CREUS - Réf.200

Des trois monastères cisterciens, Santes Creus est celui qui reproduit avec le plus de fidélité le plan de Bernardin, il passe par diverses époques glorieuses jusqu'à la disparition définitive des moines en 1835. Il a été déclaré monument national en 1921, date à laquelle fut entreprise la restauration de l'ensemble monumental.

Actuellement, c'est le seul monastère de la Route Cistercienne où toute vie monastique est absente, ce qui permet au visiteur de pénétrer dans chacun des recoins de ce splendide monastère qui conserve dans chacune de ses pierres le souvenir le plus vif de son histoire. Les guides expliqueront l'histoire et les légendes qui planent à l'entour du monastère.

### DORTOIR DES MOINES

Les conditions architectoniques et acoustiques de l'ancien dortoir des moines l'ont converti en un lieu idéal pour la célébration, chaque été, d'un cycle important de concerts de musique classique.

### TOMBE DE PERE EL GRAN

La sépulture du roi Pere el Gran est composée d'une grande urne de porphyre rouge provenant d'Orient, au pied de laquelle se trouvent deux lions probablement d'origine mésopotamienne. À ras de terre se trouve la tombe de l'amiral Roger de Llúria qui demanda à être enterré aux pieds de son seigneur.

À la référence 203, vous avez la possibilité de poursuivre en hors circuit jusqu'à VILA-RODONA où nous avons listé des hébergements et des choses intéressantes à découvrir.

### GLACIÈRE

Il s'agit d'une construction en pierre et mortier située sur la rive droite de la rivière Gaià. Le premier document écrit où elle est citée date de 1665, mais la date exacte de sa construction n'est pas connue.

Elle est cylindrique à la base, couronnée d'une coupole en cul-de-four ayant au milieu une ouverture. Le diamètre de la base est de huit mètres et la hauteur totale est également de huit mètres.

Elle servait à stocker de la neige et de la glace qui étaient vendues par la suite. Le propriétaire était le Seigneur de la Vila.



#### **COLUMBARIUM DE VILA-RODONA**

Édifice funéraire du 1er siècle où étaient déposées les urnes et les cendres des défunts. Ces urnes étaient déposées dans des niches adossées aux murs. L'intérieur était divisé en deux parties au moyen d'un petit mur central qui séparait le portique de la cellule. La base de l'édifice est décorée avec des arcatures et elle supporte les murs proportionnés et renforcés par des piliers adossés. Le columbarium met en évidence l'existence d'une grande activité dans cette zone déjà à l'époque romaine.

#### **MUSÉE MUNICIPAL DE VILA-RODONA**

Édifice où sont exposés des outils, des maquettes et des vestiges archéologiques de Vila-rodona. Il présente diverses sections. La salle de géologie, consacrée à l'étude du terrain. La salle du milieu naturel, pour connaître les différents écosystèmes de la commune. La salle d'histoire qui accueille un résumé de l'évolution de l'être humain. Et la salle d'ethnologie, avec une série d'outils des

champs et d'anciens métiers.

#### **CELLIER ART NOUVEAU CATALAN DE VILA-RODONA**

Tél: 00 34 977 638 004 Fax: 00 34 977 639 075

Mail: [copvilar@copvilar.e.telefonica.net](mailto:copvilar@copvilar.e.telefonica.net)

Web: [www.coopvila-rodona.com](http://www.coopvila-rodona.com)

Horaires: Du Lundi au Vendredi: de 9h00 à 13h00 et de 15h00 à 19h00

Samedi: de 9h00 à 14h00 et de 16h00 à 19h00

Cellier Art Nouveau catalan construit par Cèsar Martinell en 1919. Il combine parfaitement la beauté architecturale et des installations modernes pour élaborer des vins et des cava de grande qualité. Boutique avec une belle collection de vins, huiles d'olives et produits régionaux.

**R**etour à la référence 203 où l'on reprend la piste. Nous traversons les plaines agricoles de Conca de Barbera. La région se trouve aux sources de la rivière Francoli qui tire son nom des Francs, car pendant très longtemps elle fut la toute dernière frontière entre le monde chrétien européen et le monde islamique hispano-médiéval.

A la référence 226 on passe au Pla de Santa Maria.

S'y trouve une église romane, initialement dédiée à Ste Marie, à la moitié du XIXe s et ensuite consacrée à St. Ramon de Penyafort. Elle a probablement été construite au XIIIe siècle. Au XVIIIème, une partie du temple est endommagée et est reconstruite à la fin du XVIIIème. En 1951 elle est déclarée monument historique-artistique national. Des concerts d'orgue y sont organisés.

La Route de la Capona permet de découvrir un environnement, un passé et un patrimoine magnifique et surprenant, et montre au visiteur l'art de la pierre sèche et le charme d'une terre. L'itinéraire est de 1,7 Km à



travers des chemins entièrement plats; c'est une promenade accessible à tous les visiteurs. Le point de départ de la route dispose d'un parking.

Jusqu'à Montblanc, nous allons faire une partie de cache cache avec l'autoroute qui barre toute la région. Pistes de vignes et vergers, progression rapide pour arriver à la référence 265.

#### **MONTBLANC**

Avec un patrimoine médiéval important, Montblanc est une petite ville entourée de remparts, qui se trouve à 350 m d'altitude et s'ouvre sur les montagnes de Prades. Son nom vient du fait que rien

ne pousse sur les flancs de ses montagnes, les rendant «immaculés» d'où le nom de monts blancs devenu Montblanc. Mais nous ne dirons pas que rien n'y pousse, au contraire c'est un endroit parsemé de vignes



et réputé pour son Cava, l'équivalent de notre Champagne. La ville est fondée au XII<sup>ème</sup> siècle et devient très importante au XIV<sup>ème</sup>, époque d'où datent les remparts. De nombreuses légendes entourent le village, permettant à celui-ci de créer quelques événements chaque année, comme la semaine médiévale de St Georges qui débute chaque 23 avril, la fête de la Vierge de la Serra ou la foire de Sant Maties avec ses géants créés en 1864, fiertés de Montblanc. Cette ville ducale, siège des « Corts Catalanes » ou parlement catalan, fut déclarée ensemble monumental et artistique en 1947. Elle a conservé ses remparts, avec leurs tours et leurs portes. On remarquera notamment les églises Santa Maria, Sant Miquel, Sant Francesc et Sant Marçal, l'hôpital Santa Magdalena et le sanctuaire de la Serra. Sont égale-

ment intéressants le palais royal, le palais des Alenyà et celui du Castlà, ainsi que la résidence des Josa et celle des Desclergue, le Pont Vell (pont vieux) et le Carrer dels Jueus (rue des Juifs).

Il y a de nombreuses choses à visiter à Montblanc

#### MUSÉE RÉGIONAL CENTRE D'INTERPRÉTATION DE L'ART RUPESTRE DES MONTAGNES DE PRADES

Adresse: C. Pedrera, 2

Tél: 00 34 977 86 03 49

Fax: 00 34 977 86 03 49



Mail: [info@mccb.es](mailto:info@mccb.es)

Web: [www.mccb.es](http://www.mccb.es)

Horaires: Été : du Mardi au Samedi de 10h00 à 14h00 et de 16h30 à 19h30

Dimanche et jours fériés : de 10h00 à 14h00

Hiver : du Mardi au Samedi de 10h00 à 14h00 et de 16h30 à 19h30

Dimanche et jours fériés : de 10h00 à 14h00

Musée sur l'art rupestre qui propose des volets consacrés au milieu physique et à l'histoire géologique de la Conca de Barberà, l'art rupestre des montagnes de Prades (avec des reproductions à échelle normale).

#### MUSÉE RÉGIONAL DE LA CONCA DE BARBERÀ.

Adresse: C/ Josa, 6

Tél: 00 34 977 86 03 49

Fax: 00 34 977 86 03 49

Mail: [info@mccb.es](mailto:info@mccb.es)

Web: [www.mccb.es](http://www.mccb.es)

Horaires: Été : du Mardi au Samedi de 10h00 à 14h00 et de 16h30 à 19h30

Dimanche et jours fériés : de 10h00 à 14h00

Hiver : du Mardi au Samedi de 10h00 à 14h00 et de 16h30 à 19h30

Dimanche et jours fériés : de 10h00 à 14h00

Le musée est situé dans le centre historique de la ville de Montblanc, dans un édifice médiéval du XIV<sup>e</sup> siècle. Réhabilité par la famille Josa au XVIII<sup>e</sup> siècle comme une maison noble et cédé par la famille Alfonso-Andreu en 1958 comme Musée-Archives. Cet édifice, connu sous le nom de Manoir des Josa, a été déclaré monument historique-artistique en 1982. En 1985, l'association Musée-Archives a acheté les maisons arrière, parmi lesquelles se trouvaient les anciennes Greffes Royales fondées au XII<sup>e</sup> siècle, afin d'agrandir le musée. Le Musée est consacré à l'histoire, l'ethnographie, l'art et les gisements archéologiques de la région.



Cette installation comprend les domaines suivants : la Conca Ancienne et la Conca Médiévale, au premier étage; la Conca Moderne, la Conca Contemporaine et l'Art Contemporain dans la Conca, au deuxième étage, et les Métiers de la Conca, au rez-de-chaussée.

#### MUSÉEU D'ART PALAU FERRÉ

Adresse: C. River, 17

Tél: 00 34 977 86 32 33

Mail: palauferre@yahoo.es

Web: [www.palauferre.org](http://www.palauferre.org)

Horaires: Hiver (d'Octobre à Mars) : du Mardi au Vendredi de 11h00 à 13h00.

Samedi de 11h00 à 13h00 et de 17h00 à 19h00. Dimanche et jours fériés de 12h00 à 14h00.

Été (d'Avril à Septembre) : du Mardi au Samedi de 11h00 à 13h00 et de 17h00 à 19h00.

Dimanche et jours fériés de 12h00 à 14h00.

Il faut réserver pour les groupes.

Fermé du 25 Décembre au 1er Janvier.

Maties Palau Ferré (1921-2000) peintre, sculpteur et céramiste, est considéré comme un artiste universel ; dans ses œuvres prédominent les couleurs vives aussi bien sur les huiles que sur les teintes chinoises. L'œuvre du grand Palau Ferré est de style figuratif, expressionniste et constructif avec les caractéristiques du cubisme, fauvisme et graphisme.

#### COUVENT ET SANCTUAIRE DE LA SERRA

Oeuvre du XIIIème siècle modifiée au XIVème siècle.

Cet édifice se compose d'un monastère, d'un sanctuaire, de l'ancienne maison du chapelain et d'un verger. A l'intérieur de l'église se détachent la sculpture en albâtre de style gothique italien de la Mare de Déu de la Serra, la Croix Verte et six sépultures médiévales. Au-dessus de l'autel apparaît la fresque du peintre Ismael Balanyà



#### Histoire et légende

La tradition veut qu'un jour, la princesse grecque Irène Lascaris, qui portait sur elle une image de la Vierge, traversa Montblanc pour rejoindre Saragosse. À l'arrivée au lieu dit « la Serra », le carrosse s'arrêta net et les bœufs qui le tiraient ne voulurent plus avancer. La princesse en conclut que la Vierge voulait rester en ce lieu et demanda alors au roi Jaume II l'autorisation de construire un couvent de Clarisses sur la colline. Commencé en 1296, ce couvent devint le deuxième couvent le plus visité de Catalogne et reçut de nombreux privilèges. Il a subi, à travers les siècles, les affres des guerres et des pillages, mais a su malgré tout conserver l'activité que nous lui connaissons aujourd'hui. Le 9 septembre 1906, l'image pieuse fut couronnée canoniquement et, depuis lors, une commémoration extraordinaire a lieu tous les 25 ans. Seule l'église se

visite.

Fête à Montblanc - Du 18 au 27 avril 2008

« La Semaine Médiévale de Saint-Georges » est devenue le point d'orgue de Montblanc. Elle a été déclarée « Fête d'Intérêt Touristique National » de Catalogne et d'Espagne, pour sa fidélité, sa rigueur historique, ses nombreux actes et sa renommée.

La légende de Sant Jordi (Saint-Georges)

Une grande légende, celle de la lutte de Saint-Georges contre le dragon, fut recueillie par le folkloriste catalan,

Joan Amades : il la situe en face des remparts de la ville.



**D**epuis longtemps, un dragon terrorisait les environs de Montblanc. Il dévorait les animaux jusqu'au point de menacer un jour l'intégrité des habitants de la ville. Pour éviter que la bête n'attaque, on décida de lui livrer un habitant, tiré au sort parmi la population, y compris dans la famille royale. Le destin voulut qu'un jour ce soit la princesse qui fut désignée. Alors que le dragon s'approchait d'elle pour la dévorer, un cavalier apparut et frappa le dragon à mort : c'était Saint-Georges. Un rosier de roses rouges poussa là où s'était répandu le sang du dragon. Depuis, la tradition catalane veut que les hommes offrent une rose rouge en cadeau à leur bien-aimée.

Depuis, chaque année, le jour de la Saint-Georges, soit le 23

avril, débute « la Semaine Médiévale de Montblanc ». Pendant plusieurs jours, la ville revit son passé médiéval : ses rues, ses places et les tours de ses remparts s'ornent d'anciens étendards et de drapeaux seigneuriaux. On célèbre un grand nombre d'actes qui transportent le public au fin fond du Moyen Âge, comme la représentation de la légende de Saint-Georges, des scènes de la vie quotidienne, un dîner médiéval, une concentration du feu, un marché médiéval, et des Parlements catalans en 1307.

On reprend le road book interrompu à la référence 266 pour partir vers les montagnes du Parc Naturel de Poblet. Petite route qui longe un profond canyon à droite, bordé de falaises. A Rojalons deux choix se présentent : soit poursuivre jusqu'à Rojals où se termine la route, soit prendre la variante piste. Beaux paysages, garrigues très dense avec des falaises de calcaire blanc se découpant sur le fond de ciel bleu... mais la piste devient assez étroite, de plus en plus rayante avant de rejoindre la route à Rojals. Nous la conseillerons donc aux motos et quads ou aux 4x4 qui ne craignent plus de rayer leur carrosserie.

**R**ojals est un très joli hameau aux maisons de pierre où le goudron prend fin. On y trouve quelques hébergements qui sont listés pour faire une halte paisible. C'est le village le plus en altitude du Parc Naturel de Poblet. Pour quitter le village on s'engage sur une piste large et roulante, en sous bois de pins, qui va nous faire traverser la forêt de Poblet. Après le col de l'Ardit, la végétation se fait plus dense et variée et le soleil nous fait de beaux jeux de lumière à travers les branchages. De temps à autre une trouée nous offre une vue sur l'immense plaine à droite. Blocs rocheux au bord de la piste, parfois falaise, la descente est superbe. Une première fontaine nous arrête pour refaire le plein en eau. Il y en aura plusieurs et la piste deviendra le chemin des « fontaines ». Celle de la référence 288, la fontaine de Boixet, est particulièrement adaptée pour une bonne douche avec une petite cascade qui tombe dans un bassin rocheux.

A la référence 287, la piste de droite mène au mirador de la Peña d'où par temps clair on peut voir jusqu'aux

Pyrénées. A proximité il y a la Maison forestière qui s'occupe de plantations pour reboiser les forêts. Il y aurait une zone d'escalade juste à côté, les Via ferrata de la Feixa del Colom. Nous n'avons pas trouvé plus d'information sur ce lieu mais si cela vous intéresse, renseignez vous auprès de la Maison forestière. Nous poursuivons la descente, passant à côté de l'ancien Puits de glace de Poblet.

Nous quittons la piste à la référence 293 où vous pouvez prendre la direction de l'Espluga de Francoli en hors circuit.



## L'ESPLUGA DE FRANCOLI

### LA COVA DE LA FONT MAJOR

La Grotte de la Font Major est une porte ouverte au passé géologique et préhistorique de nos contrées. Elle fut découverte en 1853 et ce n'est qu'en 1956 que le monde scientifique la redécouvre. L'année suivante, on ouvrait la porte d'entrée actuelle. Orientée Nord-Est Sud-Ouest, elle traverse une bonne partie de la commune de l'Espluga. Les 275 premiers mètres sont secs et c'est alors qu'apparaît une rivière souterraine qui s'enfonce dans tout un ensemble de crevasses jusqu'à sa sortie, à l'extérieur, par la Font Major. Après 465 mètres de parcours souterrain, on trouve le premier siphon dans la salle nommée le Pou de la Biela. Les nouvelles explorations réalisées jusqu'en 1990 ont découvert 3.590 mètres de galeries, ce qui fait de la grotte une des plus longue du monde.

Elle fut utilisée et habitée par l'homme pendant l'époque néolithique et à l'âge de bronze. Toute une série de restes retrouvés en sont la preuve évidente, tels que du silex taillé, des céramiques et objets en bronze et spécialement des aiguilles, une épée, une hache et un poignard ainsi que des restes d'animaux d'environ 300.000 ans. La grotte de la Font Major est un lieu unique qui permet de s'aventurer dans le passé géologique et préhistorique de nos régions. Des visites guidées sont réalisées avec des explications sur le paléolithique, le néolithique et les vestiges trouvés après sa découverte, ainsi que sur la formation géologique de la grotte.

Adresse: Av. Catalunya, s/n

Tél: 00 34 977 87 12 20

Fax: 00 34 977 87 13 43

Mail: tur.espluga@esplugadefrancoli.cat

Web: [www.covesdelespluga.info](http://www.covesdelespluga.info)

Horaires: Jours ouvrables : Été de 10h30 à 13h30 et de 16h30 à 19h30. Hiver de 10h30 à 13h30 et de 16h00 à 18h00.

Jours fériés : Été de 10h30 à 13h30 et de 16h30 à 19h30.

Hiver de 10h30 à 13h30 et de 16h00 à 18h00.

Lundi fermé (des visites peuvent être convenues le Lundi s'il s'agit d'un groupe).



### MUSÉE DU VIN

Horaires: Jours ouvrables :

De 9h00 à 13h00 et de 15h30 à 18h30

Samedi et jours fériés :

de 10h00 à 14h00

Musée consacré à l'histoire de la vigne, à sa culture et à l'élaboration de vin dans la région. Parcours très pédagogique à travers les fouloirs, les pressoirs et les cuves. Trois audiovisuels consacrés à l'élaboration du vin et à l'Art Nouveau catalan complètent la visite.

### MUSÉE DE LA VIE RURALE

Adresse: C/Canós

Tél: 00 34 977 87 05 76

Fax: 00 34 977 87 04 30

Mail: [info@museuvidarural.com](mailto:info@museuvidarural.com)

Web: [www.museuvidarural.com](http://www.museuvidarural.com)

Horaires: Du Mardi au Samedi: Matin de 10h30 à 13h30 - Après-midi de 16h00 à 19h30

Dimanche et jours fériés: Matin de 10h30 à 13h30 - Après-midi de 16h30 à 19h30

Le musée sera fermé tous les lundi et les jours de fêtes signalées, comme Noël, jour de l'an, Epiphanie, Pâques.

Maison noble de la famille Carulla, pharmaciens depuis le XVIII<sup>e</sup> siècle. Y sont exposés sur quatre étages des outils, des pots, des ustensiles, des meubles, etc., propres de la manière de vivre et de faire de la campagne catalane que la modernisation a progressivement abandonnés.

Une autre façon de découvrir la région

HIPICA ELS 4 VENTS

Ctra. de les Masies, s/n

43440 L'ESPLUGA DE FRANCOLI

Tel: 660 750 271

Randonnées à cheval (montagnes de Prades, route Cistercienne).

Le road book se reprend et vous pouvez découvrir le second monastère de la Route du Cistercien.



## MONASTÈRE DE POBLET

**Poblet est le monastère le plus grand de la Route du Cistercien et le seul à conserver une communauté de moines.**

*C'est une référence obligée de l'histoire de la Couronne d'Aragon. Fondé en 1150, abandonné par les moines en 1835 suite à la Sécularisation. Avec le retour des moines au monastère, en 1940, un ambitieux processus de restauration et de conservation a été mis en œuvre qui lui a rendu sa grandeur initiale.*

*Depuis la Porte Royale, débute une visite guidée à travers les différentes dépendances. Laissez-vous porter par les explications des guides, les véritables amphitryons du monastère, et plongez dans la magie d'un passé, qui sans doute vous aidera à mieux connaître la réalité du pays.*

*Le monastère de Poblet est l'ensemble cistercien habité le plus grand d'Europe. Il a été déclaré Patrimoine de l'Humanité par l'UNESCO lors de la réunion d'Alger, en 1991.*

## LE LAVATORIUM

*Le cloître est composé d'une cour centrale, de quatre ailes à arcades qui l'entourent et qui communiquent avec les principales salles, ainsi que d'un magnifique petit temple situé juste en face de l'entrée au réfectoire. Le cloître offre une merveilleuse vue sur la grandeur du monastère et nous permet d'observer nettement le passage des formes architecturales romanes aux gothiques.*

## LAS TUMBAS REALES

*Poblet a été déclaré Panthéon officiel des rois de la Couronne d'Aragon à l'époque de Pierre IV le Cérémonieux (XIV<sup>e</sup> siècle).*

*C'est pourquoi il héberge la plus grande concentration de tombes et de sépulcres royaux. Ils sont situés dans l'église, des deux côtés du transept, sous la présence du grand retable de style Renaissance en albâtre blanc, œuvre de Damià Forment. La grandeur et la beauté sculptée de l'ensemble sont surprenantes.*



## LA SALLE CAPITULAIRE

*La salle capitulaire constitue le cœur de la vie monastique de Poblet. Dans cet espace sont réalisés la plupart des actes les plus importants de la communauté, le choix de l'abbé et les professions de foi. Il reçoit ce nom car le chapitre conventuel s'y réunit.*

## MUSÉES DU MONASTÈRE

*Poblet héberge deux musées complémentaires : celui de Poblet, situé dans le Palais du Roi Martin, et celui de la Restauration qui se trouve dans l'ancien dortoir des moines retirés. Les deux méritent une visite attentive. Les Archives du monastère contiennent des parchemins, des incunables et des œuvres de grande valeur.*

On reprend la piste à la référence 297. Etroite, le long des vignes, elle nous fait rejoindre le Château de Riudabella qui propose un hébergement dans un cadre assez exceptionnel.

Petit passage sur la route référence 304, d'où vous pouvez rejoindre Vimbodí où nous avons listé des hébergements. On peut y visiter le Musée du Verre, avec un four en activité où sont élaborées des pièces artisanales de grande beauté. Le village a une belle église gothique (XIV e -XV e siècles), construite par les abbés de Poblet.

#### **MUSÉE DU VERRE DE VIMBODÍ**

**Adresse:** Joan Grinyó, 11

**Horaires:** Du Mardi au Vendredi de 10h00 à 14h00 et de 17h00 à 19h00.

**Samedi, Dimanche et jours fériés de 10h00 à 14h00 - Fermé le Lundi**

*Au premier étage, le visiteur peut découvrir une zone consacrée à l'histoire du verre, de ses origines à nos jours. Ensuite, un grand volet est consacré à la fabrication du verre à Vimbodí. Une belle collection de pièces en verre élaborées dans les anciens fours de la ville est également exposée. Un volet consacré à l'ancien métier de l'élaboration de paniers en osier complète cette partie d'exposition. Au rez-de-chaussée du musée ont été installés des fours permettant de voir des démonstrations de fabrication de verre artisanal à la charge d'un Maître Verrier.*

Après toutes ces visites, on reprend la piste à la référence 306. Bien empierrée, elle s'enfonce dans le massif des montagnes de Prades. Progression agréable où alternent bois de pins, zones de rocaïlles avec de gros blocs rocheux et parfois des petits champs cultivés. On rejoint la route pour passer à Villanova de Prades avant de s'enfoncer à nouveau dans un vallon où chaque espace est planté de variétés diverses, majoritairement des noisetiers. Puis la piste roulante s'élève dans un massif beaucoup plus sauvage. Un peu de goudron pour passer à Prades avant d'entrer dans une forêt de pins avec de bonnes pistes, empierrées et larges. La zone est superbe, ponctuée de rochers spectaculaires se détachant sur le ciel toujours aussi bleu. On est dans la Sierra de la Gritella. Sur la gauche on aperçoit les parois ocre d'un profond canyon. On rejoint la route entre deux falaises. On peut apercevoir le village de Siurana perché sur la falaise de droite. Pour vous y rendre, car c'est un lieu particulièrement beau, prendre à gauche à la référence 358. Nous avons marqué un camping dans ce village. Le lieu est également réputé dans le domaine de l'escalade comme toute la région du Montsant. Pour ceux qui sont intéressés par les zones d'escalade de la région,




renseignez vous à l'accueil des campings locaux qui disposent des topos guides des falaises les plus réputées.

...« Siurana est et reste un passage obligé pour tout grimpeur qui se respecte. Par son ancienneté, elle marque toute l'expérience de l'escalade espagnole.

Un prieuré pour prier... le dieu de l'escalade  
Pour la petite histoire, ce spot réputé à travers le monde entier pour sa célèbre voie se trouve être également un ancien prieuré planté en haut d'une colline. Et à l'image de toutes ces abbayes moyenâgeuses édifiées au temps de nos illustres ancêtres, plus hautes étaient celles-ci, plus proche était le Seigneur ou autre version, plus haut elles étaient construites, moins accessibles elles étaient aux Sarrasins ou autres envahisseurs quelconques.

Cela explique peut-être le choix du lieu, véritable amoncellement de cailloux qui entourent ce promontoire devenu entre-temps hautement touristique. Des falaises en veux-tu en voilà. Quelques 500 voies. »...



La spécialité de Siurana est également la production d'huile d'olive, particulièrement réputée pour sa qualité. Le road book passe à Cornudella de Montsant où l'on peut se ravitailler dans tous les domaines. Le village est animé et agréable.

Deux entreprises proposant l'encadrement d'activités sportives.

**CANOE & KAYAK SIURANA**

Ctra. Del Pantà, s/n

43360 CORNUDELLA DE MONTSANT

Fax: 977 817 193

Pirogue en eaux tranquilles et en mer. Kayak. Routes VTT. Escalade. Tir à l'arc.

**MONTSANT NATURA**

Comte de Rius, s/n

43360 CORNUDELLA DE MONTSANT

Tel: 977 821 313 / 630 829 833

Fax: 977 821 313

Mail: [info@montsantnatura.com](mailto:info@montsantnatura.com)



On rejoint rapidement la piste et comme à chaque entrée de massif on retrouve les cultures en terrasse témoignages d'un labeur séculaire, vignes, noisetiers, oliviers. Peu à peu il ne reste plus que la végétation naturelle avec en toile de fond de superbes falaises. A la référence 378, si vous voulez aller à Poboleda où nous avons quelques hébergements, poursuivre tout droit sur la piste. Nous traversons Morera de Montsant à travers ses petites ruelles étroites. Le village surplombe tous les massifs alentours. Nous sommes dans le Parc Naturel de Montsant. Nous le quittons pour descendre par la piste au pied des immenses parois qui surplombent le site exceptionnel de la Cartoxei d'Escaladei (réf.401)  
C'est la première chartreuse à avoir été érigée dans la péninsule Ibérique. Fondée à la fin du XIIe siècle par des moines venus de Provence, elle subsista jusqu'en 1835 et connut des périodes de grande splendeur. Son prieur (d'où provient le nom de la

comarca du Priorat) était l'administrateur général des villages de la zone centre. Il eut, à certaines époques, un pouvoir absolu et il pouvait exercer la justice. De nos jours, le lieu est régi par le département de la culture de la Generalitat de Catalogne.

Heures d'ouverture :

du 1er Octobre au 31 Mai - De 10 h à 13 h 30 h et de 15 h à 17 h 30.

du 1er Juin au 30 Septembre - De 10 h à 13 h 30 h et de 16 h à 19 h 30

Ouvert le Dimanche de 10 h à 13 h 30. Fermé les Lundi non fériés, le 25 Décembre et le 1er Janvier.

Tél. des guichets : 00 34 977 827 006.



Le site est pratiquement en ruine ce qui rend d'autant plus frappante la beauté de la porte gigantesque qui est encore debout. Nous ne pourrions visiter les lieux qui sont en pleine rénovation car il est très tôt ce matin là et les visites ne sont possibles qu'à partir de 10h. Nous rejoignons donc le sympathique petit village d'Escaladei. Le road book reprendra la piste après Torroja del Priorat. Pas très large mais bonne, elle offre une vue sur une succession de massifs étagés alentours.

### **SIERRA DE MONTSANT ET PRIORAT:**

**L'espace naturel de la Sierra del Montsant se trouve au sein du canton du Priorat. Son relief accidenté et très particulier, sa grande diversité biologique et son état encore sauvage en font un site d'une grande valeur. Il conserve plusieurs espèces végétales intéressantes et constitue également l'une des principales réserves de la faune des chaînes littorales méditerranéennes.**

**Le Montsant et ses environs, qui occupent la moitié du canton, sont riches en beaux sites naturels et, également, en ermitages essaimés dans les endroits les plus surprenants.**

**Vu du sud, le Montsant apparaît comme une énorme chaîne de roche nue qui encercle, les protégeant du vent, de petites vallées séparées par des collines.**

**La Sierra del Montsant a été déclarée parc naturel le 30 avril 2002.**

**le Priorat se révèle comme une des régions les plus secrètes du pays catalan. Ancien domaine de la chartreuse Scala Dei au XIIe siècle, elle rassemble un chapelet de onze villages nichés sur ses hauteurs. Entre eux, des coteaux et des canyons se déploient à l'envie.**



**La région émerge d'une longue période de pauvreté due au phylloxéra qui détruisit les 6 000 hectares de vignoble local. Aujourd'hui on est revenu à 2000 hectares replantés.**

**Ce sont des chartreux qui, en 1163, sous le règne d'Alphonse II, ont sculpté ce territoire aux pentes accusées de terrasses à n'en plus finir. Grâce à la barrière montagneuse que les vents marins contournent, le climat méditerranéen se fait un peu plus frais. Et si les vignes ont aujourd'hui regagné du terrain, les forêts et les falaises dominant encore. Sourire et bon accueil sont garantis. Le visiteur est si rare... Au nord de ce petit pays, à quelques kilomètres du village La Morera de Montsant, ne pas manquer les ruines de la chartreuse Scala Dei: vestiges d'un édifice qui s'inscrit dans des montagnes aussi vertigineuses qu'imposantes.**

**Là, sont les origines historiques de cette enclave qui a gardé comme signe de reconnaissance le dessin d'une échelle (scala). Se laissent encore deviner les restes d'une église, en particulier son portique avec une frise dorique remodelée au XVIIe siècle, un réfectoire et sa grande ouverture classique. C'est moins la pierre elle-même qui importe ici que l'harmonie qu'elle crée avec son environnement. La renaissance du Priorat sera sans doute liée à celle de son vignoble qui, régulièrement depuis le début des années 90, regagne un peu de surface sur les bois dévorant les terrasses anciennes.**



*Les vignerons visent les marchés étrangers pour placer leur production et espèrent toucher une nouvelle clientèle dans les prochaines années. C'est à qui lancera les travaux pour ouvrir un caveau de dégustation, à qui peaufine son accueil, à qui prévoit de recevoir des visiteurs étrangers...*

**N**ous passons à Gratallops, (référence 418) village pittoresque qui surplombe les terrasses de vignes toutes proches, les amandiers, les oliviers...

Le nom de Gratallops pourrait se traduire lit-

téralement par Gratte-Loups (en catalan, gratar signifie «gratter» et llop signifie «loup»). Les armoiries du village représentent d'ailleurs deux loups se faisant les griffes à un arbre. Le nom proviendrait du fait qu'il y avait autrefois de nombreux loups dans la région. Depuis la fin des années 80, Gratallops est devenu un haut-lieu du vin. Des producteurs de renom international y ont établi leurs celliers. Epicerie, boulangerie, un atelier de céramique et une belle piscine municipale, Gratallops possède aussi quelques hébergements et restaurants.

A visiter en hors circuit à la référence 425 Bellmunt del Priorat

Le musée des Mines de Bellmunt del Priorat, situé dans l'ancien complexe industriel de la Mine Eugènia, se veut le centre d'interprétation des mines de plomb de la comarca du Priorat.

Heures d'ouverture du 15 Septembre au 31 Juin :

En semaine : réserver le jour de visite en appelant l'office de tourisme du Priorat.

Tél. : 00 34 977 83 10 23.

Samedi : visites guidées à 11 h, 12 h 30 et 16 h 30. Dimanche et jours fériés : visites guidées à 11 h et 12 h 30.

Du 1er Juillet au 15 Septembre : De Mardi à Samedi : visites guidées de 11 h à 13 h et de 17 h à 19 h 30.

Dimanche et jours fériés : visites guidées de 11 h à 13 h 30. Fermé les Lundis non fériés.

Référence 426, nous avons cité des hébergements à El Molar.

Vous pourrez y visiter les vestiges d'anciennes civilisations (Celtibères et Romaines) dans les environs du Mont Calvari et de l'Antigua Font. Nécropole contenant 172 urnes.



**C**ultures en terrasses bordées de garrigues et de bosquets de chênes verts encadrent notre parcours.

Il en sera ainsi jusqu'à Tivissa qui marque la fin du Priorat, alternance de petites routes et de pistes. A partir de Tivissa réf.456, vous pouvez faire un détour pour aller vers Mora d'Ebre et visiter le château de Miravet. On rejoint Móra d'Ebre pour emprunter la T-324 jusqu'à Miravet. La route passe par Benissanet, une bourgade entourée de vergers et d'arbres fruitiers, arrosés par des norias qui caractérisent cette zone.

#### **CHÂTEAU DE MIRAVET**

*Miravet s'étend sur le flanc d'une montagne, à l'abri de son impressionnant château. La ville mérite une promenade dans ses rues, Carrer de les Ferreries, Carrer del Castell, del Barranc, de Pol i Fosc, bordées de maisons de pierre délicatement restaurées. Riche d'une longue tradition céramiste, c'est le village qui a le plus grand nombre d'artisans, héritiers directs de la tradition de tout un quartier qui, au moyen-âge, était peuplé exclusivement de tourneurs et potiers. la ville possède deux églises : l'église de La Nativitat de La Mare de Déu, de style baroque, dont le culte fut abandonné après la guerre civile, et l'église de la Immaculada, un édifice moderne construit dans le nouveau quartier de Miravet.*



*Le château de Miravet est le plus bel ouvrage des Templiers construit en Catalogne. Cette forteresse, située à 200 m au-dessus de la ville et datée du XII<sup>ème</sup>, est entourée de grands remparts renforcés de tours rectangulaires dans la partie la plus haute.*

*Au 15 Aout à lieu la fête du Sièg. Fête d'ambiance historique retournant au monde médiéval des Templiers dans laquelle est mis en scène le siège de la ville tout autour du château.*

Après la visite du château, traverser l'Ebre sur le bac que l'on trouvera en ville. De l'autre côté du fleuve, poursuivre sur la route de Móra d'Ebre puis tourner à droite au croisement qui indique Tivissa pour revenir sur le circuit du road book.

Tivissa est une petite agglomération tout à fait pittoresque qui possède un vieux quartier très intéressant où l'on prendra plaisir à flâner pour en découvrir tous les recoins, en particulier dans le Carrer de Collet et autour du Portal d'Avall. La Maison de la culture, des peintures rupestres (grottes du ravin de La Font de la Viella) et les excavations du village ibère du Castellet de Banyoles méritent une halte.

Quittant Tivissa, une petite route qui finira cimentée nous élève vers un massif dont l'entrée est gardé par le bel Ermitage de Sant Blai, désert et écrasé du soleil de ce mois de Juillet. Une piste étroite et sauvage nous guide au cœur d'un cirque de collines et falaises. Nous sommes dans la Serra de Tivissa avec au loin des vues sur une belle chaîne de montagnes. Fortes impressions sur cette traversée aux senteurs méditerranéennes. La descente au delà du Col dels Clots se fait dans un décor aride et austère. Puis la végétation se fait de plus en plus variée bien que sauvage. Jones, pins, garrigues, murs de pierre à n'en plus finir, même les éoliennes à la fin forment un décor exceptionnel. On change de cadre après avoir traversé une petite route à la référence 498, où vous pouvez prendre en hors circuit la direction de El Perello pour y voir des peintures rupestres.

L'histoire de Perelló remonte aux temps des premiers hommes et vous pourrez y découvrir deux importants vestiges: la «Cova de la Mallada» et les peintures préhistoriques de «Cabra Feixet».

On y préserve aussi un tronçon de la Via Augusta qui unissait Rome avec Cadiz. Dans ses alentours, Perelló conserve, également de l'époque romaine, un puits appelé La Cuitora.

L'ermitage de Saint Christophe situé à 1 km du village est considéré pour sa magnifique vue panoramique comme le «mirador» du delta.

On reprend la piste, à gauche les éoliennes, à droite des montagnes vallonnées à l'infini. On traverse la Serra del Boix par une bonne piste large et roulante, essentiellement bordée de garrigue, buis et bosquets aux divers tons de vert. A la référence 508, nous traversons une plantation d'oliviers où tout semble entretenu avec un soin particulier. Terrasses aux graviers ratissés, entourées de murets de pierre fleuris de lauriers roses, oliviers centenaires, tout concourt à une esthétique bien particulière. Jusqu'à cet arbre mort aux branches tendues vers le ciel, à l'extrémité desquelles quelque plante parasite a poussé, lui donnant une silhouette surprenante que vous ne manquerez pas de remarquer.

On retrouve d'ailleurs la prédominance de l'olivier tout au long de la suite du parcours. Référence 517, on relie une portion de goudron qui nous mène sur une des vues la plus extraordinaire du parcours. Au pied des éoliennes, nous surplombons l'immense Delta de l'Ebre au loin. Malgré la distance, on distingue parfaitement le phare, les lagunes et les langues de sable bordées par la mer. Aucune de ces constructions sauvages qui gâchent souvent les bords de plages espagnoles, le Parc Naturel du Delta lui a permis de rester sauvage et intact.

On continue de s'en rapprocher, franchissant la dernière barrière montagnueuse qui nous sépare de la plaine par des pistes escarpées qui s'insinuent entre canyons et falaises. Puis insidieusement la civilisation nous





rattrape, d'abord petite route qui descend entre les éternelles plantations d'oliviers et les résidences d'été disséminées ici et là.

Nous serons arrivés par la piste jusqu'aux portes d'Amposta et parviendrons les roues dans l'eau du Delta par les plus petites routes possibles, slalomant entre les rizières et l'autoroute.

#### LE DELTA DE L'EBRE

L'Ebre, plus grand fleuve d'Espagne, naît dans les pics d'Europe entre Giron et Santander, puis traverse les villes de Logrono et de Zaragoza avant d'arriver, près du littoral à Tortosa, et à Amposta. Amposta est la dernière ville qu'il traverse avant de se jeter dans la méditerranée de part et d'autre de l'île de Buda après plus de 1000 kilomètres de course. Il a donné son nom à la péninsule Ibérique. Au long de son cours inférieur, ce fut un carrefour de civilisations, depuis l'époque ibère, puis romaine, jusqu'au moyen âge. Ce fut aussi, jusqu'au milieu du XIXe siècle, un axe de transport fluvial. Avec l'aide de ses divers affluents, il charrie depuis des milliers d'années le limon et c'est grâce aux sédiments qu'il dépose que le Delta a vu le jour et qu'il continue à exister. Actuellement, les barrages

construits en amont retiennent une grande partie des sédiments et la mer gagne petit à petit sur la terre.

Un projet de détournement des eaux du fleuve, fortement contesté par la population locale, pourrait, à terme, entraîner la disparition du Delta.

Le Delta de l'Ebre, 320 km<sup>2</sup> de superficie, est la zone humide la plus importante de la Méditerranée occidentale après la Camargue française. L'intérieur est tapissé de grandes rizières et de vastes plantations horticoles et fruitières. La zone littorale présente l'un des paysages lacustres les plus attrayants du bassin méditerranéen, avec ses grands étangs à l'exceptionnelle richesse biologique. En périphérie, le delta est entouré de grandes étendues de sol salin et de longues plages de sable, désertes et ponctuées de dunes.

On y trouve de nombreux habitats naturels assez rares dans le reste de la Catalogne : de grandes lagunes d'eau saumâtre comme la Tancada ou plus douces comme l'Encanyissada, des kilomètres de plages, des champs de dunes, des baies peu profondes comme le Fangar, des landes salées comme celles de la Tancada et de la Punta de la Banya, des résurgences d'eau douce « ullals », des bois de rivages et des îles fluviales qui, de même que les écosystèmes provoqués par l'homme (rizières et marais salants), constituent un paysage unique d'une grande richesse naturelle.

Cette diversité d'écosystèmes, flore et faune, a incité à la protection d'une partie importante du Delta et à la création du Parc naturel en 1983. C'est, en effet, un paradis ornithologique où l'on peut contempler plus de 300 espèces d'oiseaux, quelques-uns sédentaires, d'autres migrants y passant l'été ou l'hiver ou bien de passage. C'est le seul endroit de Catalogne où l'on peut trouver des espèces telles que l'aigrette, la falcinelle, le héron cendré, le martin pêcheur et le flamand auxquels se joignent des dizaines de milliers de canards et d'oiseaux limicoles. Le delta est également riche en plantes rares, amphibiens, poissons et invertébrés endémiques.

Le Parc Naturel possède une excellente infrastructure de support pour le touriste et l'étudiant : un écomusée d'interprétation de l'environnement naturel et agricole du delta, divers centres d'information, un centre bibliographique et une station biologique pour l'accueil des scientifiques dans laquelle se trouve un centre de récupération de la faune sylvestre.

#### AMPOSTA

Située à l'extrême sud de la Costa Daurada se trouve Amposta, l'une des plus anciennes localités de l'estuaire de l'Ebre. La proximité du Parc Naturel du Delta de l'Ebre en fait une destination privilégiée pour les passionnés de nature. C'est le centre administratif de la région du Montsià, qui conserve quelques vestiges de son passé médiéval, comme en témoignent les ruines de son château.

## CHÂTEAU D'AMPOSTA

Il s'agit des vestiges d'une fortification médiévale bâtie sur un village ibère en bordure de l'Èbre. Situé dans le quartier historique de la ville, le château d'Amposta, construit par les Arabes au Xe siècle, connut une époque de splendeur suite à sa conquête par Ramon Berenguer IV : ce dernier en fit le siège de l'ordre de saint Jean de Jérusalem pour la couronne catalano-aragonaise et donna son nom à la châtellenie d'Amposta. Après une longue suite de guerres et de vicissitudes, le château accueillait, au XIXe siècle, le premier moulin à riz de la région de l'Èbre. Trop longtemps restée ignorée, l'importance de ce château n'a été redécouverte que récemment, et avec elle, les vestiges et les débris d'une splendeur passée. Le site, symbole historique d'Amposta, est destiné à devenir un lieu culturel et de loisirs, riche en équipements publics, pour la plus grande fierté de la ville. Plusieurs panneaux explicatifs permettent au visiteur de suivre un itinéraire à l'intérieur de l'enceinte. Témoins muets du passé, différents vestiges architecturaux lui permettront de découvrir l'évolution historique du lieu : la base de la tour de Sant Joan, les fossés, les gracieux arcs de pierre en pointe au bord du fleuve, l'ancienne fabrique de savon, les silos ibères, le moulin de Cercós et différents pans de mur.

Les rues de sa vieille ville recèlent de remarquables exemples d'architecture moderniste, parmi lesquels la Casa Fàbregues, ainsi que d'importantes œuvres d'ingénierie, comme l'admirable pont suspendu jeté sur l'Èbre (1919). Sa construction fut entreprise en 1915, sur les plans de l'ingénieur J. Eugenio Ribera. Il fut inauguré en 1921. Caractérisé par ses deux piles de pierre en forme d'arc de triomphe, une sur chaque rive, et par sa structure métallique soutenue par des câbles, ce pont améliora considérablement les communications routières : il fut en effet le premier passage « en dur » à enjamber le cours inférieur de l'Èbre. Pendant de longues années, ce fut aussi le pont à la travée la plus longue de toute l'Espagne. Le pont suspendu d'Amposta est devenu un symbole de la ville. L'ermitage de Santa Maria del Montsià, situé à l'intérieur même de la commune, est, chaque année, le théâtre d'un pèlerinage populaire.

## MUSÉE DEL MONTSIA

*Ce musée conserve et gère trois grandes collections - les plus importantes du canton du Montsià et du delta de l'Èbre - déclinant les thèmes de la nature, de l'archéologie et de l'ethnologie. Il possède un fond d'environ 20 000 objets.*

*Adresse : 34, rue Gran Capità*

*43870 Amposta*

*Tél. : 00 34 977 702 954*

*Mail : [info@museumontsia.org](mailto:info@museumontsia.org)*

*Web : [www.museumontsia.org](http://www.museumontsia.org).*

*Entrée libre le dimanche et les jours fériés. Heures d'ouverture : du mardi au samedi : de 11 h à 14 h et de 17 h à 20 h*



*Dimanches et jours fériés : de 11 h à 14 h  
Fermé tous les lundis, le 1er janvier, le vendredi saint, le 1er mai, le 11 septembre et le 25 décembre*

Une autre construction notable se tient aux abords du fleuve : la tour de la Carrova (XIVe s.), qui défendait l'entrée de l'estuaire. Elle se trouve à 4 km d'Amposta. Disposée parallèlement au fleuve, elle est située sur une petite hauteur qui servait jadis de point stratégique d'observation du trafic fluvial. C'est un exemple intéressant de tour





de défense médiévale du cours inférieur de l'Èbre. Sa structure robuste relève du style gothique le plus austère et date du XIV<sup>e</sup> siècle. Non loin de là se trouvent divers endroits offrant un intérêt pour le visiteur : une aire de pique-nique, la source de la Carrova, les Ullals del Boscaso (petits étangs protégés en raison de leur valeur écologique) et les vestiges d'une villa romaine qui fait actuellement l'objet d'une reconstitution archéologique. Un atout majeur d'Amposta réside dans sa proximité avec le Parc Naturel du Delta de l'Èbre et la ville profite de la présence du fleuve pour se tourner vers diverses activités nautiques : son quai fluvial est le point de départ de nombreuses excursions menant à l'embouchure de l'Èbre ou conduisant à Tor-

tosa et à Miravet. C'est aussi le lieu de plusieurs sports nautiques. L'office de tourisme d'Amposta se trouve sur ce quai, qui est en outre équipé d'équipements sanitaires (douches et toilettes).

Office de tourisme: Avenida Sant Jaume, 1 - 43870 Amposta

Tél. 00 34 34 977 703 453 Fax 00 34 977 702 324

#### JARDÍ DEL BOU

*Ce jardin botanique a été créé par l'école-atelier Baladre. Situé dans les faubourgs d'Amposta, sur la route de la Carrova, il s'étend sur 6 000 m<sup>2</sup> et montre les arbustes et les arbres les plus représentatifs des différents écosystèmes du canton du Montsià. Votre promenade à travers les allées de ce jardin vous fera passer en revue les paysages méditerranéens les plus typiques, des berges de cours d'eau aux sommets les plus élevés. Vous en découvrirez la végétation caractéristique, qu'elle soit spontanée ou issue de l'intervention de l'homme. Des panonceaux vous donnent les noms des plantes les plus représentatives de chaque ensemble.*

#### POBLENOU DEL DELTA

Petit bourg situé en plein cœur du delta de l'Èbre, et dépendant de la commune d'Amposta. Il se caractérise par ses pittoresques rues-jardin et par ses maisons blanches à l'esthétique unique en leur genre. Son histoire prend source à l'époque de la colonisation du delta de l'Èbre : les terres étaient alors marécageuses et insalubres et il s'agissait de les reconvertir en rizières. Pour encourager cet effort, l'État fit présent aux colons de maisons et de terrains. Aujourd'hui, El Poblenou est une localité touristique proposant de nombreux services : restaurants à la cuisine traditionnelle, colonies de vacances, auberge de jeunesse, gîtes ruraux, hébergement à la ferme, un terrain de camping, guides professionnels, location de vélos, randonnées équestres, etc.

Le territoire communal d'Amposta s'étend sur une bonne partie de la rive droite du delta de l'Èbre. Tout au sud-est, vous y trouverez des plages impressionnantes en raison de leur taille et de leur beauté. Ces plages sont le résultat des sédiments apportés par l'Èbre qui, au fil des siècles, a gagné du terrain sur la mer.

Il y a ainsi la plage d'Els Eucaliptus, qui n'a jamais été modifiée par la main de l'homme : espace ouvert, recouvert de sable fin et d'une flore autochtone où miroitent des mirages et s'élèvent des dunes, c'est l'un des endroits les plus caractéristiques du delta.

C'est aussi un lieu de détente idéal où s'adonner aux plaisirs de la baignade et de la promenade.

#### CASA DE FUSTA

*Il s'agit d'un ancien refuge de chasse, jadis utilisé par de riches Barcelonais. Situé à côté de l'étang de L'Encanyisada, il fut importé en 1927 du Canada.*

*Depuis la création du parc naturel du delta de l'Èbre, il accueille une exposition interactive sur les étangs et sur la plupart des oiseaux nichant dans le delta. Il montre également des outils traditionnels qui servaient autrefois à la chasse et à la pêche. La Casa de Fusta (« Maison de Bois ») sert également de point d'information sur le parc naturel.*

Dans ce secteur du parc, le visiteur pourra en outre profiter de deux installations créées à son intention : un belvédère/observatoire de la faune et de la flore sur l'étang de L'Encanyissada et une piste cyclable, balisée de panneaux explicatifs sur l'écosystème, qui contourne l'étang par le nord-ouest.

Adresse : Partida de la Cuixota

Tél : 00 34 977 261 022

Heures d'ouverture : Du lundi au dimanche de 10 h à 14 h et de 15 h à 18 h

Entrée libre pour les enfants jusqu'à 8 ans.



«Barraques» deltaïques

La « barraca » était l'habitation traditionnelle du delta de l'Èbre. Pour les premiers colons, qui venaient chasser et pêcher dans les étangs, la « barraca » était une habitation saisonnière. Dès les premiers travaux d'assèchement des marais en vue de l'implantation des rizières, les cultivateurs en firent leurs demeures permanentes. Construites en roseaux, elles s'appuyaient sur une structure en bois d'olivier et d'eucalyptus. Le toit était recouvert d'oyats ou roseaux des sables et les

murs extérieurs enduits d'une sorte de pisé fait de terre argileuse et de paille.

Le delta de l'Èbre en conserve quelques-unes, essaimées ci et là, souvent reconverties en chambre d'hôte.

## DELTEBRE

*Deltebre est la « capitale » du Delta de l'Èbre, elle est située au milieu des marécages. A l'origine, il y avait deux villages Jesus i Maria et la Cava, qui ont fusionné pour fonder cette ville de Deltebre.*

*Vous y trouverez le Centre d'Information du Parc, Ulldecona 22.*

*Tel 00 34 977 489 679.*

*C'est ici que vous pourrez prendre des tickets pour une visite organisée de l'écomusée. Egalement possible la location de vélos pour faire des randonnées à votre rythme ou encore des excursions à cheval avec de belles balades de 3 heures.*

*Enfin, ne pas négliger les promenades en bateaux : aller-retour jusqu'à l'embouchure du fleuve.*

*Le delta de L'Ebre produit 30% de la production espagnole de riz.*

*Ce riz est commercialisé sous l'appellation « Arros de Delta de l'Ebre ». Une visite à cette chambre Commerciale qui regroupe sept coopératives locales est assez passionnante.*

*Visite de l'île de Buda dans la réserve écologique du delta. Un petit paradis où vivent de nombreuses espèces d'oiseaux aquatiques.*

*Une partie de l'île est accessible à condition de respecter les règles strictes de cet espace ultra-protégé. Delta Guia organise des visites guidées d'environ une heure trente.*



Plages et marais du delta de L'Ebre

Des salines de la Trinitat, sur la pointe de la péninsule de la Banja, à la Gola del Migjorn, l'embouchure sud de l'Èbre, le sable succède au sable. Vous trouverez là de longues étendues désertes et vierges seulement interrompues par les infrastructures de la plage des Eucalyptus. Au nord du Trobucador, un isthme de 4 km de long sur 100 m de large, la lagune de la Tancada abrite une population de flamants roses.

Le dernier pont routier pour traverser l'Ebre se trouve à Amposta, au début du Delta. L'alternative est d'utiliser un «Transbordador» : Moyen typique pour traverser le Fleuve, qui peut accueillir voitures ou 4x4.

L'extrémité du Delta se termine donc par une réserve sauvage, alors que sur les versants Nord et Sud on retrouve des immenses plages de sable fin, avec à certain endroits, une eau très chaude due à la faible profondeur. Les Salines sont essentiellement concentrées sur la partie Sud .. en retournant sur la côte par cette partie, vous arriverez à «Sant Carles de la Rapita», magnifique station balnéaire remarquablement rénovée, d'où vous pourrez voir les salines...



### LES RIZIÈRES

Lorsqu'on pénètre dans le Delta, ce qui surprend d'abord ce sont les rizières sillonnées de canaux d'irrigation.

Le riz est la culture principale du Delta. Il est cultivé sur 15200 hectares

Selon la période où l'on s'y trouve, le delta est bleu (recouvert par les eaux) vert (lorsque le riz commence à pousser, vert jaune (lorsqu'il arrive à maturité), ou couleur de la terre lorsque les rizières sont sèches.

La couleur des rizières changeant avec les saisons, mais aussi au cours de la journée, font tout le charme de cette région.

En automne les rizières sont à sec et vous rencontrerez des agriculteurs qui travaillent la terre avec de drôles de machines accompagnées de nuées d'oiseaux migrants qui viennent

trouver dans cette terre retournée leur nourriture quotidienne.

Le premier document témoignant de la culture du riz dans le delta de l'Èbre date de 1697, et indique qu'il existait une petite plantation à Carrova. De là, cette culture s'étendit plus tard à toute la zone.

Le riz est l'une des productions traditionnelles du delta de l'Èbre. Cultivé dans de petites exploitations, il a été l'un des moyens fondamentaux d'exploitation des terrains près du fleuve. C'est l'une des zones de rizières les plus importantes de la péninsule, non seulement au niveau de la production (plus de 90 000 tonnes par an cultivées sur 20 000 hectares) mais aussi pour la qualité de son riz qui lui a valu, en 1985, la qualification d'Indication géographique protégée par la Généralité de Catalogne. Le climat doux, avec de faibles oscillations de température entre le jour et la nuit, permet une maturation optimale du riz et lui confère d'excellentes propriétés culinaires. Son grain est court, aromatisé, très absorbant et sa cuisson est lente, ce qui lui permet de s'imprégner de tout type de saveurs.



### UNE CUISINE PARFUMÉE

La cuisine espagnole, où l'huile d'olive est souveraine et donne toute sa saveur, est remarquable, riche et variée, un paradis pour les gourmands. Les célèbres tapas espagnols couvrent tous les comptoirs d'Espagne pour former un assortiment extraordinairement varié d'amuse-gueules (friture, beignet, encornet, poivron, boulettes de viandes, mini-brochettes en tout genre) servis à l'apéritif (avec un petit verre de Fino ou manzanilla de Jerez par exemple) au comptoir ou en terrasse. Ils sont l'occasion de goûter aux exquis tortillas, ces omelettes servies froides ou chaudes, le plus souvent avec pommes de terre (patatas), voire aux fines herbes, aux queues d'écrevisses, au chorizo ou

encore avec tomates, lardons, petits pois, etc.

La cuisine catalane, qui a connu de multiples influences, est raffinée, appétissante et variée et elle utilise des produits de toute première qualité dans la préparation de ses plats. Dans sa grande diversité, elle profite des ressources naturelles que lui procure sa condition de région à la fois



côtière et de montagne, ce qui fait que ses poissons et fruits de mer sont des plus frais et ses viandes et charcuteries de grande qualité. Cette cuisine typiquement méditerranéenne comprend aussi bien des mets froids et exquis comme l'esqueixada (salade de morue dessalée), l'escalivada (aubergines, oignons et poivrons rôtis) ou le xató (à base de scarole, de morue et d'anchois); que des plats consistants, comme la savoureuse escudella y carn d'olla (sorte de pot-au-feu), les fèves à la catalane ou les cargols a la llauna (escargots à la casserole).

Elle présente aussi une longue carte de viandes et de poissons, notamment le savoureux lapin aux escargots ou avec samfaina (piments, tomates, oignons et aubergines poêlés), le poulet à la langouste, les fritures de poissons et de fruits de mer, ou encore le typique suquet de peix (sorte de bouillabaisse). À tout cela il nous faut ajouter une grande variété de plats de riz tels que le rossejat ou l'arroz negro (avec l'encre du calmar). Les sauces jouent un rôle important dans les préparations culinaires. Elles accompagnent souvent les plats de poisson, telles que la sauce romesco (à base de piment rouge et d'amandes moulues), spécialité de Tarragone, et l'aïloli pour la viande braisée. Les plats les plus populaires de la gastronomie catalane sont, sans doute, la botifarra amb mongetes (sorte de boudin avec des haricots) et le pa amb tomàquet (pain à la tomate). Ce dernier se consomme accompagné de charcuterie typique de la zone de Vic (boudin blanc ou noir, saucisses, saucisson, jambon, etc...). Autre spécialité également très connue: la calçotada, à base de calçots (variété d'oignons doux cuits à la braise que l'on trempe dans la salvitxada (dérivée de la sauce romesco). Dans le chapitre des desserts, les plus populaires sont la crème catalane (crème renversée nappée de sucre caramélisé), la mel i mató (fromage blanc au miel), les panellets (typiques de la Semaine sainte), le pa de pessic (sorte de biscuit), les carquinyolis (à base d'amandes) ou la mona de pasqua (gâteau orné de figurines en chocolat).

La Catalogne est aussi une des grandes régions vinicoles de l'Espagne. Elle compte neuf appellations d'origine contrôlées: Alella, Empordà-Costa Brava, Conca de Barberà, Costers del Segre, Penedès, Priorat, Tarragona, Terra Alta et Pla de Bages. Terre de bons vins, le visiteur pourra y déguster des blancs secs ou doux, des rosés, des rouges traditionnels, jusqu'aux vins vieux et liquoreux. L'offre est aussi diverse que les goûts et inclut aussi des vins élaborés avec des cépages étrangers tels que le cabernet, le chardonnay ou le merlot.

#### FÊTES POPULAIRES

Une des dates clef du calendrier festif catalan est celle de Sant Jordi (Saint Georges), patron de la Catalogne (23 avril). Une belle tradition veut que ce jour-là les couples procèdent à un échange de livres et de roses entre eux. Cette tradition s'est d'ailleurs étendue à d'autres pays. L'autre grand rendez-vous est celui du 11 septembre à l'occasion de La Diada, fête nationale de la Catalogne, marquée par des manifestations symboles de cette communauté comme les Castellers (tours humaines qui s'élèvent en défiant les lois de la gravité) et la Sardane, la danse typique catalane.

#### LES PARCS AQUATIQUES SUR LA CÔTE

##### AQUOPOLIS

Le parc aquatique de La Pineda offre toute sorte d'attractions aquatiques: des toboggans Kami-kaze, le long desquels vous pourrez glisser à 50km/h, le fascinant et surprenant Black Hole, l'Aquamania, le triple toboggan combinant émotion et diversion, les toboggans mous; la rivière de rapides; la piscine de vagues; la piscine hydrothérapique; la piscine américaine avec filet, anneaux, cordes, poulies et autres choses amusantes. Le parc a une zone exclusivement consacrée aux enfants et une zone de jeux pour toute la famille avec un mini-golf, des barques et beaucoup d'attractions divertissantes.

Le parc a plusieurs bars et restaurants.

Passeig de Pau Casals, 65



43480 VILA-SECA - LA PINEDA

Téléfon: 00 34 977 371 640

Fax: 00 34 977 371 670

Web: [www.aquopolis.es](http://www.aquopolis.es)

## **SAFARI - AQUALEON**

Une journée pleine d'émotion et d'aventures pour toute la famille. Un safari en pleine nature avec plus de 600 animaux en liberté. Des spectacles incroyables d'animaux marins; oiseaux intelligents, reptiles et rapaces. Le parc aquatique a des toboggans spectaculaires, une piscine de vagues géantes, rivières de rapides, twist-twist et piscine pour enfants. Il offre également: mini-zoo, école de la nature, beach volley, restaurant, self-service, cafeterias et boutiques de souvenirs.

### **AQUALEON**

Finca les Basses, s/n  
43716 ALBINYANA (El Vendrell)  
Téléfon: 00 34 977 687 656  
Fax: 00 34 977 687 823  
Mail: comercial@aspro-ocio.com  
Web: [www.aqualeon.es](http://www.aqualeon.es)

## **CARIBE AQUATIC PARK**

Si vous voulez vous amuser sur les toboggans les plus vertigineux, plonger dans de gigantesques piscines de vagues, venez à Caribe Aquatic Park.

Caribe Aquatic Park est le parc aquatique de Port Aventura, vous y vivrez de folles aventures aquatiques au soleil, entouré de thèmes qui vous feront voyager sur d'autres latitudes.

Venez visiter les Caraïbes les plus folles!

Et, si vous voulez venir en hiver, vous n'aurez aucune excuse car on peut se divertir toute l'année au Caribe Aquatic Park. Dans l'immense espace couvert de Gran Caribe, vous pourrez monter dans d'amusantes attractions et descendre sur de trépidants toboggans même lorsque il fait froid dehors.

Les eaux des Caraïbes ne sont-elles pas toujours chaudes!

Venez passer une excellente journée. Vous découvrirez la meilleure offre des Caraïbes dans des boutiques d'accessoires de bain, de souvenirs et aux restaurants self-service qui compléteront votre visite.

Bon plongeon!

Telf: 00 34 977 779 090 / 902 20 22 20

Fax: 00 34 977 779 082

Web: [www.portaventura.es](http://www.portaventura.es)

[www.universalmediterranea.com](http://www.universalmediterranea.com)



## **LES OLIVIERS (los olivares)**

Pouvant atteindre 8 m de haut, ses branchages tortueux couverts d'une écorce grisâtre se crevassent avec l'âge, ses

feuilles oblongues au dos blanchâtre soutiennent des reflets d'argent : l'olivier présent dans l'ensemble du bassin méditerranéen est cultivé depuis l'Antiquité. L'Espagne porte 26% des oliviers du monde dont les deux tiers sont cultivés en Méditerranée occidentale. En Andalousie, autour de la province de Jaen, les oliveraies tapissent sans partage les premiers reliefs de la péninsule Ibérique.

Les oliveraies recouvrent une grande partie de l'arrière pays du Delta. Les collines avoisinantes en sont garnies.

De nombreuses familles du Delta possèdent leur oliveraie (su olivar) dans une «montagne» (un monte).

Toutes les olives lorsqu'elles arrivent à maturité totale deviennent noires ou rouge foncé. Lorsqu'elles sont en train de mûrir, et quelle que soit leur catégorie elles sont toutes vertes, et peu à peu, toutes catégories confondues, elles vont prendre une couleur plus sombre allant du rouge foncé au noir.

Certains propriétaires les ramassent vertes, c'est à dire non mûres, d'autres les ramassent noires lorsqu'elles sont en fin de maturité. Il n'y a donc pas, comme on pourrait le supposer, des catégories d'olives noires et des catégories d'olives vertes.

**Le travail dans l'oliveraie**

**Avril et mai :** On enlève les mauvaises herbes et l'on met de l'engrais.

**Juillet et août :** On coupe les rejets tant au pied de l'arbre que dans la ramure.

**Novembre à janvier:** Cueillette et nettoyage. Il faut couper et faire brûler les branches des oliviers qui ont produit (ils produisent efficacement un an sur deux), et nettoyer l'oliveraie.

**Après la récolte les olives sont amenées au moulin (Al molino)**

**Après avoir été lavées elles sont déversées dans un container d'où une vis sans fin les entraîne vers un broyeur qui les malaxe et les transforme en pâte.**


**A ce stade il existe 2 options:**

a) L'huile est légèrement chauffée à 16° ou 17°, et dans ce cas le rendement sera meilleur.

b) L'huile n'est pas chauffée du tout et le rendement sera moindre.

**Dans les 2 cas la pâte est ensuite déposée en couches de 4 ou 5 centimètres dans un wagonnet dans lequel elle va être comprimée par une presse puis récupérée au bas du wagonnet.**

**L'huile de première pression à froid est incontestablement la meilleure huile du marché, et si elle est légèrement chauffée c'est quand même une huile de très bonne qualité. Du reste la majorité des producteurs font presser pour leur consommation personnelle de l'huile de première pression légèrement chauffée.**



Les résidus, (sorte de galette compacte) seront expédiés dans une raffinerie pour être traités chimiquement afin d'obtenir une huile dont le taux d'acidité sera inférieur à 1°. Cette huile dite « huile raffinée » ou « huile de orujo » n'est probablement pas la meilleure. C'est la moins chère et elle est généralement utilisée pour les fritures. L'acidité dépend de la qualité des olives.

Si son taux d'acidité est trop élevé (en fonction de la qualité des olives) il faudra amener la production dans une raffinerie pour le faire baisser chimiquement. C'est le cas en particulier des olives qui ont été ramassées au sol avec la machine.

**Le moulin ultramoderne :**

Dans ce moulin, lorsqu'un propriétaire arrive, un kg d'olive est prélevé et analysé. Quelques minutes plus tard, le propriétaire connaît le rendement et l'acidité de sa récolte.

Ses olives seront mélangées avec celles des autres propriétaires et chacun sera payé en fonction de l'acidité des olives amenées et en fonction du rendement de celles-ci. En partant du moulin, il sait, alors que ses olives n'ont pas encore été traitées, quel va être son bénéfice.

Si la façon d'opérer est différente et surtout plus sophistiquée, le principe reste le même et en fin de compte sortira du moulin une huile extra de première pression à froid et les résidus seront amenés dans une raffinerie pour être eux aussi traités chimiquement.

Les olives ramassées avec la machine sont une fois de plus mises à part et les autres sont déversées dans une grande fosse d'où un tapis roulant les conduira vers les différentes étapes du traitement.

**L'huile d'olive (el aceite de oliva)**

On trouve dans le commerce tant d'huiles d'olive qu'il est difficile de s'y retrouver pour en choisir une bonne.

On peut dire qu'il existe 3 catégories d'huile:

- 1°) L'huile de première pression à froid dépassant les 1° d'acidité et pouvant aller jusqu'à 7/8° d'acidité. C'est généralement une huile faite avec des olives tombées au sol lors des intempéries ou des olives de moindre qualité. Ce n'est pas la meilleure, ni au goût ni à l'odeur. Elle est de couleur brune.
- 2°) La même huile que ci-dessus, mais raffinée (refinada). Son taux d'acidité peut descendre au dessous de 1° et même de 0,5°. C'est une huile sans odeur, sans goût et d'aspect très claire. Ce n'est pas la meilleure pour accompagner les crudités, mais elle va très bien pour faire des fritures par exemple
- 3°) L'huile extra vierge de 1ère pression à froid ne dépassant pas 1° d'acidité maximale. Elle est réalisée à partir d'olives de bonne qualité cueillies sur l'arbre. C'est incontestablement la meilleure pour accompagner les salades et autres crudités. Elle a une belle couleur, une odeur et un goût agréables. Prendre 1 cuillerée de cette huile à jeun tous les matins est paraît-il très bon pour la santé.

## **L** e chêne vert

C'est un arbre à feuilles persistantes fréquent sur le pourtour méditerranéen en raison de ses facultés d'adaptation à la sécheresse. Haut parfois de 20 m, il reste néanmoins le plus souvent sous une forme arbustive qui lui vaut son surnom de « petit chêne vert ». Sa feuille, très particulière avec sa forme un peu ovale et son rebord dentelé, ressemble au houx. Le duvet qui recouvre la partie inférieure retient à la fois l'eau et la transpiration de l'arbre ; légèrement blanchâtre, il contraste avec un dessus plus vert. De loin, son tronc tortueux et ramifié l'apparente à l'olivier.



Arrivés sur le Delta de l'Ebre, nous découvrons diverses possibilités de découvrir les lieux. Avec le 4x4 nous remontons la route del Trabucador, la mer nous lèche les roues et nous arrivons à la hauteur des Salines. Poursuite de la balade à pied. Nous avons ensuite bivouaqué sur la plage. Attention! Moustiques omniprésents. Prévoir lotion efficace!

Ensuite nous avons pris le bac pour traverser l'Ebre à Sant Jaume et aller sur Deltebre pour visiter l'écomusée. Des petits bateaux vous proposent de remonter le fleuve pour une vision assez intimiste du Delta. Très agréable pour observer flore et faune. On peut aussi louer un vélo et suivre les pistes cyclables qui sillonnent la zone. Ensuite nous avons roulé jusqu'au phare de la Punta del Falgar pour se baigner dans le Golf de Sant Jordi.

L'endroit mérite d'y séjourner un peu pour découvrir les divers aspects du Delta de l'Ebre et se laisser dépayser par ce lieux insolite.



Phare

Picnic

Mirador

Passage en bac

Transbordeur - Ferry

Piste de sable

Trajet en ferry

1- Les Olles

2- Punta del Fangar

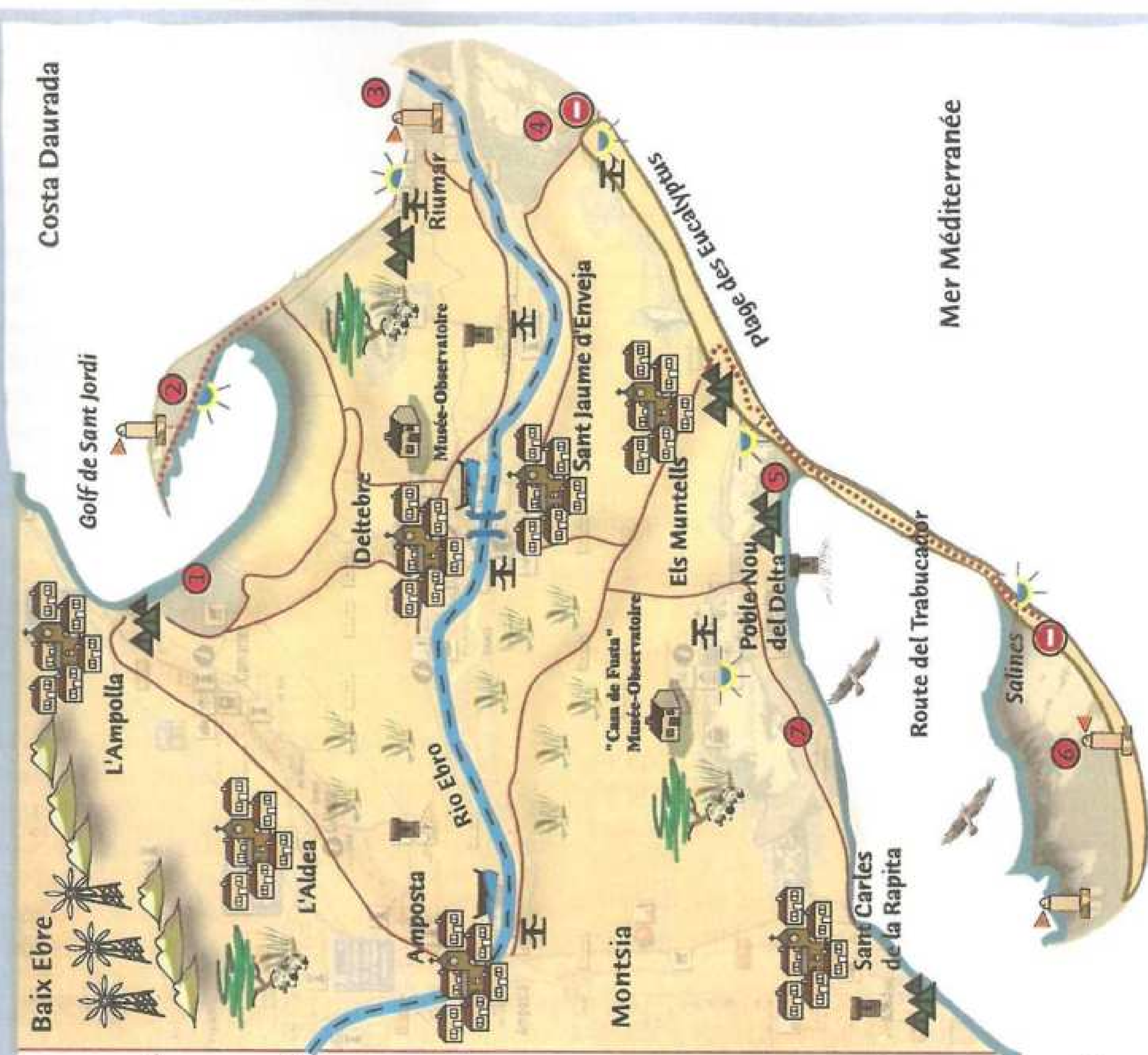
3- El Garval

4- Illa de Buda

5- La Tancada

6- Punta de la Banya-Salines

7- L'Encanyissada



## INFORMATIONS TOURISTIQUES

Indicatif téléphonique

international : 34

Informations touristiques

TURESPAÑA 901 300 600

[www.tourspain.es](http://www.tourspain.es)

## OFFICES DE TOURISME

Barcelone

Centro de Información Turística de

Cataluña. Passeig de Gràcia, 107

00 34 932 384 000

Tarragone

Fortuny, 00 34 977 233 415

Rambla, 00 34 977 232 208

## HÉBERGEMENT

Centrales de réservation

00 34 972 224 344 (Girona)

[www.hoteles.com](http://www.hoteles.com) (Barcelona)

Paradors de Tourisme

Centrale de réservation:

[www.parador.es](http://www.parador.es)

Parador de Cardona (Barcelone)

00 34 972 419 419

Parador de Vic (Barcelone)

Paraje de Bac de Sau

00 34 938 122 333,

Parador de La Seu d'Urgell (Lleida)

Sant Domenec, 6

00 34 973 352 000

Parador de Aiguablava (Girona)

Platja d'Aiguablava. Begur

00 34 972 622 162

Parador de Tortosa (Tarragona)

Castillo de la Suda

00 34 977 444 450

## Campings

Information: Federació Catalana

de Camping Caravaning

00 34 972 20 86 67

## Tourisme rural

[www.agronet.org/agroturisme](http://www.agronet.org/agroturisme)

## INFORMATION GÉNÉRALE

Urgence générale 112

Urgences médicales 061

Police nationale 091

Police autonome. Mossos

d'Esquadra 93 300 91 91

Guardia civil (Gendarmerie) 062

## OFFICES ESPAGNOLS DE TOURISME A' L'ÉTRANGER

BELGIQUE. Bruxelles

OFFICE ESPAGNOL DU TOURISME

97, 5° Rue Royale

1000 BRUXELLES

322/ 280 19 26

Fax 322/ 230 21 47

Mail: [bruselas@tourspain.es](mailto:bruselas@tourspain.es)

FRANCE. Paris

OFFICE ESPAGNOL DU TOURISME

43, Rue Decamps

75784 PARIS. Cedex - 16

331/ 45 03 82 50

Fax 331/ 40 72 52 04

Mail: [paris@tourspain.es](mailto:paris@tourspain.es)







# HÉBERGEMENTS

Les tarifs ne sont donnés qu'à titre indicatif. Il faut savoir que certains hôtels ont des tarifs haute et moyenne saison. Pensez à vous le faire préciser lorsque vous réservez.

En Espagne, les périodes telles que celle de Pâques (semaine sainte) sont en haute saison. Prévoir de réserver à l'avance pour les hôtels. Dans les campings, les tarifs sont autour de 6 € par tente, personne et auto.

Étant donné la longueur du parcours, nous ne ferons pas de suggestion d'étapes mais une liste des villes et endroits où vous pourrez vous ravitailler, trouver où vous loger, et toutes les informations pouvant être utiles.

N'hésitez pas à votre retour, si vous avez découvert une bonne adresse et que vous voulez la partager, à nous en faire part. Nous la rajouterons volontiers à notre rubrique.

## Castellolí - réf.01    Sant Pere De Riudebitlles (hors circuit) - réf.69

### *Maison rurale Can Jaume*

Type: Maison rurale

Adresse:

Can Jaume, s/n

08719 Castellolí (Barcelone) - Espagne

Tél.: 00 34 937 446 117

Chiens admis

### *Hostal Sant Pere-70*

La Carretera, 25

Tel 00 34 938 995 180

Fax 00 34 938 911 170

monbala@eresmas.com

## Direction Piera - réf.23

## La Llacuna (hors circuit) - réf.135

### **CAN BONASTRE WINE RESORT\*\*\*\*\***

*Finca Can Bonastre de Santa Magdalena*

Ctra. B-224 Km 13,2

08783 Masquefa

Tel.: 00 34 937 728 767

mailto:canbonastre@canbonastre.com

http://www.canbonastre.com

*Can Bonastre Wine Resort, situé dans une propriété du XVI<sup>e</sup> siècle de la localité de Masquefa, dispose d'un cadre incomparable. Au pied de l'extraordinaire massif de Montserrat et en plein cœur de la région vinicole de l'Anoia, ses propriétaires proposent un concept d'œnotourisme innovant autour du vin. Une promenade dans la montagne à travers les vignes, une dégustation de vin au coucher de soleil sont quelques-uns des moments qui rendront votre séjour différent et inoubliable.*

*Outre une cave productrice de vin, Can Bonastre est également un hôtel. Il dispose de 12 chambres de luxe, avec des vues spectaculaires sur les vignes et le massif de Montserrat. Le Spa situé dans la propriété dispose d'une piscine, d'un sauna, d'une salle de bains de vapeur, de douches et de deux cabines pour y recevoir toutes sortes de traitements.*

*Un lieu idéal pour ceux qui souhaitent passer quelques jours de repos, découvrir la culture millénaire du vin et être en contact avec la nature, dans le luxe d'un merveilleux hôtel.*

*Nos clients pourront réaliser toutes sortes d'activités, depuis la visite des vignes et de la cave jusqu'à la participation à des dégustations et à des cours de cuisine.*

*Tout ceci sur une surface de 100 hectares où s'étendent les vignes et le mas historique.*

### *Camping Vilademàger*

Can Marquet

08779 - Llacuna

Tel: 00 34 938 976 014

info@campingvilademager.com

http://www.campingvilademager.com

Capacité: 25 unités de campement

Services: Accepte les animaux - Bar/caféteria - Piscine - Supermarché

### *Casa Rural Arcsllacuna*

Plaça Major, 17 - 08779 La Llacuna

Tel.: 00 34 932 744 595 / Mòvil: 618 218 440 / Fax: 00 34 933 458 910

Mail: arcs@arcsllacuna.com Web: www.arcsllacuna.com

### *Casa Rural Cal Morcaire*

Cinto Verdager, s.n. - 08779 La Llacuna

Tel.: 00 34 977 880 178 / Mòvil: 616 433 687

Mail: reserva@calmorcaire.com / Web: www.calmorcaire.com

### *Pension Mateu*

Route d'Igualada, 15.

Tel : 00 34 938 976 028

### *Pension El Cellar*

Major, 1, 2

Tel: 00 34 938 976 130

**Turisme rural Can Pavet**

La Placeta, 5

08739 Pontons

Tel.: 00 34 938 157 840

Web [www.canpavet.com](http://www.canpavet.com)

*Maison de campagne du XVII<sup>e</sup> siècle qui conjugue l'ambiance de l'époque avec le confort actuel. Le mas dispose de chauffage, cuisine, salle à manger, deux salles de bains et un salon meublé, une cheminée et la télévision par satellite.*

*Pouvant héberger jusqu'à 8 personnes, la maison dispose de quatre chambres doubles et d'une grande salle à manger à thème, décorée avec des outils anciens.*

*Idéal pour se détendre en famille ou avec les amis, vous pourrez vous installer dans tous les recoins de la maison ou profiter de la cour extérieure où vous trouverez des animaux (chevaux, poules, une oie et un coq).*

*Can Pavet vous offre la commodité et la tranquillité au beau milieu de la commune de Pontons.*

**Torrelles de Foix (hors circuit) - réf.155**

Way point 167 (hors circuit à gauche vers Torrelles de Foix)

**Arianella de Can Coral**

Turismo Rural Romántico

Bed&Breakfast

Avenida Can Coral s/n

08737 Torrelles de Foix (Barcelona)

Tel.: 00 34 938 971 579

Móvil: 00 34 670 068 395

Fax: 00 34 938 971 579

mailto:[arianella@cancoral.com](mailto:arianella@cancoral.com)

Web: [www.arianella.com](http://www.arianella.com)

*Le Mas Arianella de Can Coral, anciennement une propriété productrice de vin, est aujourd'hui un gîte rural romantique avec vues sur un paysage ondulé du haut d'une colline.*

*Arianella de Can Coral vous apporte une atmosphère spéciale de détente et de calme, non seulement grâce à ses recoins et cachettes constitués tout au long de ses 150 ans d'existence, mais aussi grâce à sa décoration élégante.*

*Le visiteur a le choix entre une grande variété d'activités, comme par exemple visiter les caves et celliers des plus célèbres vins d'Espagne, se promener à VTT tout en admirant les vues spectaculaires sur la montagne de Montserrat ou se rendre sur les superbes plages ensoleillées, au sable blanc, de Sitges.*

**CA LA LAIA. Residència casa de pagès.**

C/Nord, 6

08737 Torrelles de Foix

Tel.: 00 34 938 971 297 - 646 455 445

Mail:[calalaia@auna.com](mailto:calalaia@auna.com)

Web: [www.calalaia.com](http://www.calalaia.com)

*Ca La Laia est une maison construite en 1879 à laquelle les propriétaires actuels ont redonné son atmosphère traditionnelle. Le calme et la beauté des vignes des environs du village en font une maison idéale pour se reposer du stress des villes.*

*Ca La Laia vous offre un séjour confortable et calme, propice à*

*la détente. La maison a une capacité pour 9 personnes, 3 chambres triples avec salle de bains.*

**CAN JAPET. Residència Casa de Pagès.**

Sant Quintí, 7

08737 Torrelles de Foix

Tel.: 00 34 610 065 607 / 938 972 134

Fax. 00 34 938 971 487

Mail: [marcela@calxullat.com](mailto:marcela@calxullat.com)

Web: [www.calxullat.com](http://www.calxullat.com)

*Située dans le village de Torrelles de Foix, il s'agit d'une maison de la fin du XIX<sup>e</sup> siècle, totalement restaurée et décorée avec des objets issus du monde rural. La maison dispose en outre d'une cave singulière, un cellier typique de la région.*

*La maison a une capacité pour 6 personnes, 2 chambres doubles et une suite.*

**MAS AIXOLA. Residència Casa de Pagès.**

Barri de la Verna

08737 Torrelles de Foix

Tel.: 00 34 937 431 137 - 659 514 160

Mail: [masaixola@masaixola.com](mailto:masaixola@masaixola.com)

Web: [www.masaixola.com](http://www.masaixola.com)

*Mas Aixola est une propriété agricole de 9Ha, entre forêts et vignes, qui date de 1887. Restaurée pour faire du tourisme rural, elle se trouve sur la commune de Torrelles de Foix, dans la région catalane de l'Alt Penedès, à 70 km de Barcelone, la tranquillité et l'air pur sont garantis, entre les pins et les vignes avec une vue magnifique sur les environs.*

**Masia Sopera - réf.157**

**Casa Rural MASIA SAPERA**

Ctra. Torrelles de Foix a Pontons

08739 Pontons

Tel.: 00 34 938 987 024 - 650 508 124

[masiasopera@terra.es](mailto:masiasopera@terra.es)

[www.masiasopera.com](http://www.masiasopera.com)

*Aux alentours du village de Pontons, commune de l'Alt Penedès, se trouve le Mas Sopera. À 700 m de hauteur, entouré de vignes et de bois, ce mas catalan du XVII<sup>e</sup> siècle vous permet de profiter du calme sans renoncer à des activités réconfortantes telles que : visites culturelles, promenades à pied, à bicyclette, etc.*

**Mas Manlleu (hors circuit) - réf.171**

*Au gîte Les Torres, prendre la piste barrée à droite.*

**Casa Rural MAS MANLLEU**

Freddie i Maria Kramer

Tél.: 00 34 977 638 665

[hedykramer@teleline.com](mailto:hedykramer@teleline.com)

*La Manlleu est un mas catalan du XIII<sup>e</sup> siècle, il est situé au milieu d'un domaine de bois, vignes et champs, qui permet de profiter de la nature et la tranquillité*

*On entre dans la maison par la terrasse du rez-de-chaussée. Au premier étage, vous trouverez une grande pièce, cuisine-salle à manger-salon avec cheminée, une salle de bains et une*

grande chambre pour 3 ou 4 personnes.

Au deuxième étage, deux chambres doubles, une chambre individuelle, une chambre avec un lit deux personnes et deux salles de bains.

Capacité totale de la maison: 10 ou 11 personnes. On peut ne louer que le premier étage pour 3 ou 4 personnes.

Prix: de 20 à 25 euros par personne et par nuit selon la période.

### **Masia Torres de Selma - réf.171**

#### **Masia les TORRES DE SELMA**

Joan Franch Güell

Tél.: 00 34 977 260 647

Portable : 645 818 296

C'est une ancienne ferme fortifiée, d'origine templière, construite sur la roche, encadrée par deux tours du XIIème siècle.

La propriété de 36 hectares de forêt et de vigne est située au coeur d'un espace naturel protégé, jouissant d'une tranquillité exceptionnelle, à 600 m d'altitude, dans la Serra de Montmell.

Répertoriée pour son intérêt historique et architectural, elle est rénovée depuis 1998 et ouverte à ses hôtes depuis 2001.

Joan et Elisabeth, propriétaires et agriculteurs bio en bio-dynamie, vous recevront avec plaisir dans ce lieu apaisant et magique.

#### **Services**

5 chambres indépendantes, chacune avec salle de bains privée. (2 chambres doubles, 2 chambres triples, 1 suite pour 4).

De plus, les hôtes disposent également de :

Lit bébé, grands espaces verts, terrasse et solarium, parking, barbecue, cuisine d'été à l'extérieur, meubles de jardin.

#### **Prix**

Nuit adulte : 25 € par personne

Nuit enfant : 18 € par personne

Gratuit pour les enfants de moins de 3 ans si vous portez le lit bébé et les draps

Petit déjeuner continental (facultatif): 5 € par personne

Petit déjeuner salé (facultatif): 7 € par personne

Une cuisine d'été sous abri est disponible pour les clients qui veulent cuisiner ou manger sur places.

Le linge de maison, (draps et serviettes) est fourni par nos soins.

L'occupation des chambres se fait à partir de 16 heures, jusqu'au lendemain 12 heures.

Il est préférable de réserver au moins 24 h à l'avance.

En saison et grands week-end, 1 mois ou deux auparavant.

Fermé chaque année du 15 décembre au 15 janvier.

### **La Plana de Moli - réf.201**

#### **Hostalet Plana del Moli**

Av Plana del Moli, 21

Tel : 00 34 977 638 309 Fax : 00 34 977 638 309

Mail: planadelmoli@terra.es

Accepte les animaux. Piscine.

#### **Hostal GRAU**

Pere El Gran, 3

Tel: 00 34 977 638 311 Fax: 00 34 977 639 127

45 € la chambre double, 27 € en demi pension.

### **Vila Rodona - réf.203**

#### **Casa Rural CASA PONT**

VILA-RODONA

Crta. Santes Creus n° 2,

Tel. 00 34 977 639 374 - 606 611 834

Casa Pont est située juste à l'entrée du village de Vila Rodona. Passer devant la coopérative agricole et juste avant le pont du Rio Gaia, l'entrée de Casa Pont est à gauche.

Espace couvert pour les véhicules. Nous admettons les animaux et disposons d'un grand jardin.

Mail : casapontvila@tinet.org

### **Figuerola del Camp - réf.229**

#### **Casa Rural MAS SANS**

Maria i Jordi Sans

43811 Figuerola del Camp

Téléphone: 00 34 977 630 204

Portable: 690 049 617

Mas Sans est situé à coté du pittoresque village de Figuerola, en pleine route du Cister, entre les monastères de Santes Creus et Poblet.

La maison peut se louer intégralement, capacité de 8 à 10 personnes, mais peut également se louer à la chambre et à la nuit.

Environ 45 € la nuit.

### **Barbera de la Conca - réf.245**

#### **CAL JANOT**

Reservation par téléphone: 00 34 977 887 187

Par mail: info@caljanot.com

Chambre double entre 59 et 65 €. Repas à 12 €.

### **Prenafeta - réf.253**

Réf. 253, continuer tout droit.

#### **Hôtel ELS PINS**

Plaça de l'església s/n

Tel. 00 34 619 712 059

www.turismontblanc.com

elspins@turismontblanc.com

42 € la chambre double. Demi pension à 20 €.

Chiens acceptés. Piscine. Accès handicapé.

#### **Gîte Mas DE LA PLANELLA**

Camí del castell s/n

Tel. 00 34 977 862 306

www.agroturisme.org/planella.htm

#### **Gîte CA LADELA**

Camí de Figuerola

Tel. 00 34 977 860 291

### **Montblanc - réf.265**

Accès direct à la Réf. 252

#### **Camping - Bungalow Montblanc Park**

Ctra. Prenafeta, km 1.8 - 43400 MONTBLANC

Tel: 00 34 977 862 544

Fax: 00 34 977 860 539

Mail: info@montblancpark.com

Montblanc Park possède deux piscines, dont une pour les plus petits de la famille. Elles fonctionnent de Juin à Septembre.

Dans le restaurant panoramique LA BRASERIA DEL MALLOL, vous pourrez profiter à la fois d'un menu élaboré avec quelques-uns des plats les plus traditionnels de la terre comme les escargots, ou un plat à base d'oignons Catalans, ainsi que des vues magnifiques sur les Montagnes de Prades.

Grand camping avec location de bungalows.

#### **Hôtel VIAURELIA (En ville)**

C/ Dionis Mestre, n° 3

43400 Montblanc (Tarragona)

Tel.: 00 34 977 861 790

Fax: 00 34 977 861 791

Mail: correo@hotel-viaurelia.com

Chambre simple: 45 - 55 €

Chambre double: 65 - 75 €

#### **Auberge CAL BLASI (en ville)**

Alenya, 11-13

Tel : 00 34 977 861 336

Fax : 00 34 977 862 931

www.fondacalblasi.com

### **Rojals - réf.268**

#### **Gîte Rural LA SOCARRIMADA**

Camí de la Font, 1

Tel. 00 34 977 264 059

43415 ROJALS

Mail: informacio@lasocarrimada.com

Web: www.lasocarrimada.com

32 € la chambre double.

#### **Gîte Rural MAS DE L'ARLEQUI**

Pista de Rojals a Poblet (a 1,5 km de Rojals)

Tel. 00 34 636 267 823

43415 ROJALS

Web: www.masdelarlequi.com

64 € la chambre double.

### **Espluga de Francolí - réf.293**

Réf. 293, prendre à droite.

#### **Hostal DEL SENGLAR\*\***

Pl. Montserrat Canals, 1

43440 - Espluga de Francolí

Tel: 00 34 977 870 121

Fax: 00 34 977 870 127

Mail: recepcio@hostaldelsenglar.com

Web: www.hostaldelsenglar.com

Accès handicapés

Chambre double de 74 à 106 € selon la saison, repas à 10 €.

#### **Hôtel Restaurant MASIA DEL CADET\*\*\***

Relais du silence

Les Masies de Poblet

43449 L'Espluga de Francolí.

Tel. 00 34 977 870 869

Fax. 00 34 977 870 496

Mail: masiadelcadet@yahoo.es

Web: www.masiadelcadet.com

Accès handicapés - Bar/caféteria

Chambre double à 84 €.

#### **Hôtel MONESTIR\*\*\***

Les Masies de Poblet, s/n

43440 - Espluga de Francolí.

Tel: 00 34 977 870 058

Fax: 00 34 977 871 867

Mail: info@hotelmonestir.com

Web: www.hotelmonestir.com

Accès handicapés - Bar/caféteria - Piscine

Chambre double de 72 à 112 €.

#### **Fonda Les Disset Fonts**

Font, 19

43440 - Espluga de Francolí.

Tel: 00 34 977 870 302

Bar/caféteria

#### **Hôtel Rural VILLA ENGRACIA\*\***

Les Masies de Poblet, s/n

43440 - Espluga de Francolí.

Tel: 00 34 977 870 308

Fax: 00 34 977 243 654

Mail: info@villaengracia.com

Web: www.villaengracia.com

Animaux domestiques - Bar/caféteria - Piscine

### **Castell de Riudabella - réf.302**

#### **Gîte Rural Castell de Riudabella**

Au bord de la piste, un superbe petit château du XVème siècle, dont une partie est reconvertie en hôtel rural. Réservations nécessaires.

Tél.: 00 34 977 878 040

Fax: 00 34 977 878 040

Web: www.riudabella.com

### **Vimbodí - réf.304**

#### **Hostal FONOLL\*\***

Pl. Ramon Berenguer IV, 2

43448 - Poblet (Vimbodí)

Tel: 00 34 977 870 333

Fax: 00 34 977 871 366

restaurantfonoll@wanadoo.es

Capacité: 8 Chambres

### **Vallclara - réf.321**

#### **Casa de Pages CA LA MARTA**

Raval de Vilanova de Prades, 2

Vallclara

Tel. 00 34 977 869 230

Fax: 00 34 977 869 273

Web: www.calamarta.com

Chambre double à 44 €.

## **Vilanova de Prades - réf.330**

### **Camping SERRA DE PRADES**

C/ Sant Antoni, s/n  
43439 - Vilanova de Prades  
Tel./ Fax: 00 34 977 869 050  
www.campingsonline.com/serradeprades/  
Location de bungalows. Accès handicapé. Piscine. Épicerie.  
Restaurant. Chiens acceptés. Ouvert toute l'année.

## **Prades - réf.344**

### **Hôtel ESPASA**

Sant Roc, 1  
Tél.: 00 34 977 868 023  
Chambre double à 70 €.

### **Camping PRADES**

Référence 343  
Route T-701, km 6,850  
Tél.: 00 34 977 868 270  
Fax: 00 34 977 868 279  
Accès handicapé - Piscine - Cafétéria - Épicerie - Location de bungalows - Animaux admis.

## **Cornudella de Montsant - réf.361**

### **Gîte Rural MOLI DEL PONT**

43360 Cornudella del Montsant - Crta/ C242 km.48  
Pantà de Siurana -  
Mobil : 00 34 607 250 492  
Mail: genecarbo@molidelpont.com  
Web: www.molidelpont.com  
Animaux admis - Possibilités de cuisiner - Barbecue - Cheminée - Jardin - Piscine extérieure.

### **Casa ESTIVILL**

Pl. de la Vila, 15 / 43360 - Cornudella de Montsant  
Tel: 00 34 977 821 088  
Web: www.casaestivill.com

### **CAN ROIG**

Calle Major  
Tel : 00 34 977 821 450  
36 euros la chambre double

### **Camping SIURANA**

Coll de Ginebre, s/n  
43362 - Siurana (Cornudella de Montsant)  
Tel: 00 34 629 480 602  
aarbones@ati.es  
Animaux domestiques - Bar/caféteria - Arboré - Rivière à proximité

## **Poboleda - réf.378**

Réf.378 à gauche vers POBOLEDA

### **Maison rurale CAL CARLES**

Major, 19  
43376 Poboleda  
Tél.: 00 34 977 827 267  
Fax: 00 34 977 827 166

### **Camping POBOLEDA**

Pl. de les Casetes, s/n  
43376 - Poboleda  
Tel: 00 34 977 827 197  
Fax: 00 34 977 827 197  
Mail: poboleda@campingsonline.com  
Web: www.campingsonline.com  
Accès handicapés. Bar/Cafétéria. Piscine. Animaux admis.

### **Pension POPULETUS\*\***

Raval, 16  
43376 - Poboleda  
Tel: 00 34 977 827 010  
Fax: 00 34 977 827 302  
Mail: populetus@terra.es  
50 € la chambre double. Restaurant.

## **Morera de Montsant - réf.390**

### **Hôtel EL BALCO DEL PRIORAT\***

Bon Repòs, 18 bis  
43361 - Morera de Montsant  
Tel: 00 34 977 827 211  
Fax: 00 34 977 827 211  
Mail: balcodelpriorat@hotmail.com  
Accès handicapés - Bar/caféteria.  
45 € la chambre double, 15 € le repas.

### **Casa Rural EL CELLER DE PASANAU**

La Bassa, 24  
43361 - Morera de Montsant  
Tel: 00 34 696 186 532  
Fax: 00 34 977 827 202  
Mail: pasanaugerm@retemail.es

## **Escaladei - réf.402**

### **Pension ELS TRONCS\*\***

Rambla, 6  
43379 - Escaladei  
Tel: 00 34 977 827 158  
36 € la pension complète.

## **Torroja del Priorat - réf.406**

### **Hôtel ABADIA DEL PRIORAT\*\*\*\***

Major, 25  
43737 - Torroja del Priorat  
Tel: 00 34 977 054 030  
Fax: 00 34 977 054 029  
Mail: hotel@abadiadelpriorat.com  
Web: www.abadiadelpriorat.com

Accès handicapés - Au centre du village.  
Chambre double de 90 à 150 €.

### **Gratallops - réf.417**

#### **Hôtel CAL LLOP\*\*\***

Superbe hôtel en centre ville  
Dalt, 21  
43737 - Gratallops  
Tel: 00 34 977 839 502  
Fax: 00 34 977 839 023  
Mail: hotel@cal-llop.com  
Web: www.cal-llop.com  
Chambre double de 90 à 150 € selon la saison.

### **El Molar - réf.426**

#### **Auberge Rurale CAN PERXE**

43736 El Molar - C/ De la Font s/n  
Tel. : 00 34 977 825 504 - Mobil : 00 34 670 544 420  
Mail: info@perxe.com  
*Il y a 6 chambres doubles à votre disposition, avec salle de bain.*  
*Les espaces communs ont été redessinés pour son nouvel usage sans faire disparaître l'empreinte de son histoire architectonique et fonctionnelle. Nous pénétrons dans la maison par où entraient les animaux et les charrettes et où on gardait l'huile d'olive, il y a aujourd'hui le garde manger.*  
*La cuisine est la seule pièce du rez- de- chaussée que nous avons refait à neuf, dans le passé on y engraisait les cochons qui nous donnaient la viande et la charcuterie pour toute l'année.*  
*Le cellier se trouve dans la partie la plus profonde, où il y avait et il y a encore aujourd'hui les auges qui servaient pour vider les réservoirs disparus.*  
*Le grand cellier continuera à être un espace consacré au vin, mais pas du produit lui-même, sinon à tout ce que l'imaginaire humain a construit autour de lui, en le prenant comme thème central. Le cellier s'est ouvert dans un sens littéral et métaphorique, afin de pouvoir accueillir le centre de documentation et d'activités sur la littérature et le vin: le «Centre Quim Soler, la literatura i el vi».*  
Chambre double à 70 €, demi pension à 100 €.

### **Masroig - réf.431**

#### **Casa Rural VERNET**

Pg. de l'Arbre, 6  
43736 - Masroig  
Tel: 00 34 977 825 154  
Capacité: 5 Chambres  
Animaux admis.

### **Serra d'Almos - réf.454**

#### **MAS D'ALERANY**

c/ Escoles, s/n  
43746 La Serra d'Almos  
Tél. 00 34 696 761 939 - 00 34 680 563 427  
Tél. 00 34 934 418 287  
Web: www.mas-dalerany.com

*Le Mas d'Alerany, ancienne maison de maître du XVe siècle, complètement restaurée, vous propose 4 chambres doubles avec bains. Vous pourrez profiter du vaste salon et de la grande terrasse avec son barbecue, depuis laquelle on accède à la piscine. Cuisine-office très bien équipée. Entourée de vues superbes et beaucoup de tranquillité.*

### **Tivissa - réf.457**

#### **Camping & Bungalows TIVISSA**

Calle Foig, 3 - 43746 TIVISSA  
Tel: 00 34 902 151 413 Fax: 00 34 977 417 316  
www.campingsonline.com/tivissa

#### **Gîte Rural CA LA LOLA**

C/ Escoles, 15  
43746 - (Tivissa)  
Tel: 00 34 977 418 199  
Mail: jvicent@wanadoo.es  
http://perso.wanadoo.es/jvicent/calalola.htm

#### **Hôtel Restaurant LA PISCINA**

Passeig Sant Isidre, 2.  
Mail: info@hoteltivissa.com  
Tel: 00 34 977 417 617  
Fax: 00 34 977 417 619

#### **Casa Rural MAS MOLLO**

Ctra C-233, km 26  
Web: www.masmollo.com  
Tel: 00 34 933 427 373  
Mobil. 00 34 699 987 059

### **Poblenou del Delta - réf.575**

#### **Casa de Pages LO SEGADOR**

Major, 14.  
Tel: 00 34 636 517 755  
Web: www.agroturisme.org/segador  
Accès handicapé.

#### **Casa de Pages CAN LEON**

Major, 2.  
Tel: 00 34 977 740 736  
Animaux admis.

#### **Casa de Pages GASSO**

Ronda del Mar, 13.  
Tel: 00 34 636 671 717  
Fax: 00 34 977 742 590

### **Amposta - réf.566**

#### **Casa de Pages L'ESQUERRA DE GABRIEL**

Cra. Sant Jaume d'Enveja, km 32  
Tel: 00 34 977 700 532  
Web: www.ebre.com/edegabriel  
Accès handicapé.

**Casa de Pages MAS D'EN CHAPA**  
Cra. Amposta / El Muntells, km 10,8.  
Tel: 00 34 977 702 391  
Fax: 00 34 977 700 876  
Web: [www.ebre.com/turismerural](http://www.ebre.com/turismerural)  
Accès handicapé.

**Casa de Pages TORRE FORCHERON**  
Ptda. Mas d'en Sunyer  
Tel/Fax 00 34 977 701 828  
Accès handicapé - Piscine - Animaux admis.

### **Sant Jaume d'Enveja - réf.579**

**Casa de Pages CAN TERESA**  
Route Amposta/Saint Jaume  
Tel/Fax 00 34 977 702 020  
Animaux admis.

**Casa de Pages LA CUSA**  
Cami del Serrallo  
Tel.: 00 34 977 450 158  
Fax: 00 34 977 451 711  
Mas isolé.

**Casa de Pages ILLA DE RIU**  
Ctra de Migjorn  
Tel.: 00 34 977 450 158  
Fax: 00 34 977 451 711  
Mas isolé.

**Hôtel DELTA \*\*\***  
Av. del Canal - Cami de la Lleta  
Deltebre  
Tel: 00 34 977 480 046  
Fax: 00 34 977 480 663  
Piscine - Accès handicapé.

**Barraca JOANET DE PATACO**  
Camí dels Parrillos, s/n  
43580 - Deltebre  
Tel: 00 34 977 480 784  
Logement rural ind. Architecture de l'Ebre.  
Capacité: 3 Chambres  
Animaux domestiques

**Barraca DEL SALVADOR**  
(mme genre que le précédent)  
Cra. de la Marquesa, s/n  
43580 - Deltebre  
Tel: 00 34 977 480 729  
Logement rural ind. Architecture de l'Ebre.  
Capacité: 3 Chambres  
Animaux domestiques

**MOLLO NEGRE**  
(mme genre que le précédent)  
Cra. de la Marquesa, km 2

43580 - Deltebre  
Tel: 00 34 977 482 272  
Logement rural ind. Architecture de l'Ebre.  
Animaux domestiques - Accès handicapé.

**CASA LO VIVET**  
Goles de l'Ebre, 119  
Tel.: 00 34 977 480 740

**CASETA DEL CHATO**  
Ctra Sant Jaume, 82  
Tél.: 00 34 977 489 573  
Piscine.

**Camping RIUMAR**  
En bord de plage  
Urb. Riomar  
Tel.: 00 34 977 267 680  
Fax: 00 34 977 481 326  
Piscine - Cafeteria - Épicerie - Animaux admis.

**Hostal PACA \*\***  
Flamenc, 9.  
Urb. Riumar  
Tel: 00 34 977 267 394  
Chambre double entre 45 et 60 €. Demi pension à 25 €.  
Bord de mer.

### **Arrivée du road book en bord de mer - réf.581**

**Càmping EUCALYPTUS**  
Platja Eucaliptus  
43870 - Amposta  
Tel: 00 34 977 479 046  
Mail: [eucaliptus@campingeucaliptus.com](mailto:eucaliptus@campingeucaliptus.com)  
Web: [www.campingeucaliptus.com](http://www.campingeucaliptus.com)

**Camping MEDITERRANI BLAU**  
Platja dels Eucaliptus  
43870 - Amposta  
Tel: 00 34 977 479 046  
Fax: 00 34 977 479 046

**Hôtel MEDITERRANI BLAU\*\***  
Platja dels Eucaliptus  
43870 - Amposta  
Tel: 00 34 977 479 310  
Chambre double entre 60 et 80 €.  
Piscine.

### **Tortosa - Hors circuit.**

**Parador CASTELL DE LA SUDA\*\*\*\***  
Castell de la Suda.  
Tel: 00 34 977 444 450  
Fax: 00 34 977 444 458  
Web: [www.parador.es](http://www.parador.es)  
Piscine.  
Chambre double entre 120 et 130 €.

# SERRAS & MEDITERANEE



## BARCELONE - DELTA DE L'EBRE



**Distances à parcourir**

**Variantes**

**Road Book**

# DISTANCES À PARCOURIR

## Barcelone - Delta de l'Ebre

Distance à parcourir entre chaque remise à 0

	KM Piste	KM Route	KMT
Castelloli (001) - Sant Quinti de Mediona (069) / Temps 2h30	22,85	12,35	35,20
Sant Quinti de Mediona (069) - Pontons (166) / Temps 2h45	20,46	8,92	29,38
Pontons (166) - Santes Creus (202) / Temps 2h30	16,95	11,73	28,68
Santes Creus (202) - Cabra del Camp (231) / Temps 0h45	5,09	8,87	13,96
Cabra del Camp (231) - Montblanc (265) / Temps 1h00	13,47	4,62	18,09
Montblanc (265) - Rojals (268) / Temps 0h20	0,00	12,23	12,23
Rojals (268) - Monastère de Poblet (295) / Temps 1h30	12,65	1,12	13,77
Monastère de Poblet (295) - Villanova de Prades (329) / Temps 1h15	12,05	3,96	16,01
Villanova de Prades (329) - Prades (344) / Temps 0h30	4,69	2,88	7,57
Prades (344) - Cornudella de Montsant (360) / Temps 1h15	9,34	7,78	17,12
Cornudella de Montsant (360) - La Morera de Montsant (390) / Temps 1h15	10,91	3,77	14,68
La Morera de Montsant (390) - Torroja del Priorat (405) / Temps 1h00	6,58	6,90	13,48
Torroja del Priorat (405) - Gratallops (417) / Temps 0h45	6,37	2,87	9,24
Gratallops (417) - El Masroig (431) / Temps 0h30	2,03	11,57	13,60
El Masroig (431) - Tivissa (458) / Temps 1h00	6,03	13,14	19,17
Tivissa (458) - Rte TV3022 Tivissa/El Perello (498) / Temps 1h45	21,87	1,58	23,45
Rte TV3022 Tivissa/El Perello (498) - Coll de l'Alba (536) / Temps 2h00	14,63	10,15	24,78
Coll de l'Alba (536) - Pont Penjat/Amposta (566) / Temps 1h00	1,91	17,22	19,13
Pont Penjat/Amposta (566) - Delta de l'Ebre/Plage des Eucalyptus (581) / Temps 0h30	0,00	21,51	21,51
<b>TOTAL / Temps 24h00</b>	<b>187,88</b>	<b>163,17</b>	<b>351,05</b>

# VARIANTES

## - Variante N°1 - ROJALONS - ROJALS Page 78

Variante page 55

Pour rejoindre Rojals par la piste. Attention, piste étroite et rayante.

Reprise road book référence 268, page 78.

## - Variante N°2 - VALLCLARA Page 83 réf. 321

Pour les SUV, la piste est raide et cassante sur les 200 premiers mètres. Il est conseillé à la référence 321 page 83, d'aller tout droit jusqu'au village de Vallclara. Sortir au village de Vallclara sur la TV 7004, prendre à gauche, direction Villanova de Prades. Vous recaler au road book à la référence 329 page 84, Villanova de Prades. Environ 6 km.



# Road Book Variante N°1

AU DÉPART DE ROJALONS  
PAGE 78.  
INFO PAGE 54

S.P.R.P.

Alt. 681 m  
41°20,720' N  
01°08,660' E

7,74

7,74

Accès restreint  
Fermée si  
risque d'incendie

KM 4

Alt. 716 m  
41°20,722' N  
01°08,469' E

8,28

même piste

Alt. 784 m  
41°20,347' N  
01°08,206' E

9,72

arrivée même piste

P.P.  
0,16

V1/03

-

-

Alt. 806 m  
41°20,260' N  
01°08,033' E

10,12

MAS DE LA VARIELLA

S.P.P.

P.P.  
0,10

V1/05

-

-

MAS DEL MAGI

S.P.P.

P.P.  
0,40

Alt. 842 m  
41°20,314' N  
01°07,781' E

V1/06

-

-

Chaîne ouvrir et refermer

S.P.P.

P.P.  
1,08

V1/07

-

-

Accès restreint  
Fermée si  
risque d'incendie

Alt. 929 m  
41°20,326' N  
01°07,175' E

11,62

Info p.48

ROJALS

P.P.  
0,42  
- 0 -

Alt. 968 m  
41°20,296' N  
01°06,898' E

12,04  
- 0 -

268

REPRISE ROAD BOOK RÉFÉRENCE 268  
PAGE 78



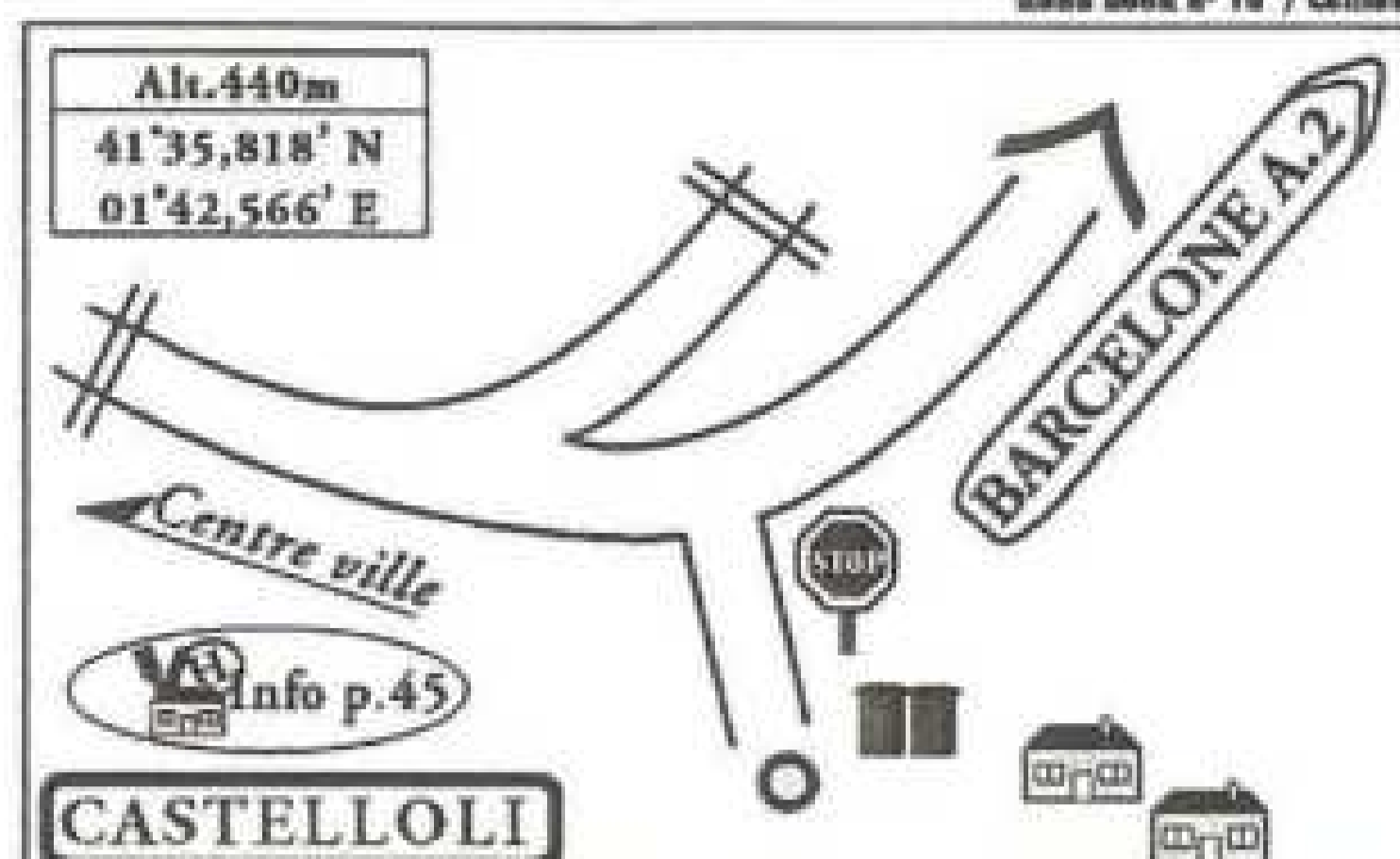
## Road Book n° 19

### SIERRAS ET MÉDITERRANÉE

Barcelone - Delta de l'Ebre

Départ :  
**CASTELLOLI**

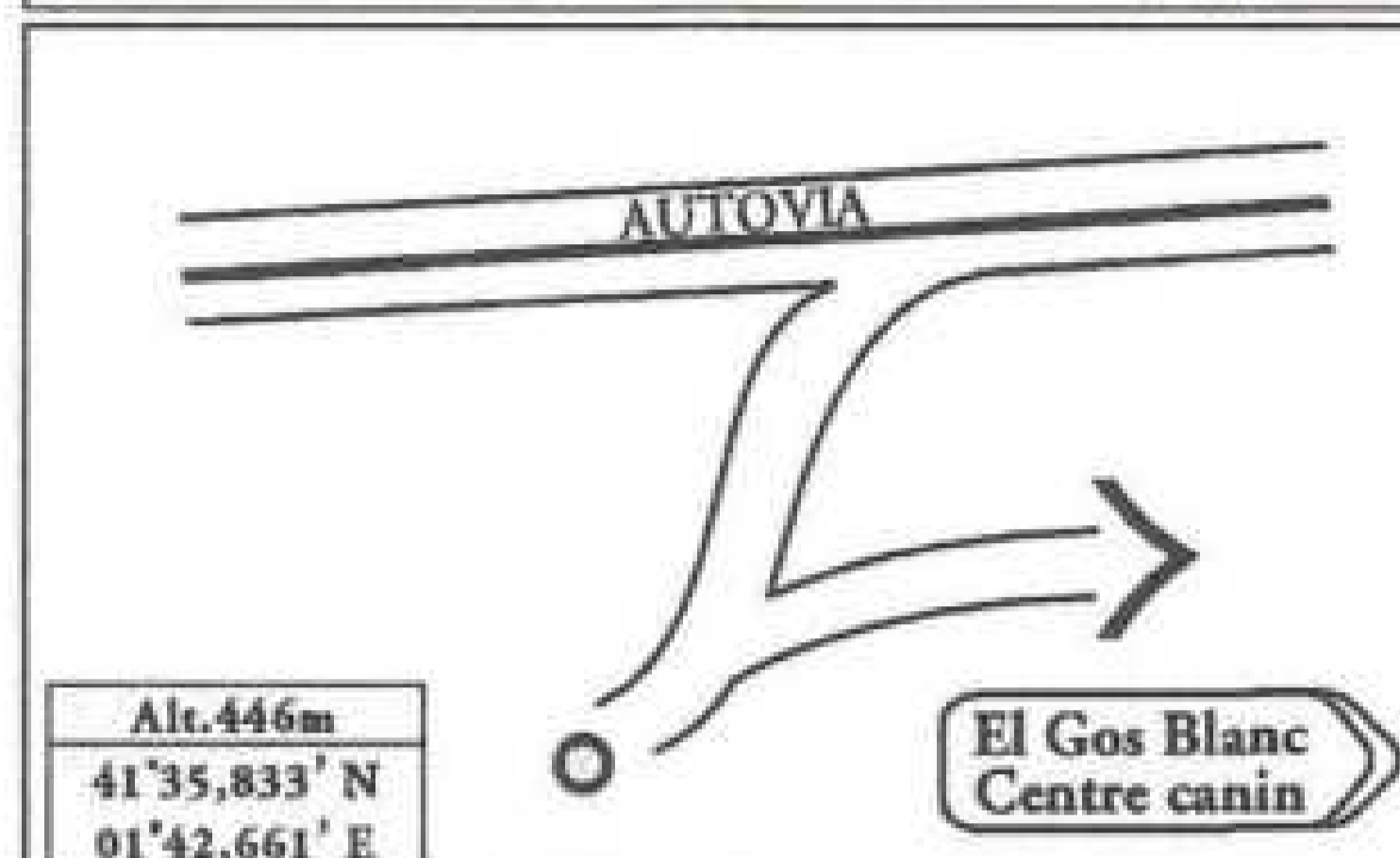
Km Piste : 190  
Km Route : 160  
Km Total : 350



001

0,00  
- 0 -

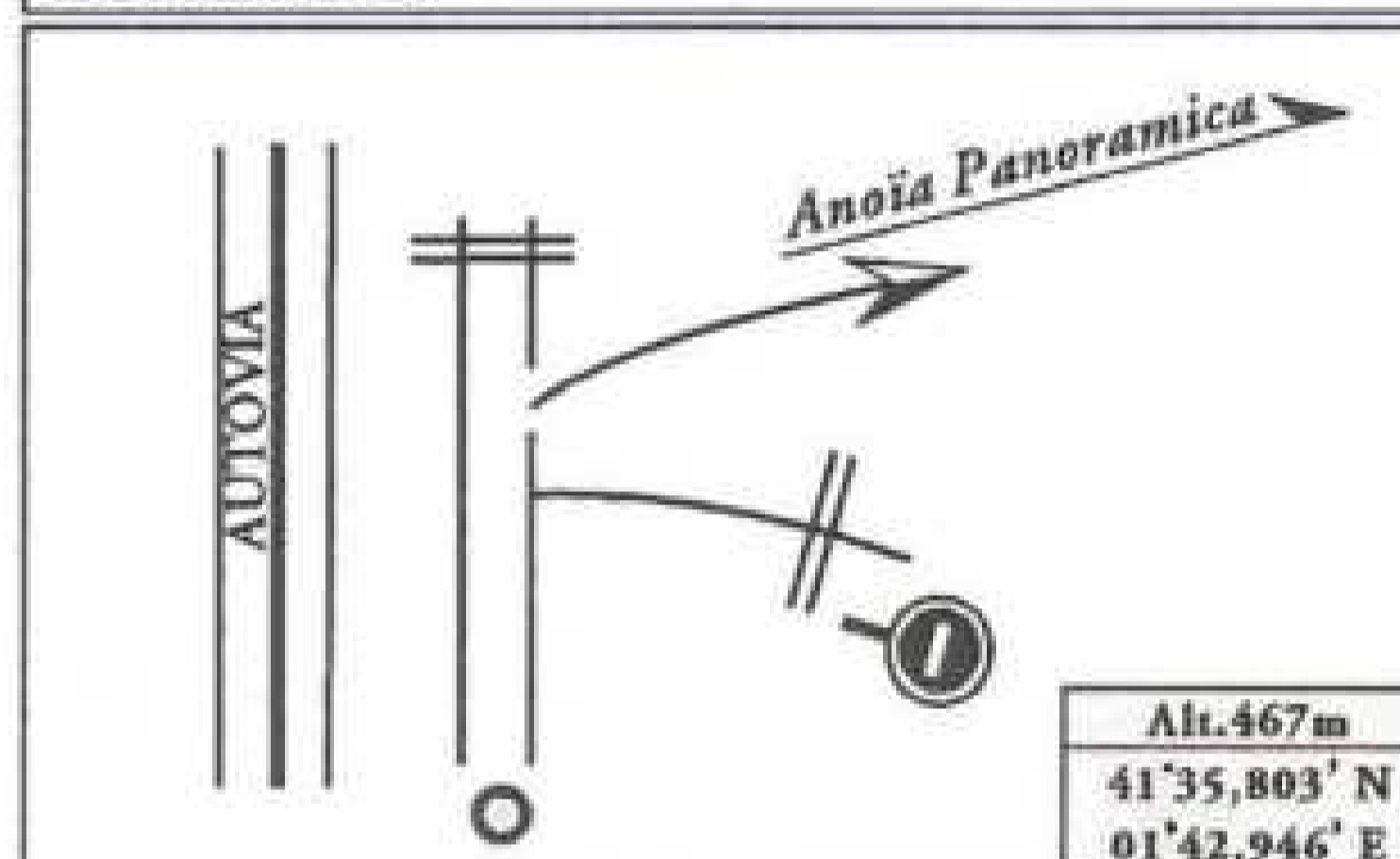
0,00  
- 0 -



002

0,13

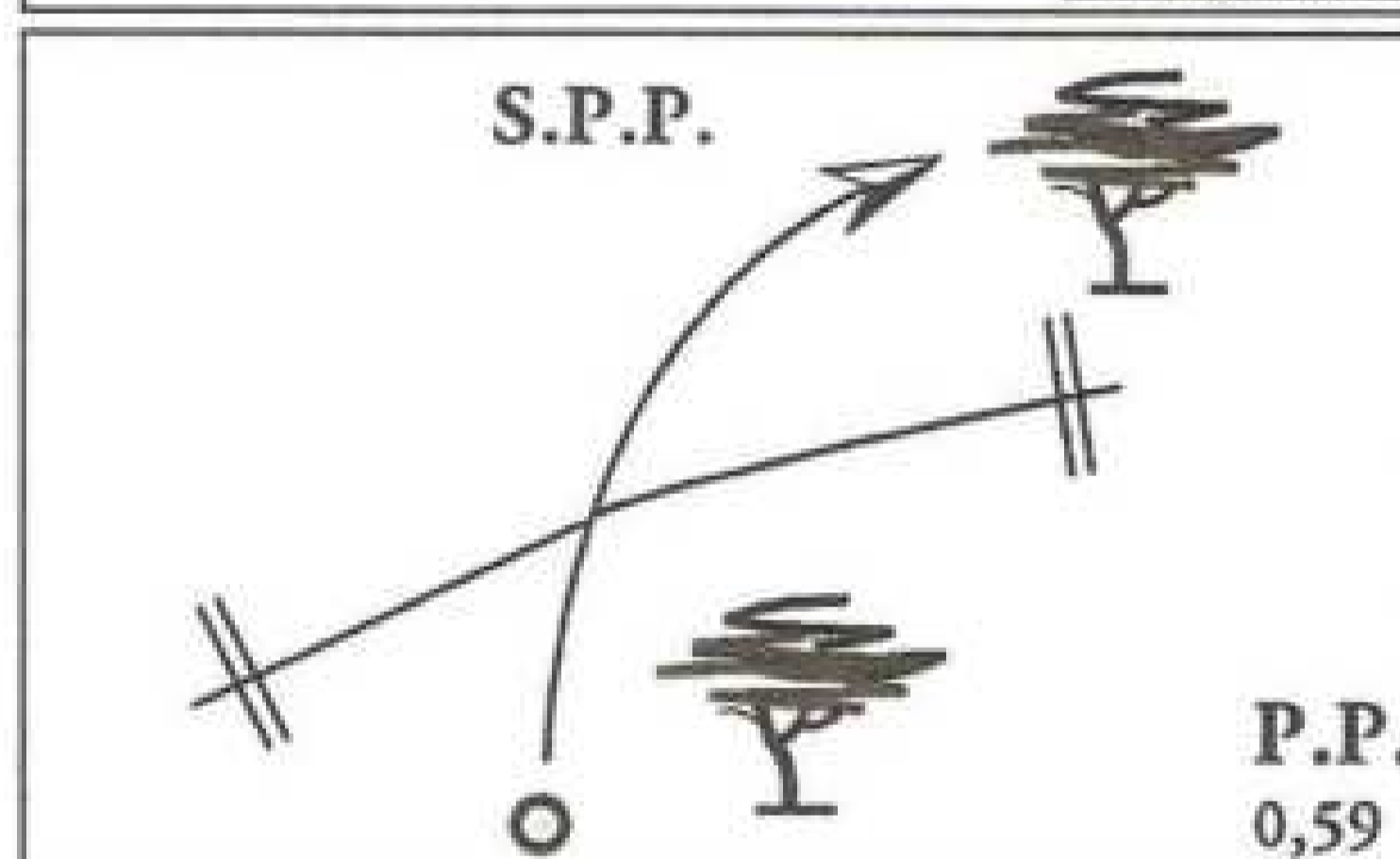
0,13



003

0,40

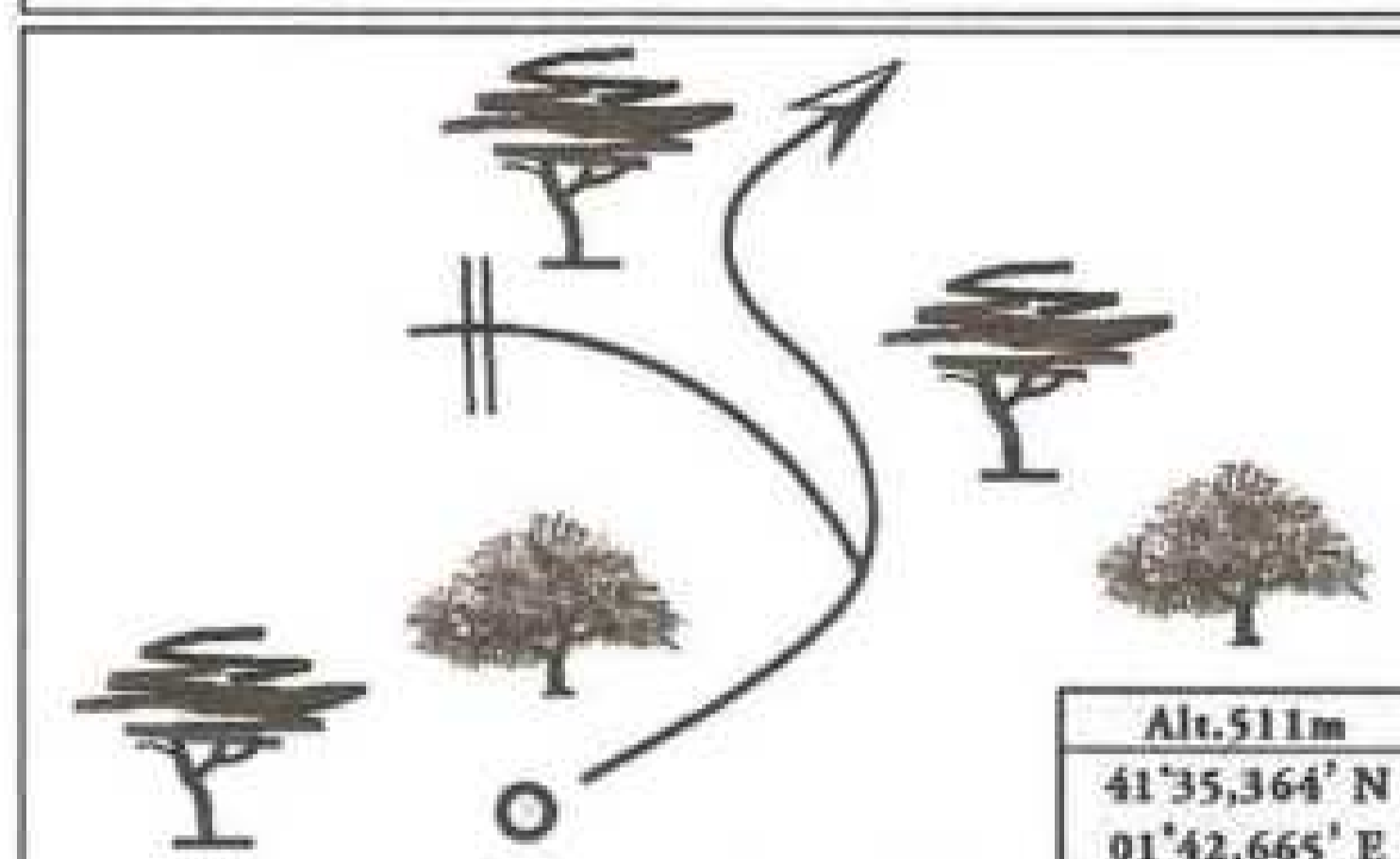
0,53



004

-

-



005

1,45

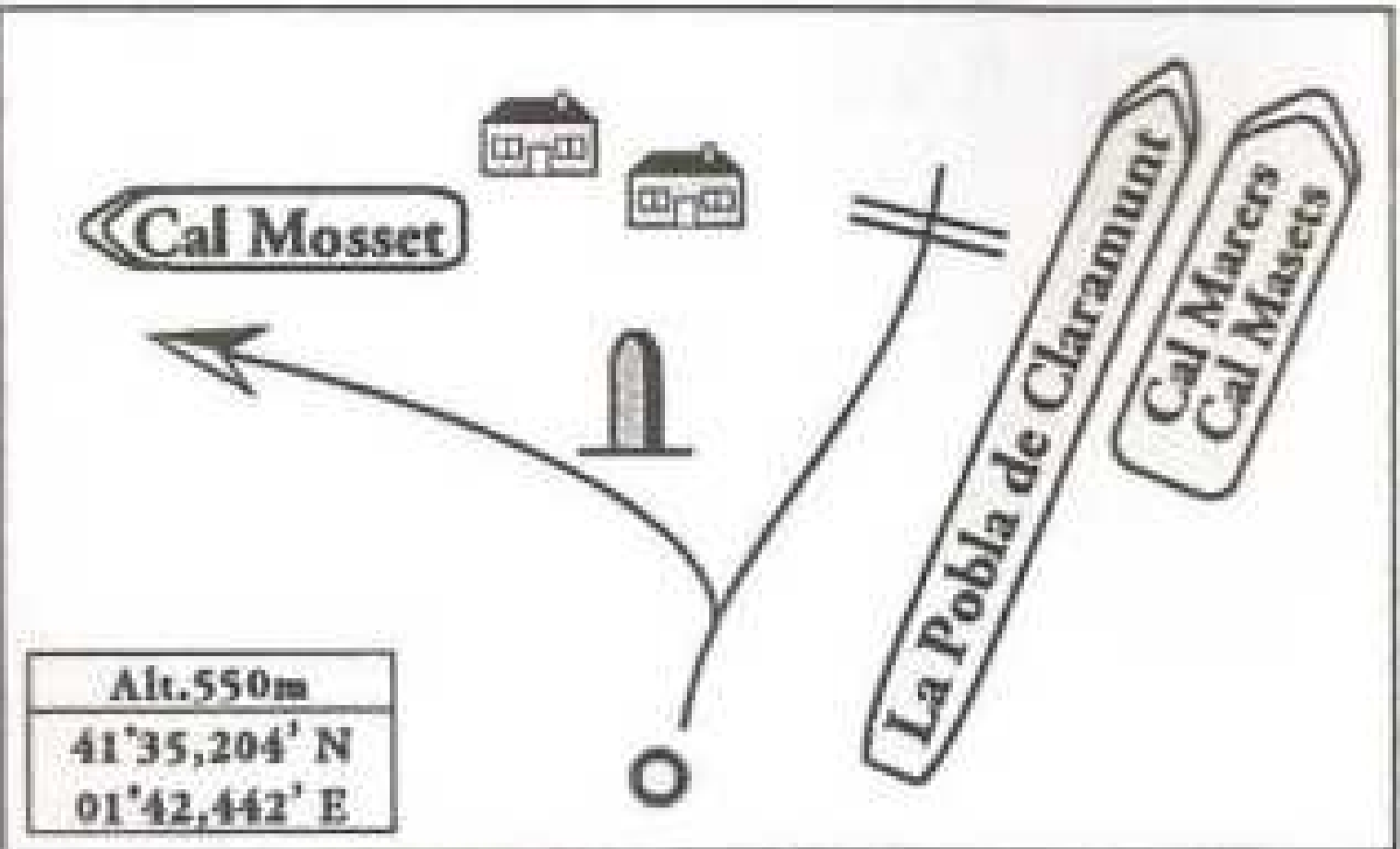
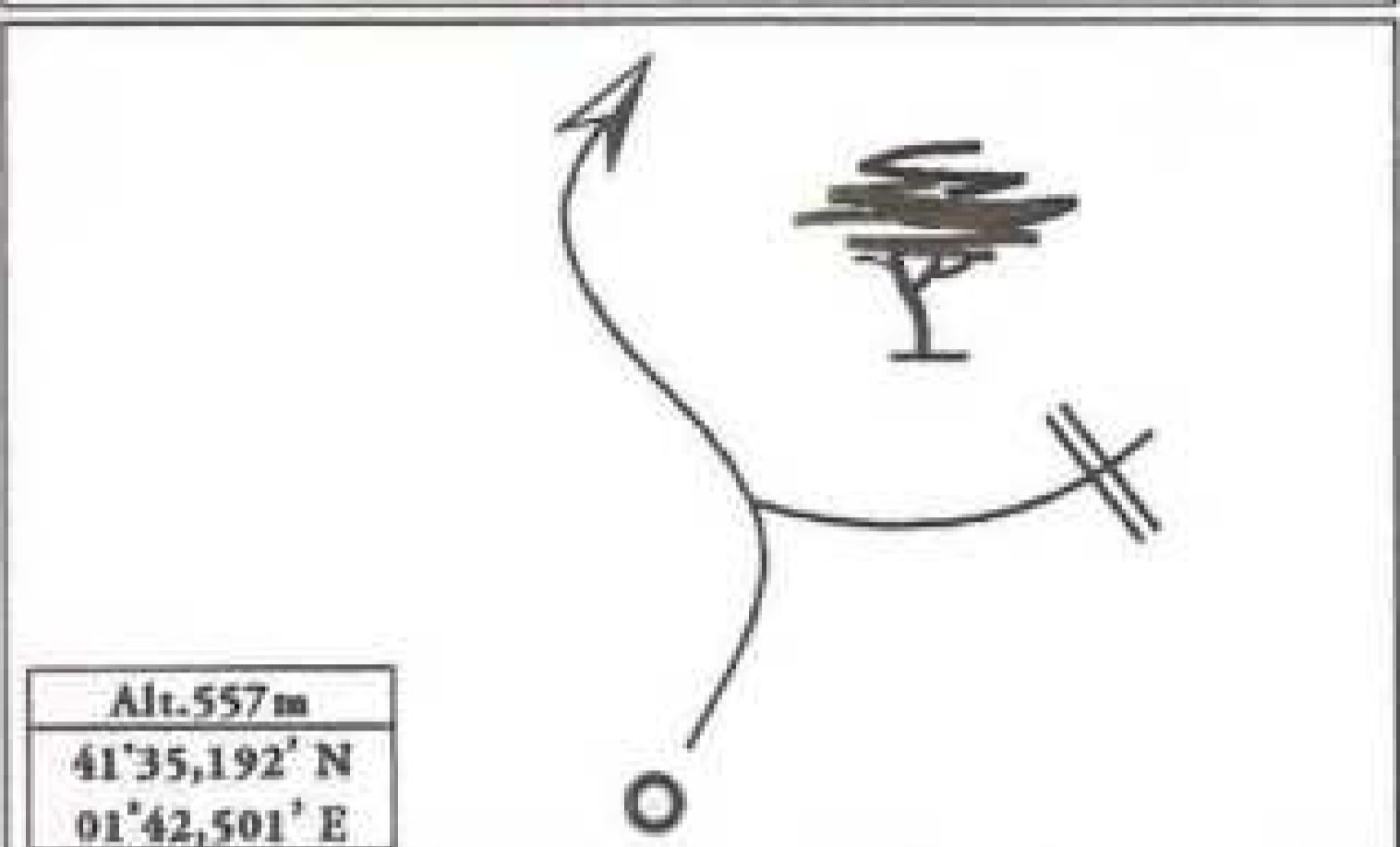
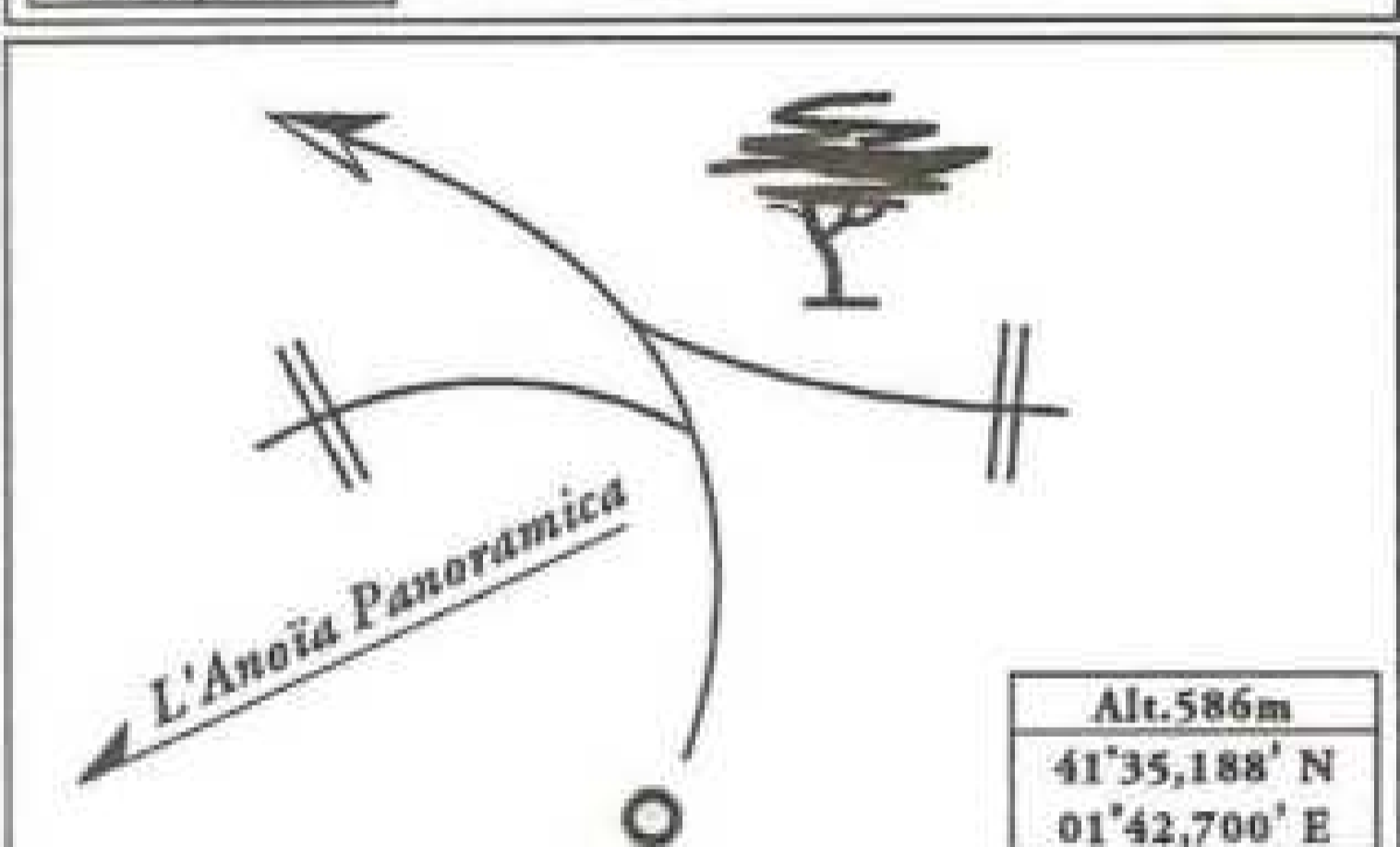
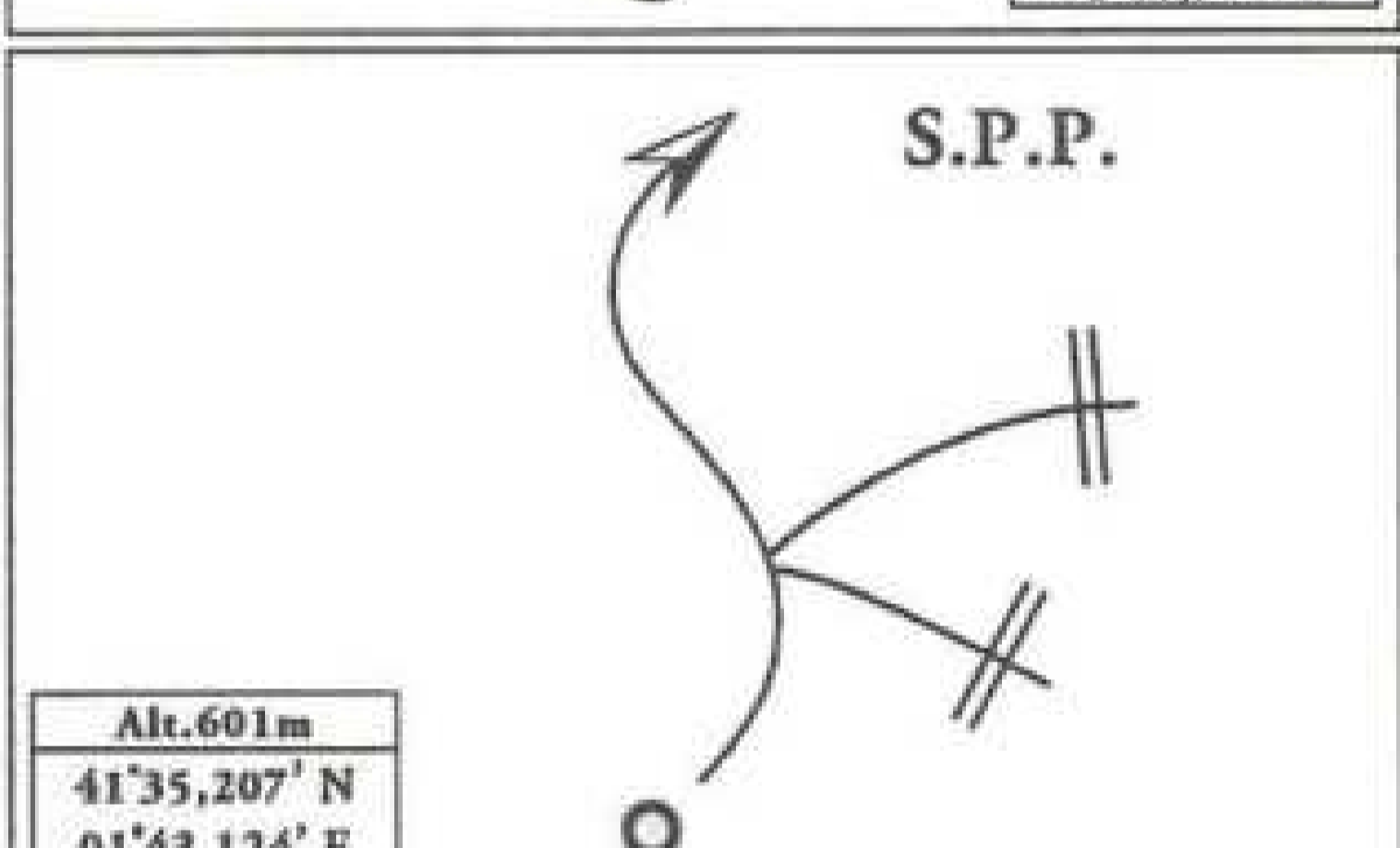
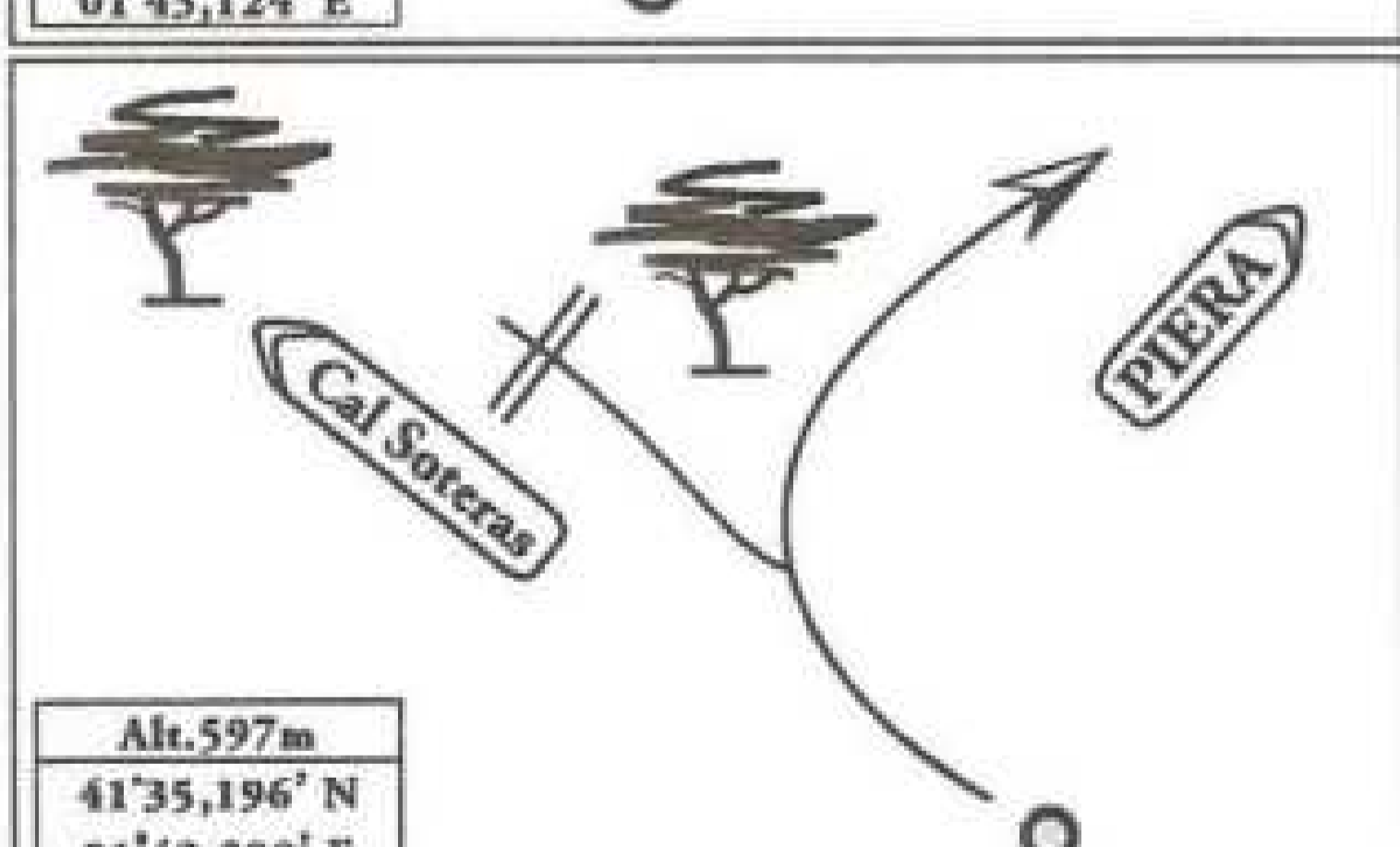
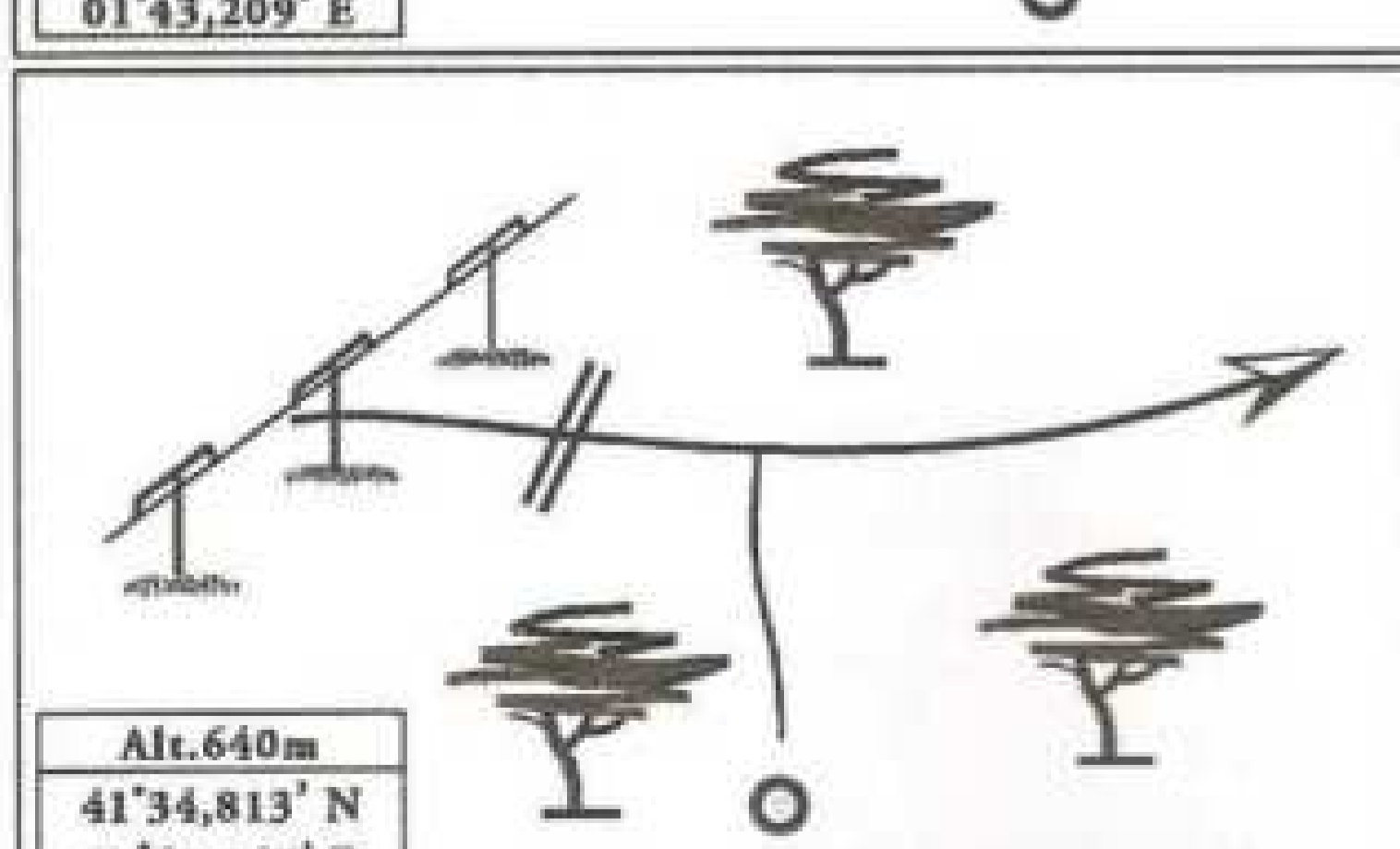
1,98

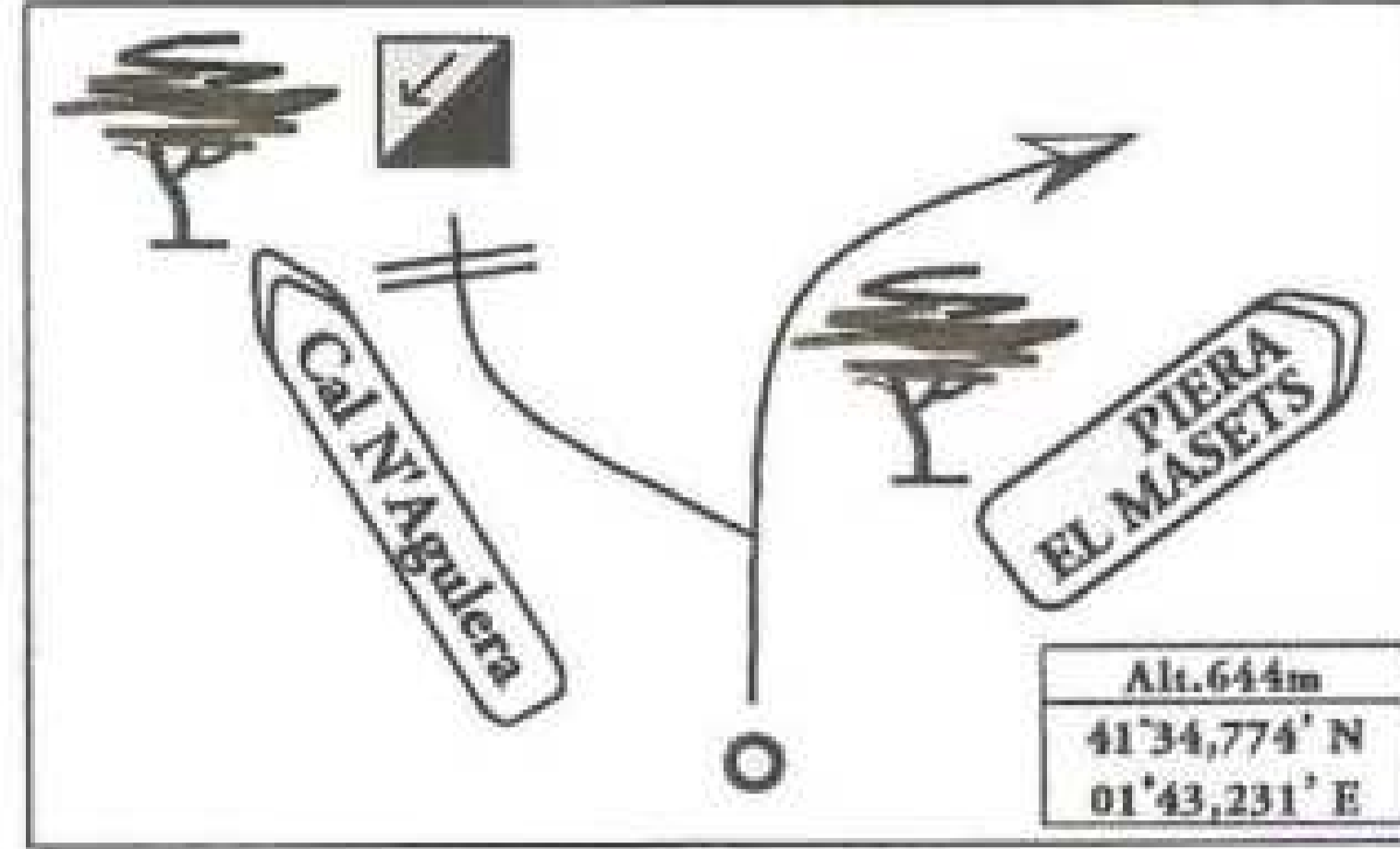
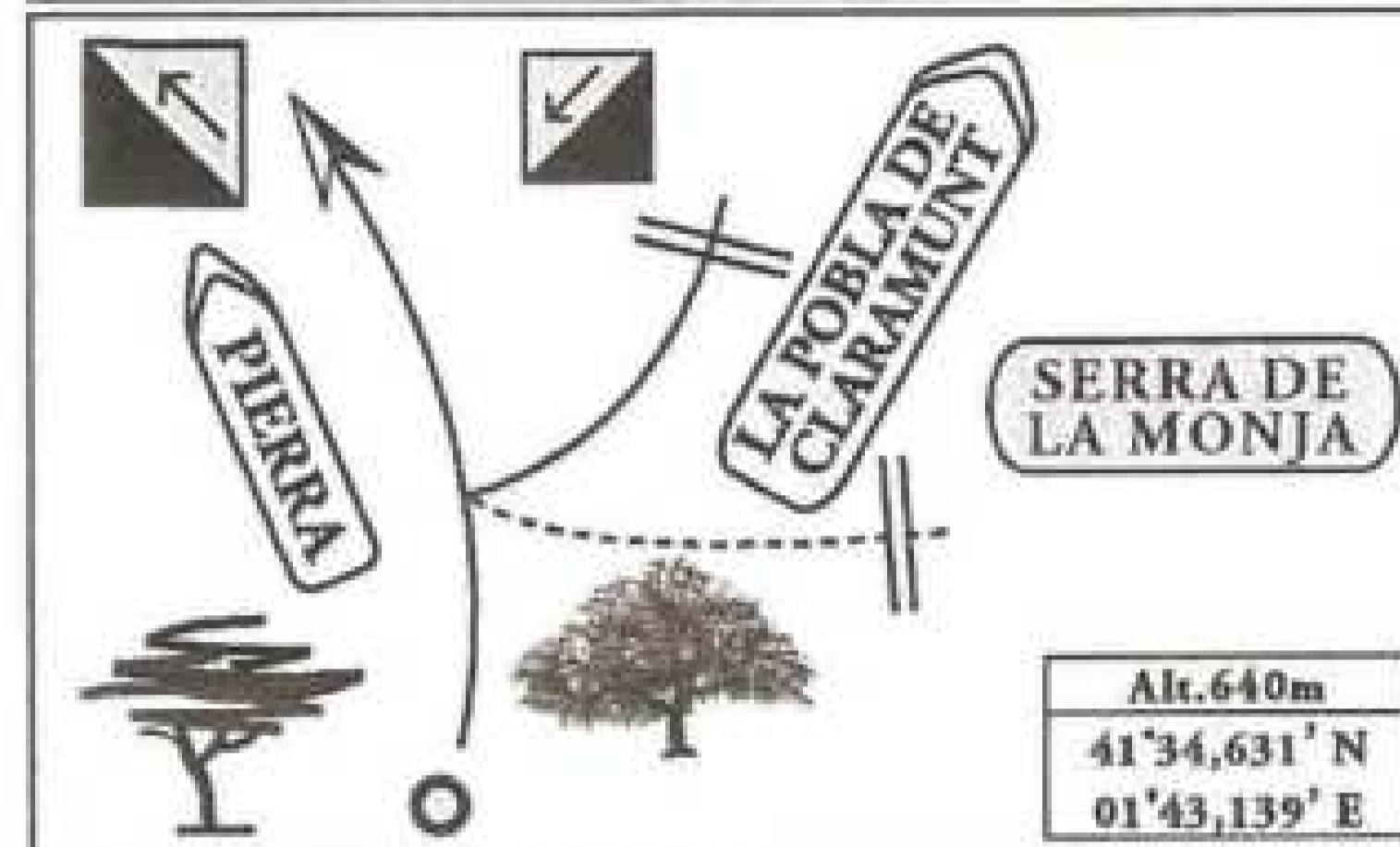
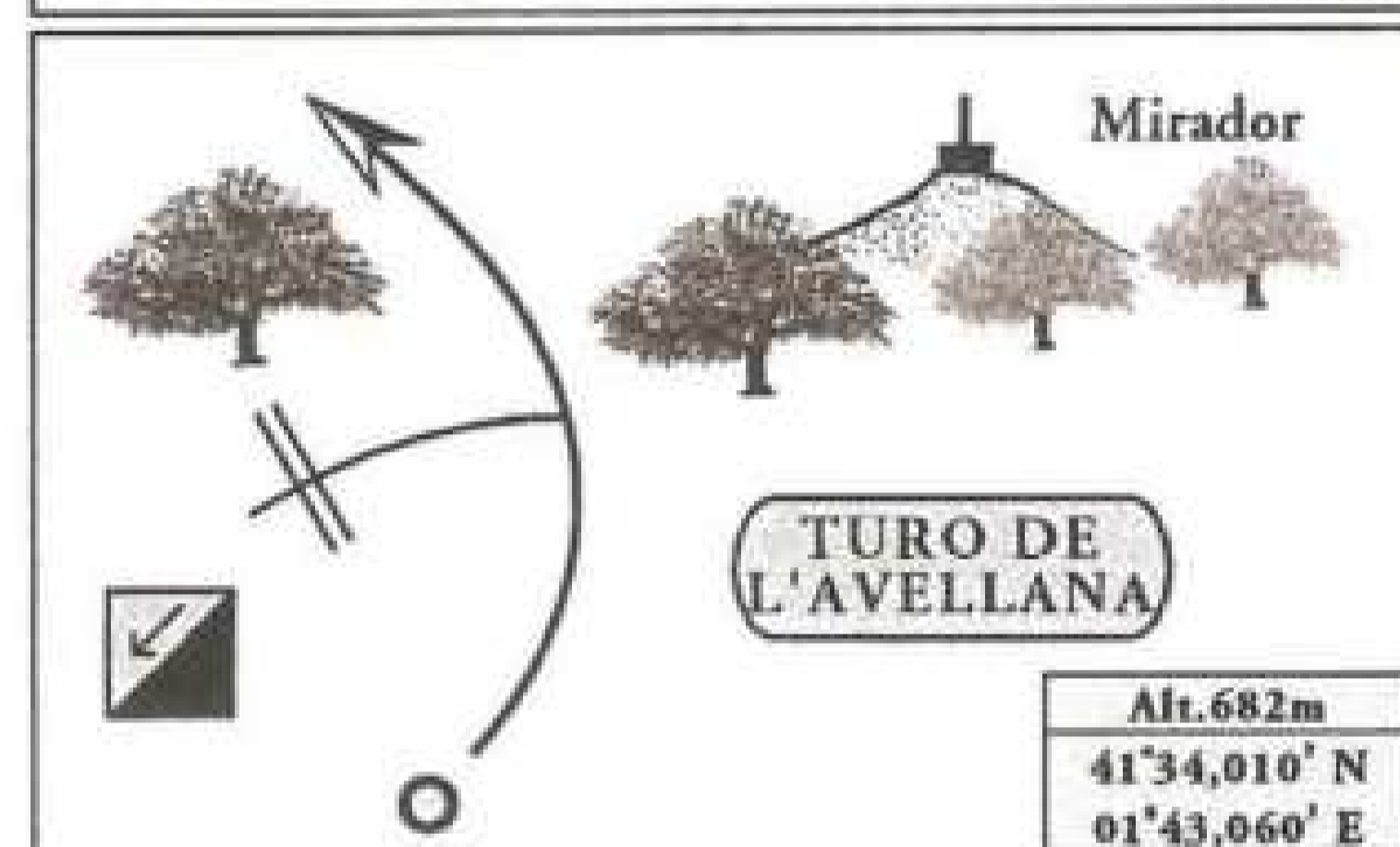
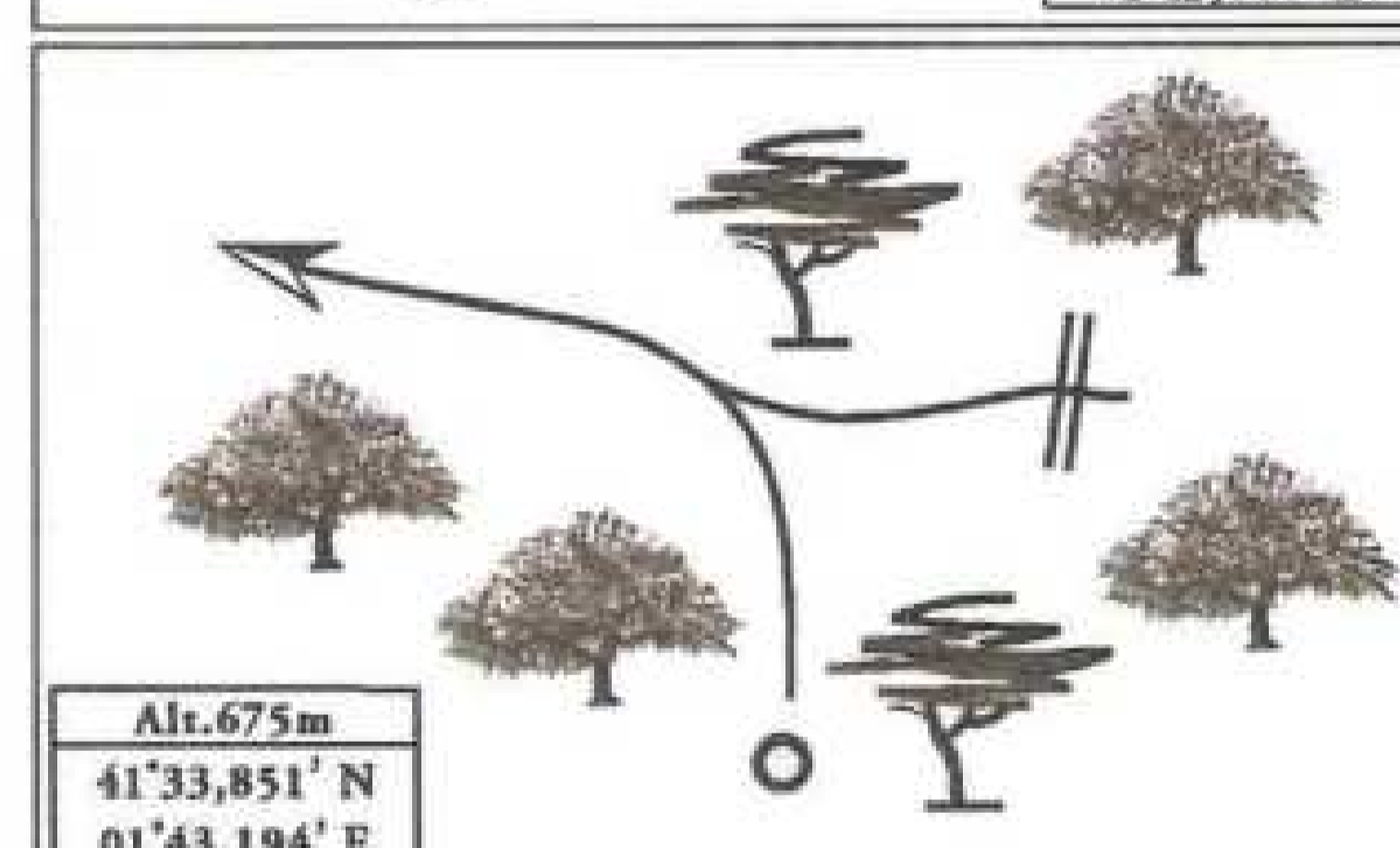
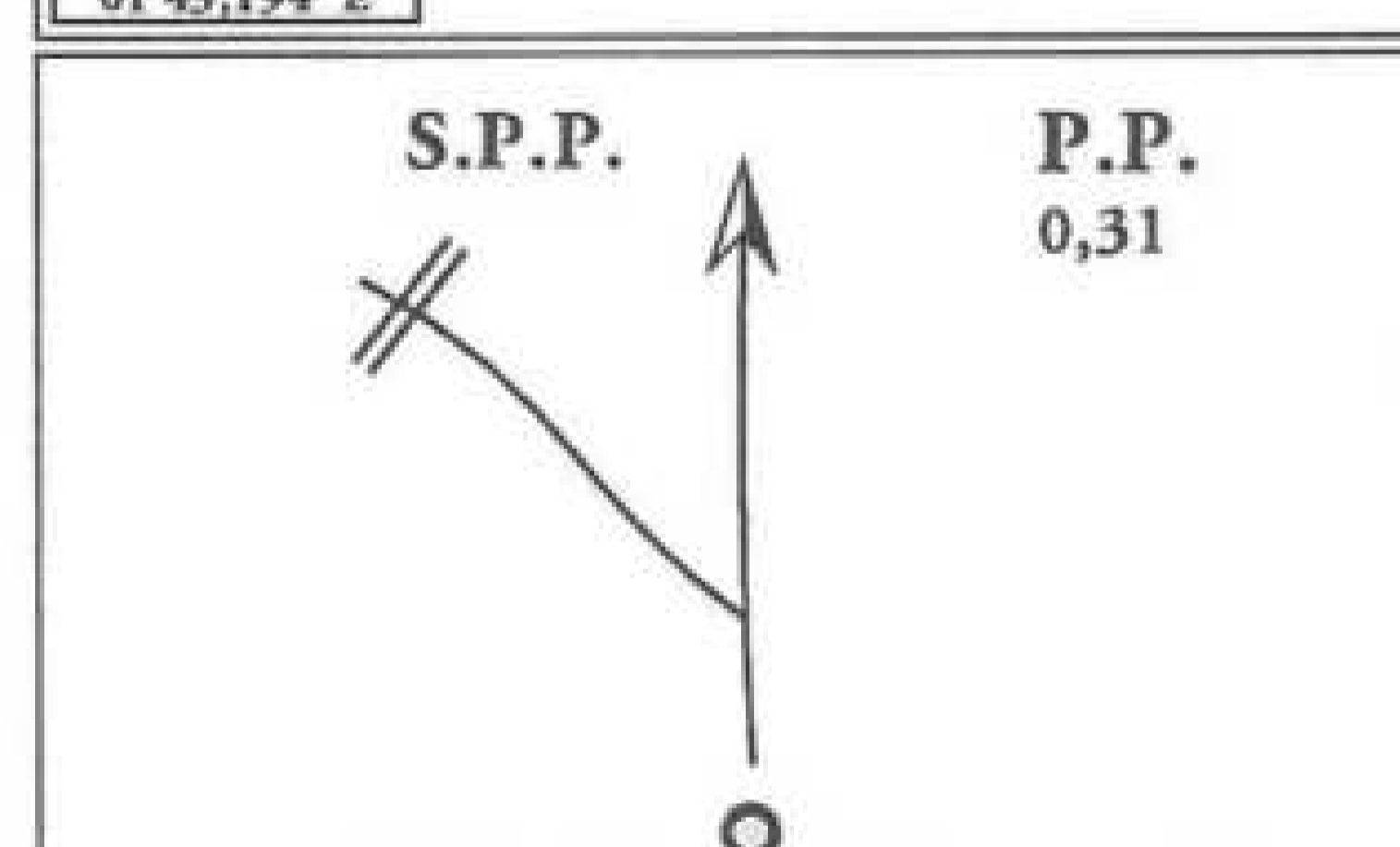
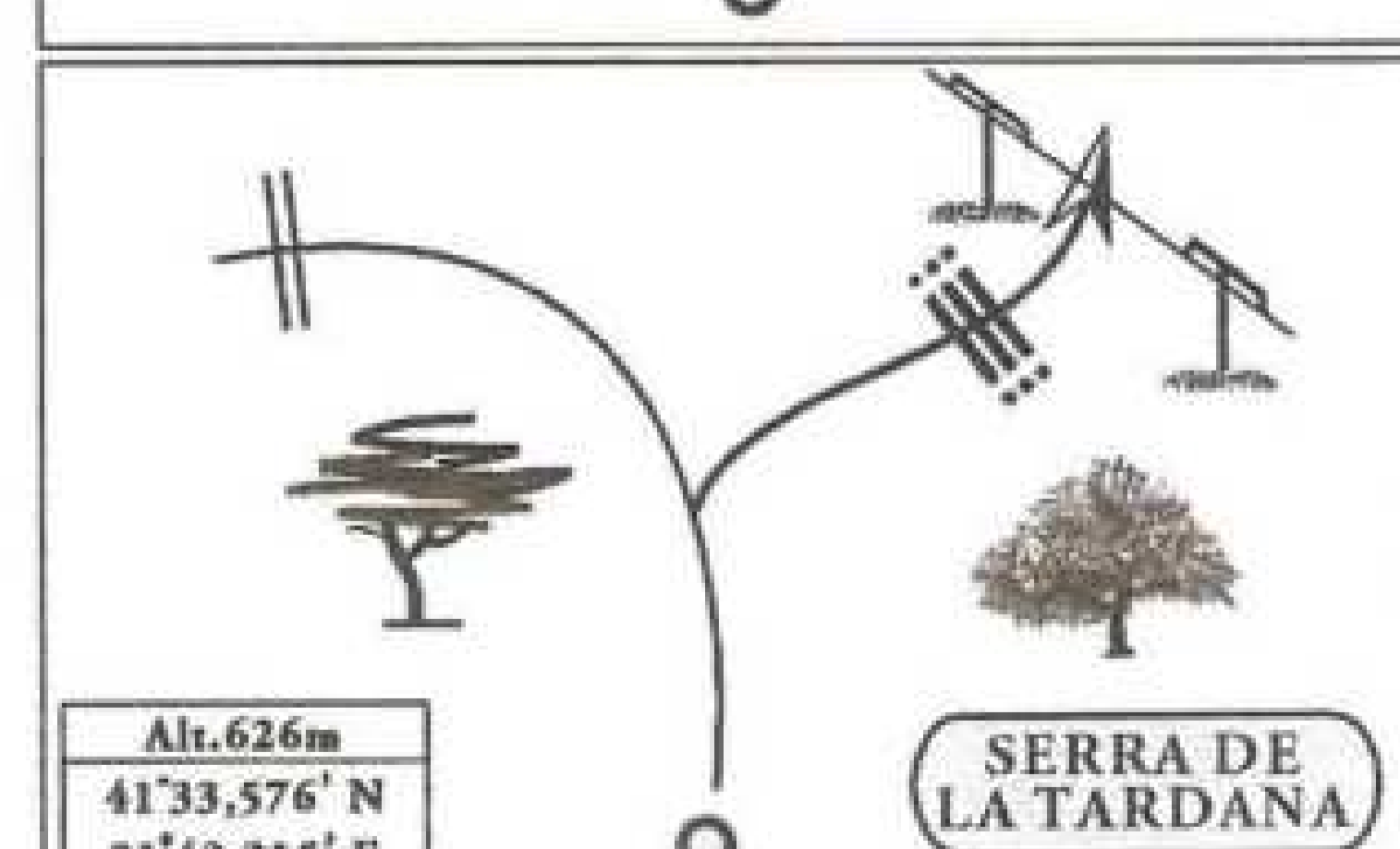


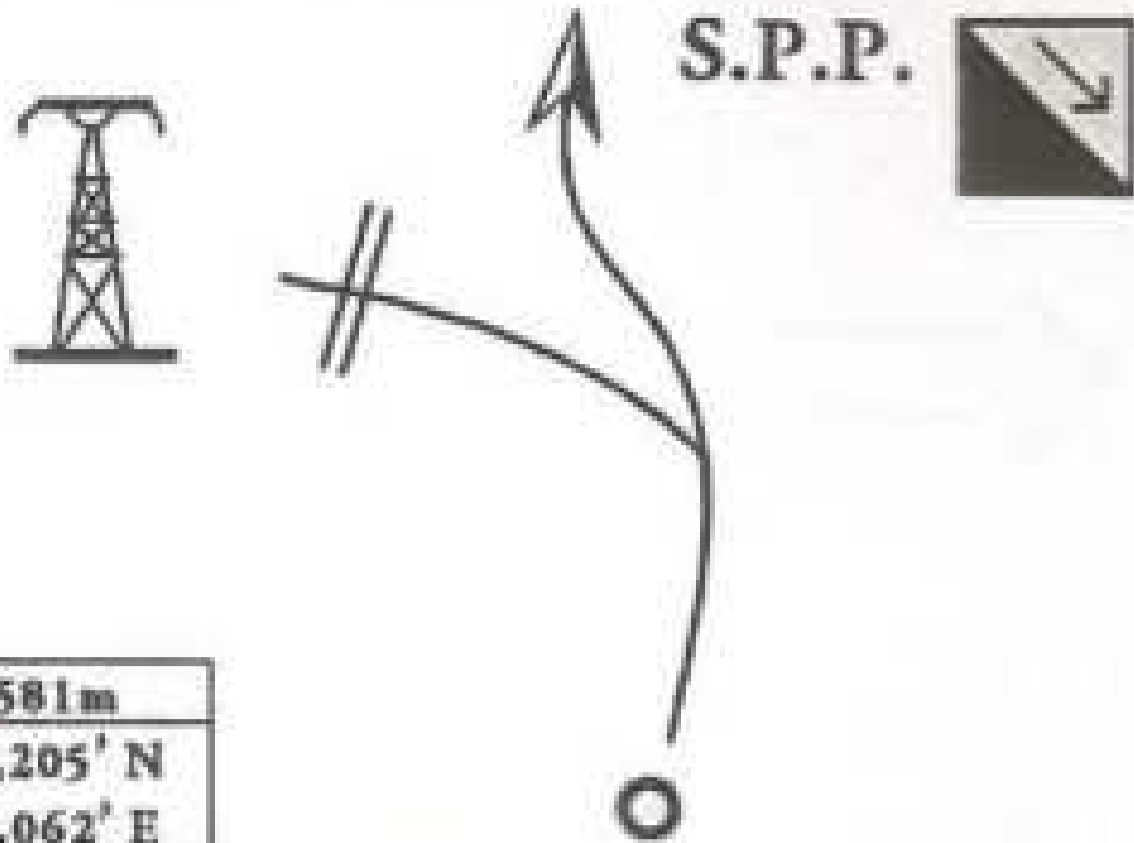
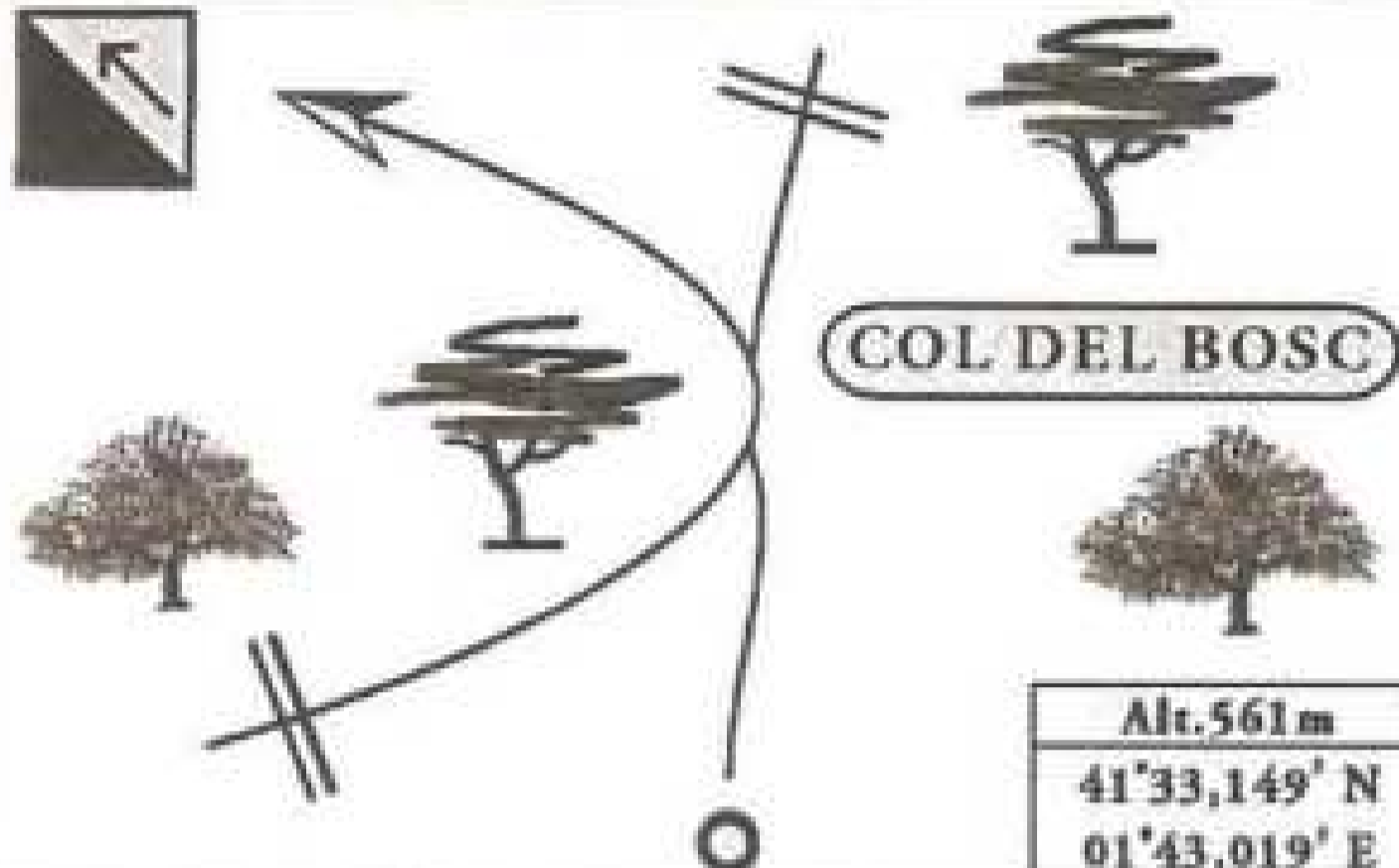
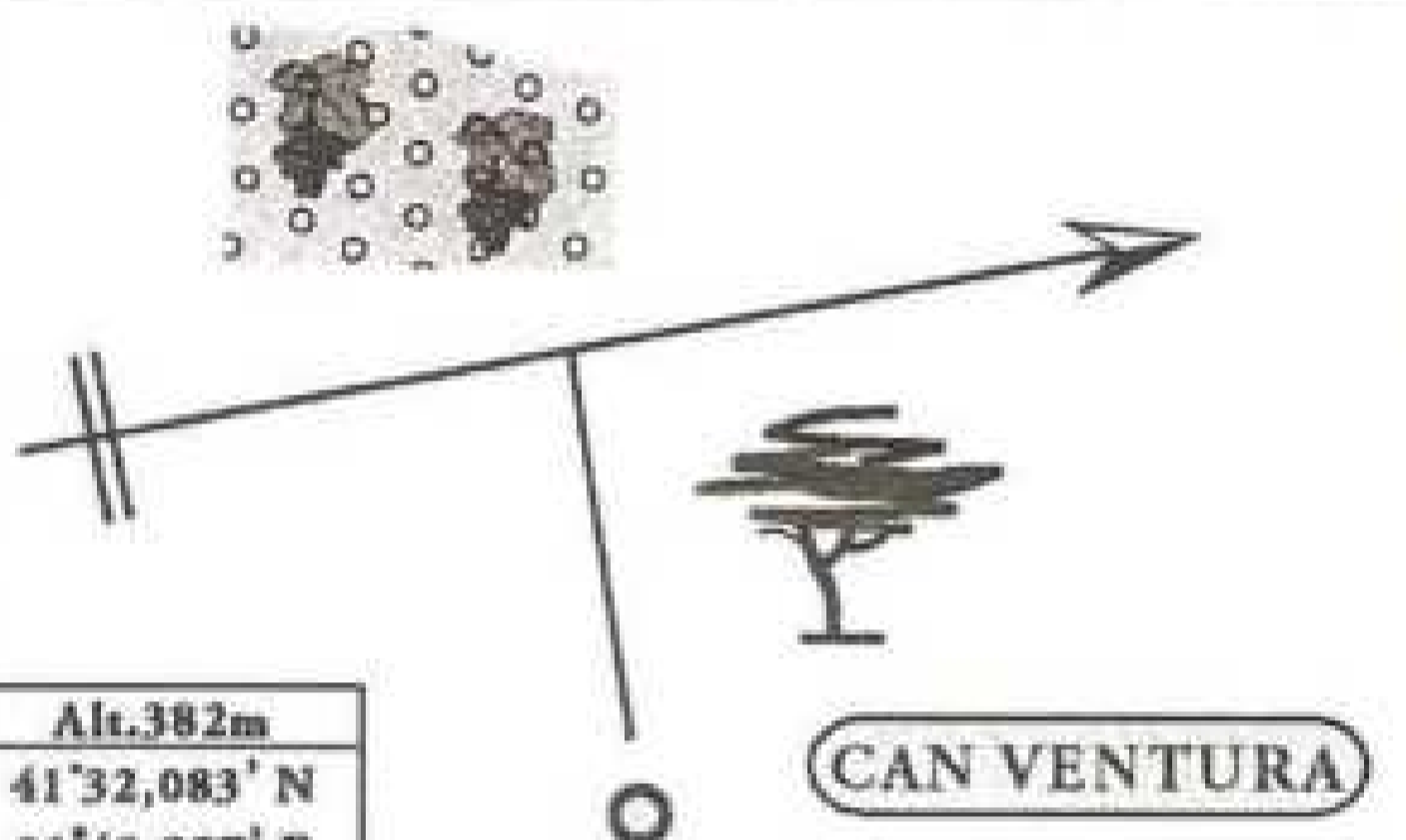

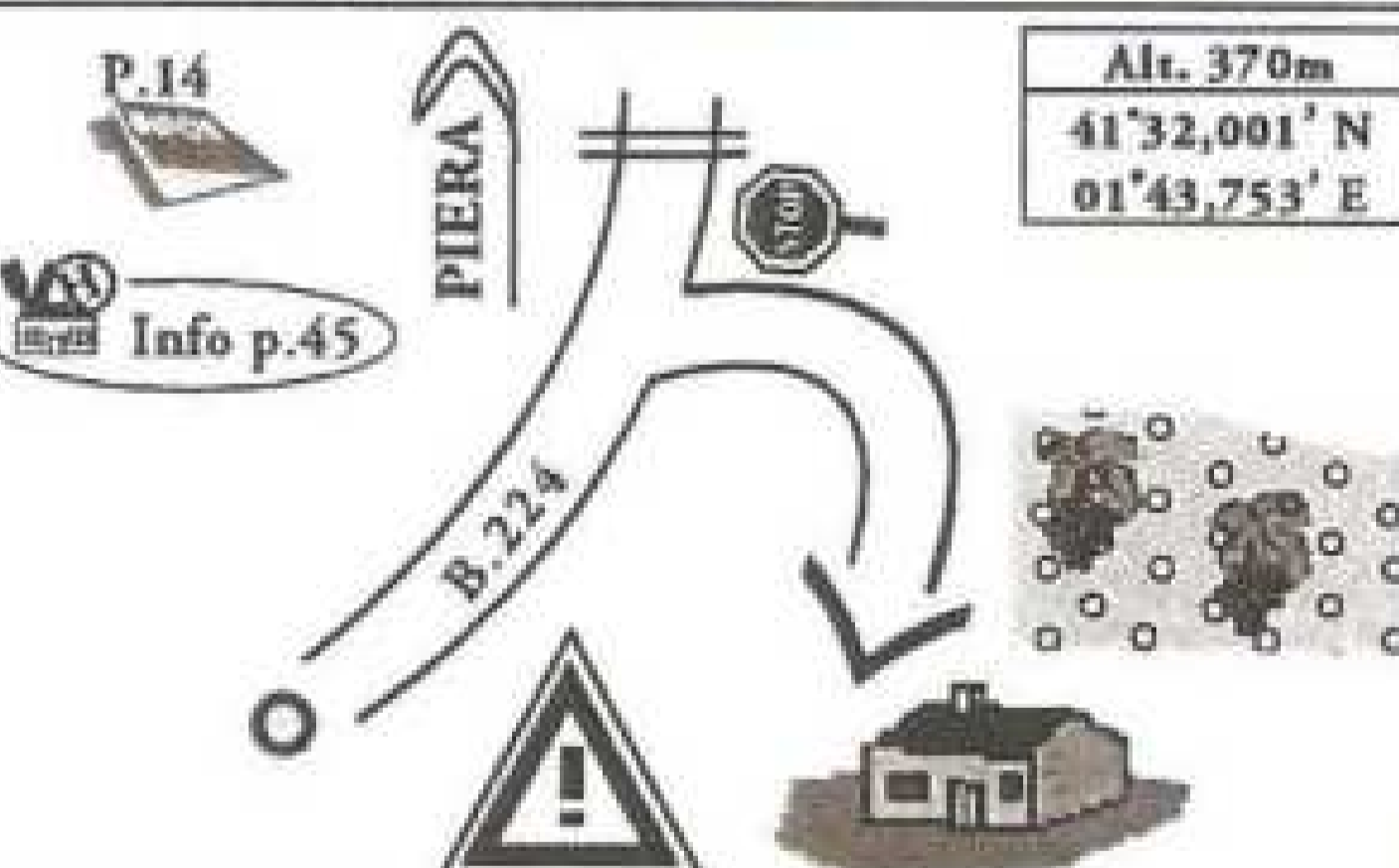
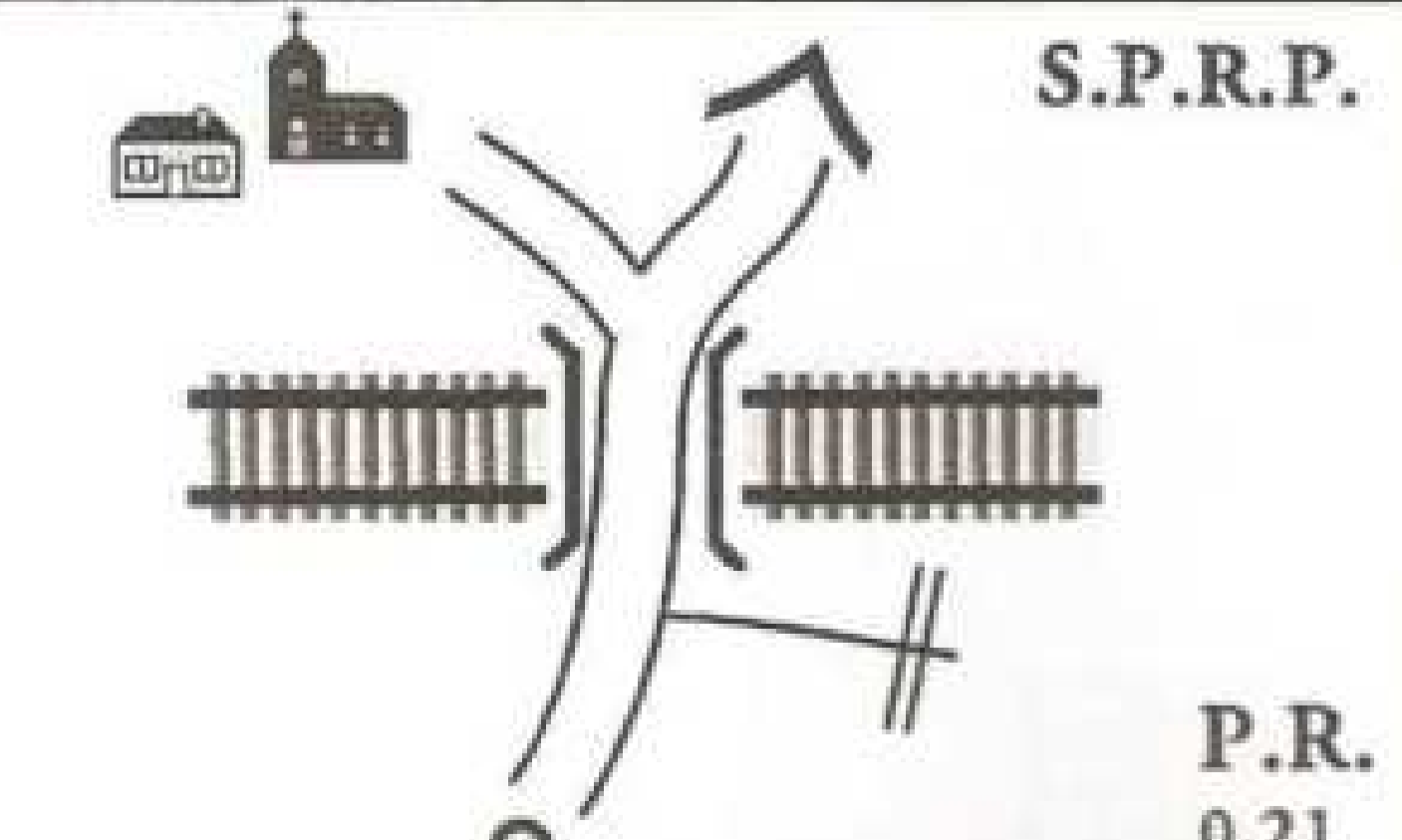
006

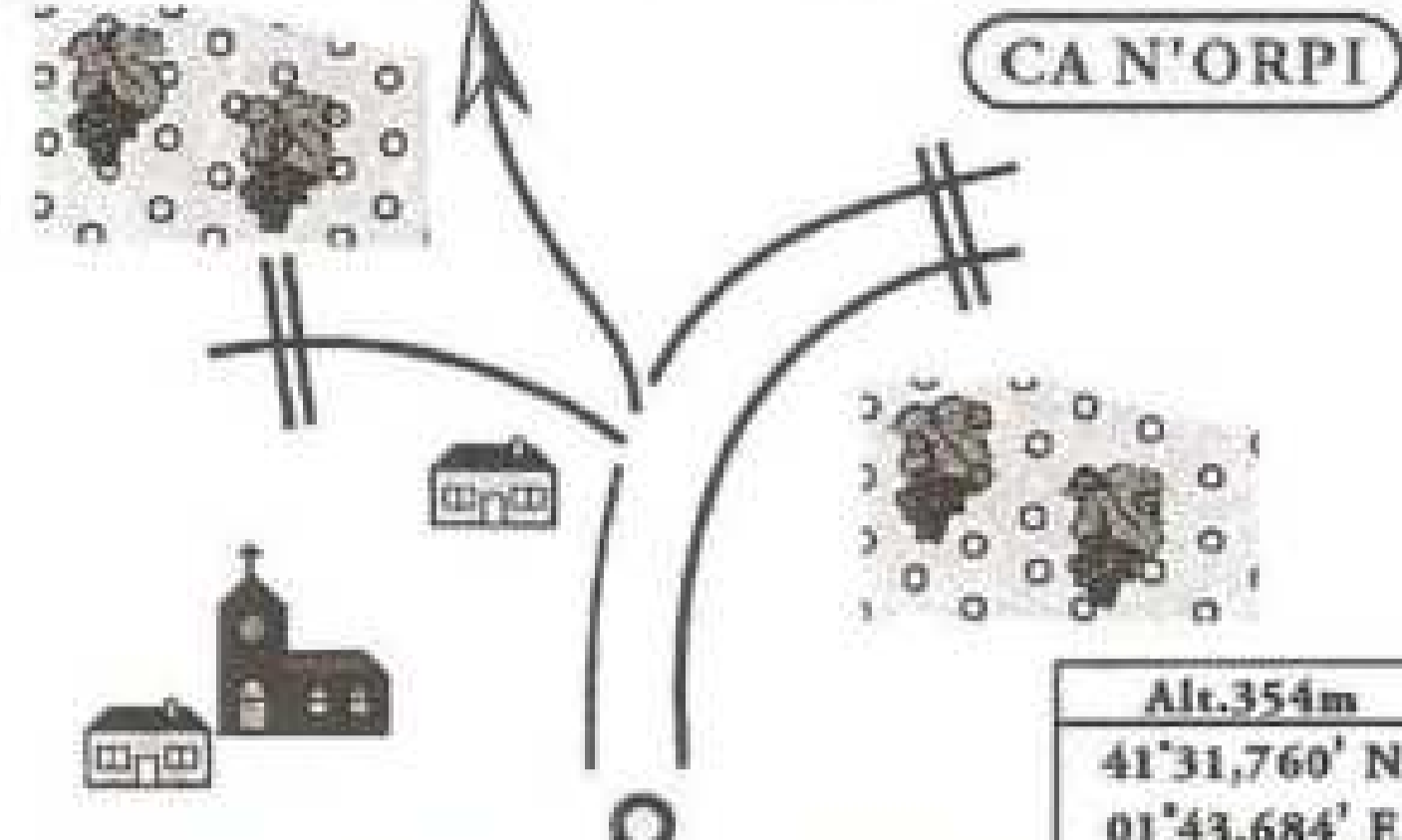
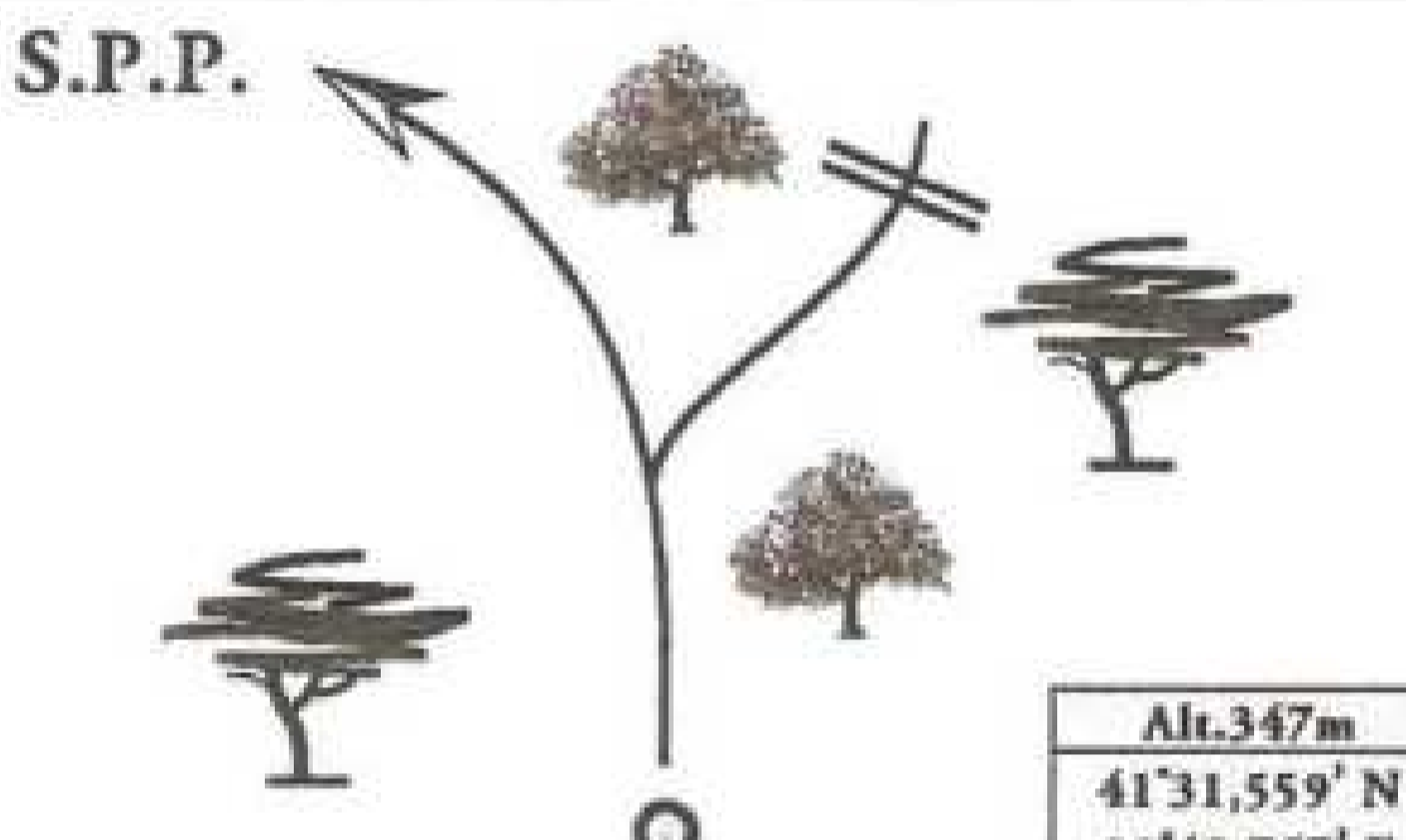
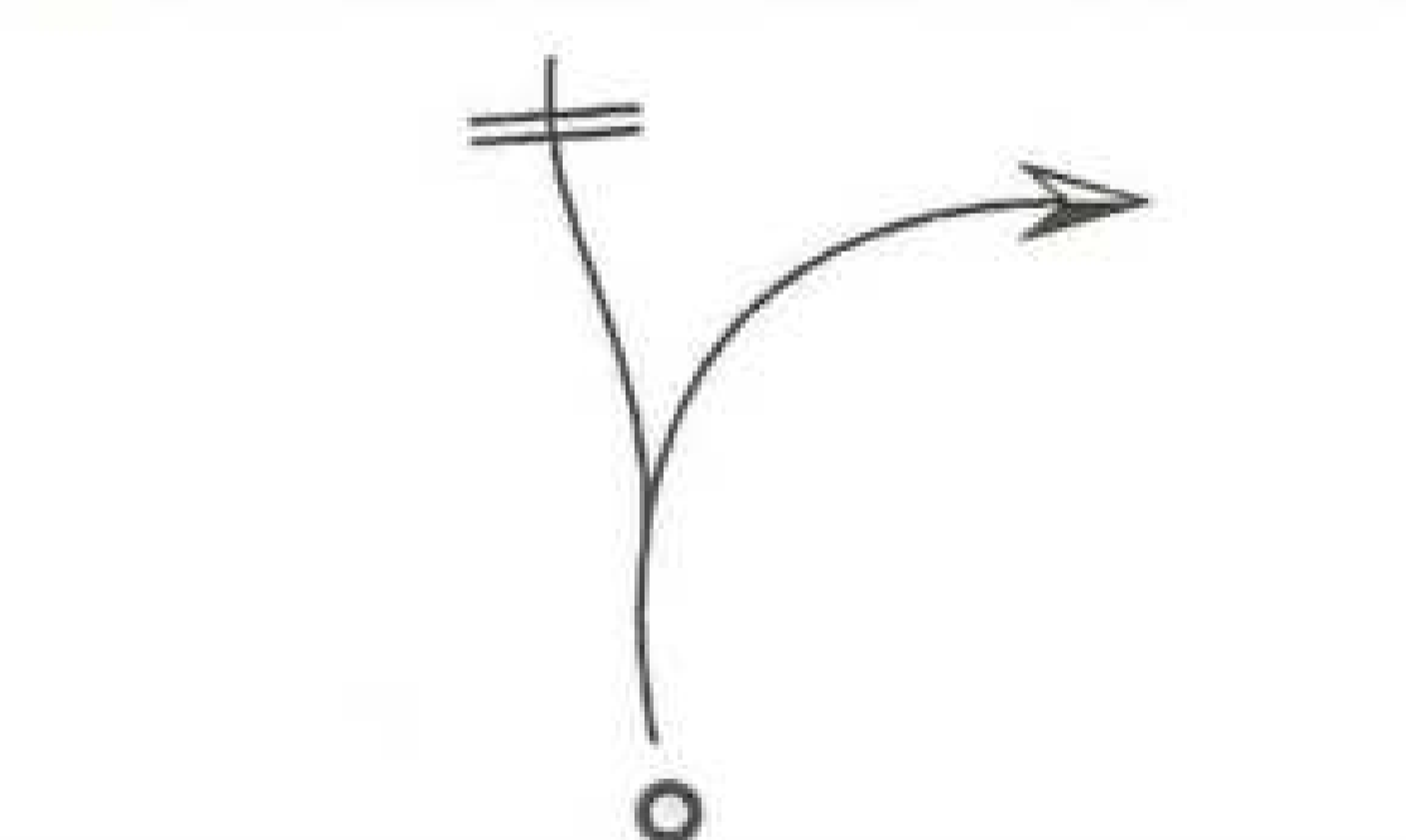
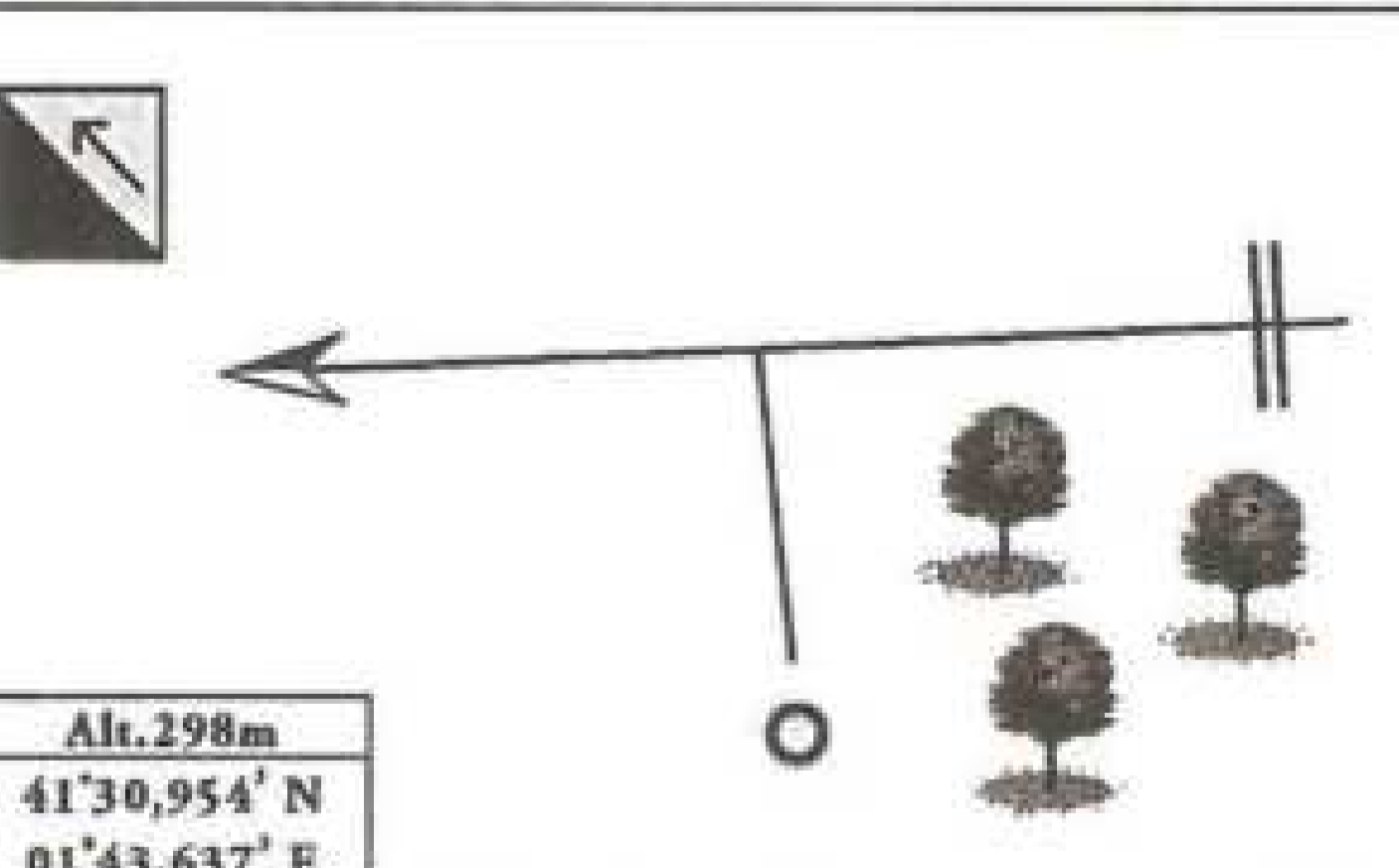
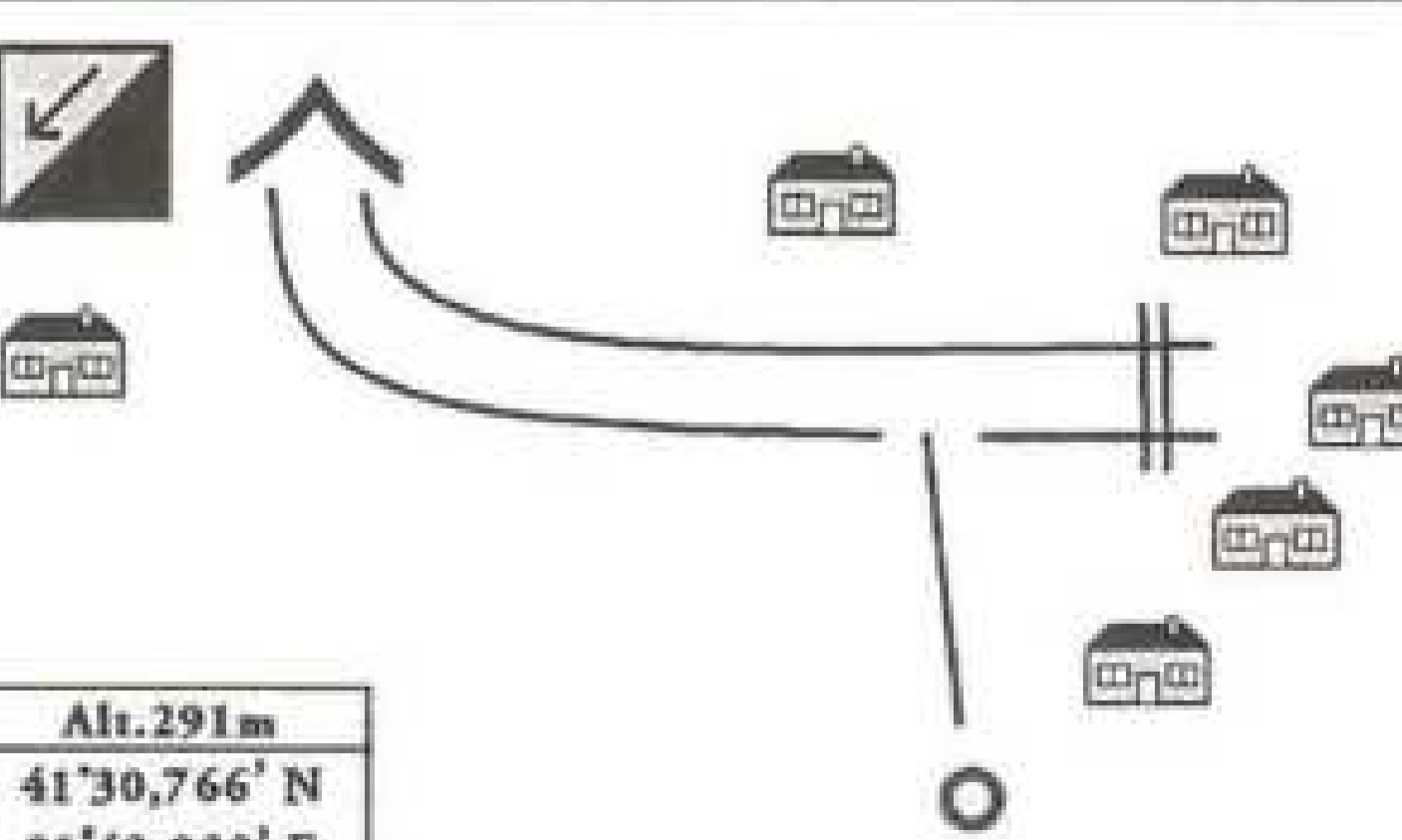
0,48

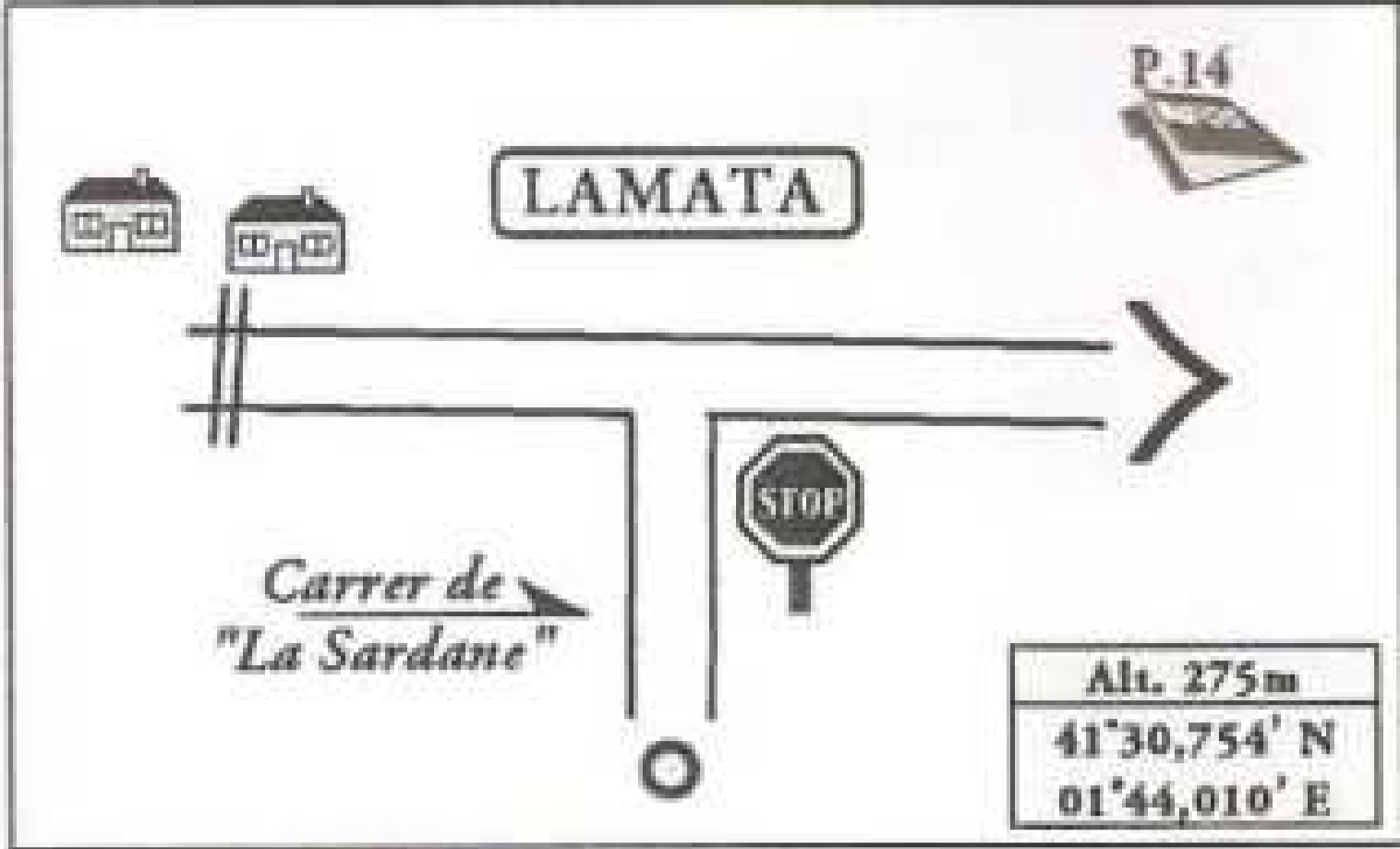
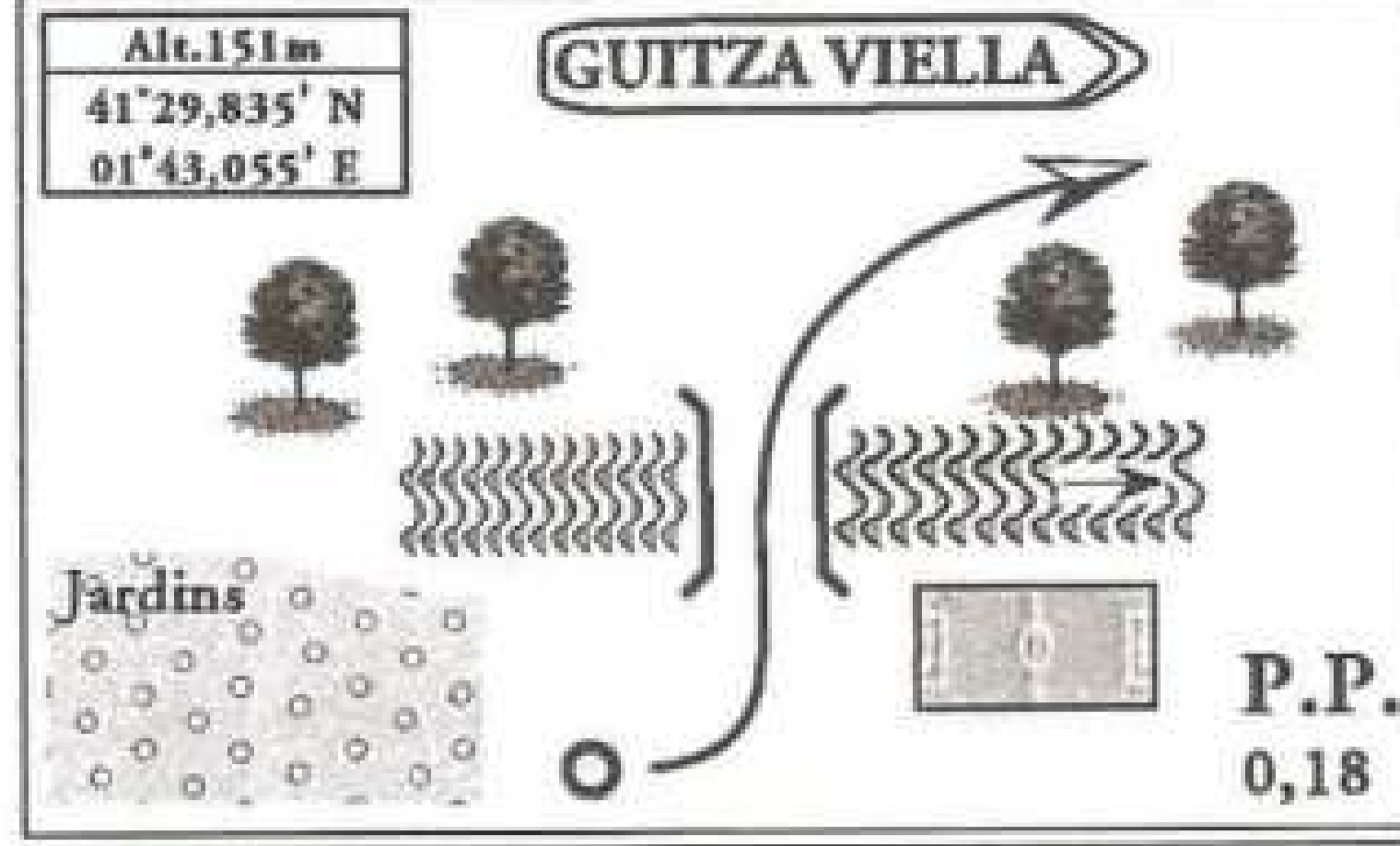
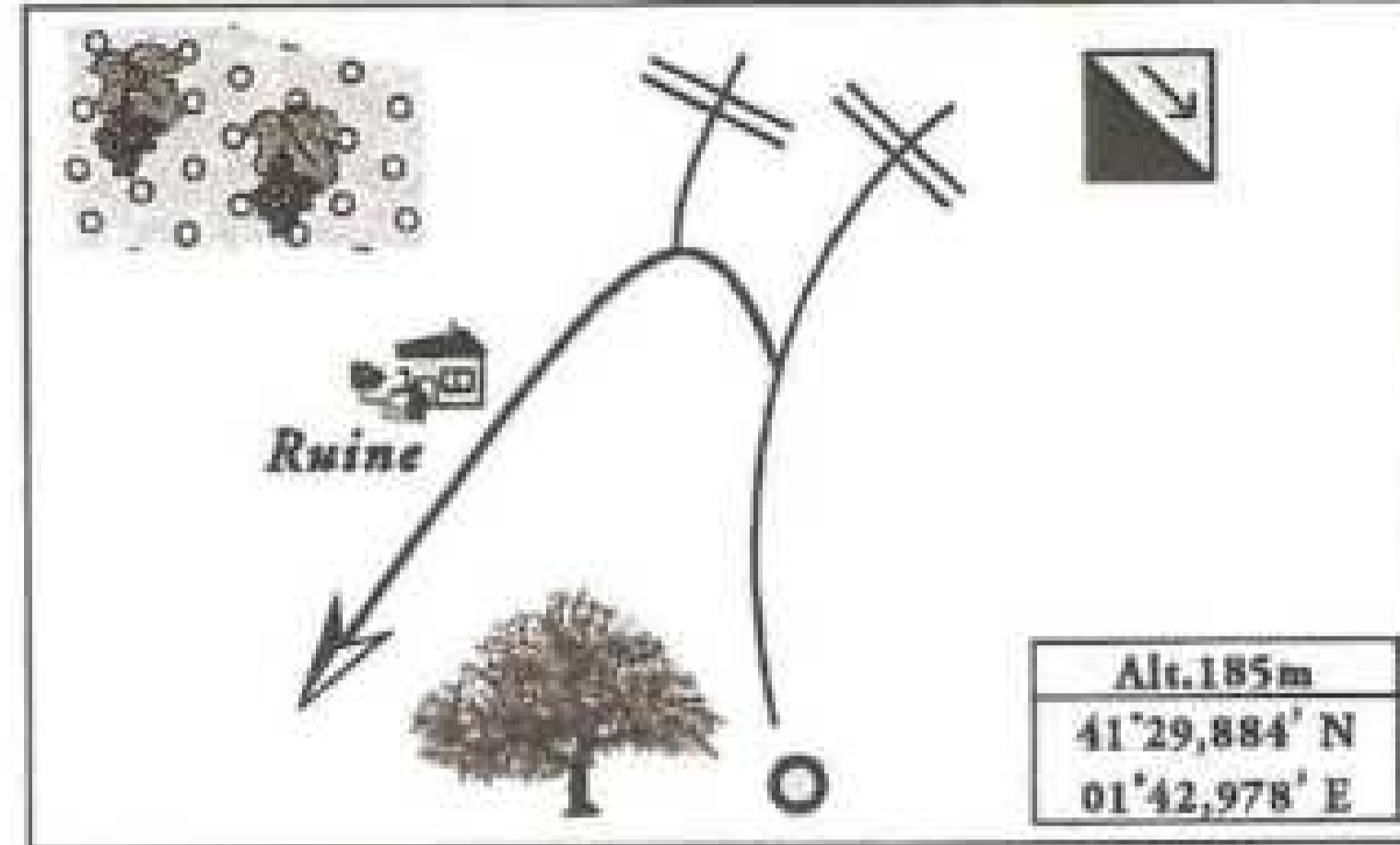

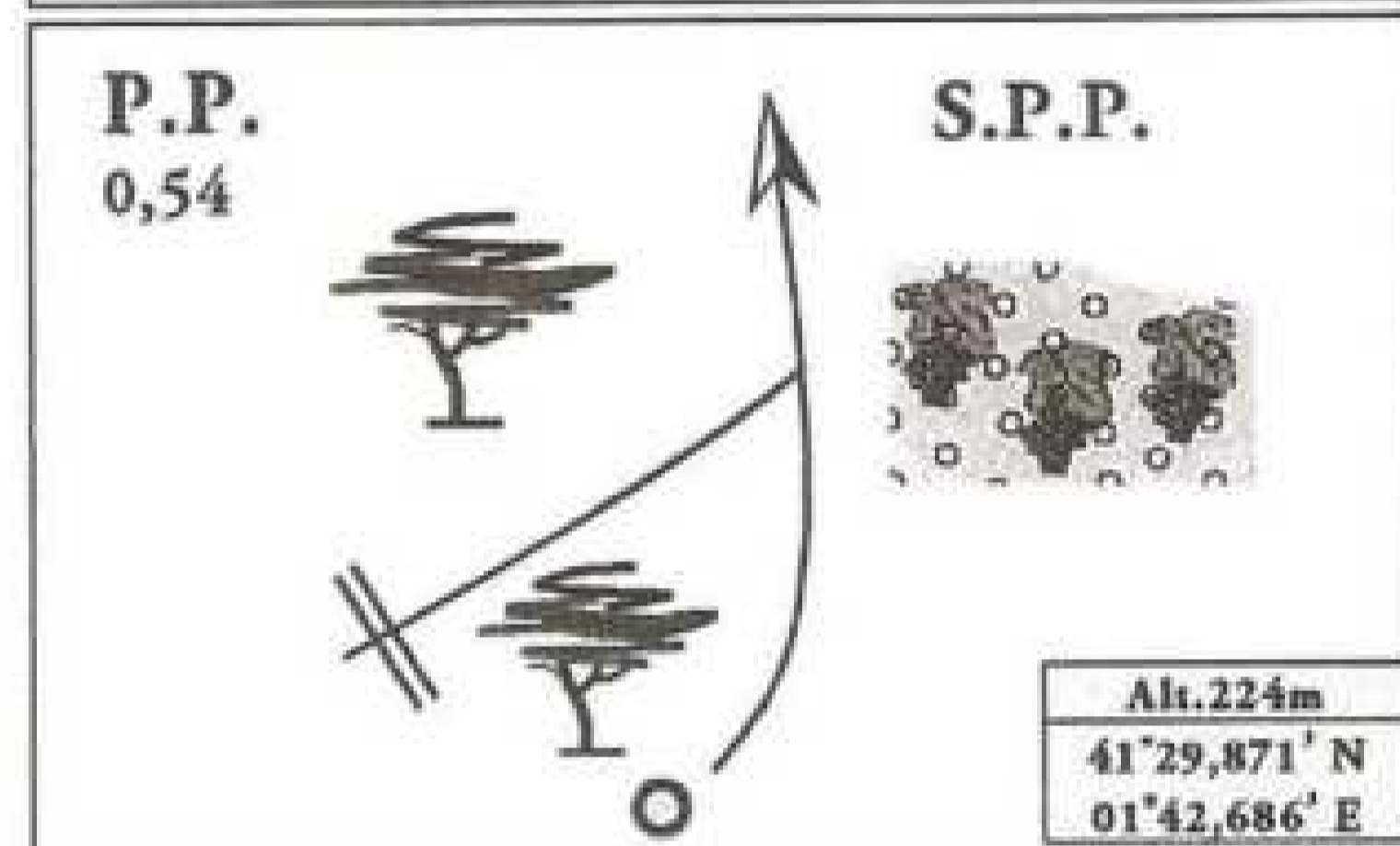

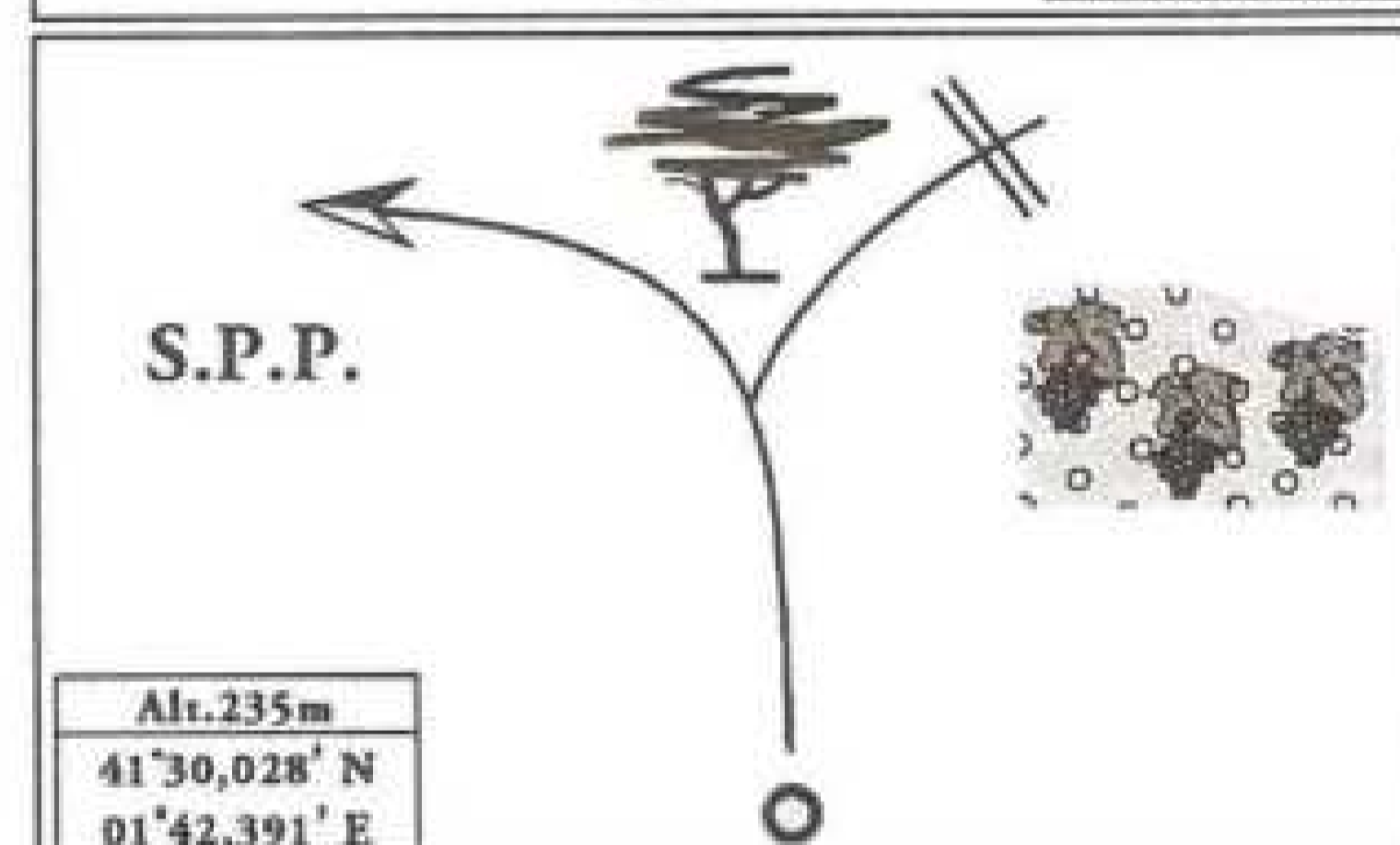
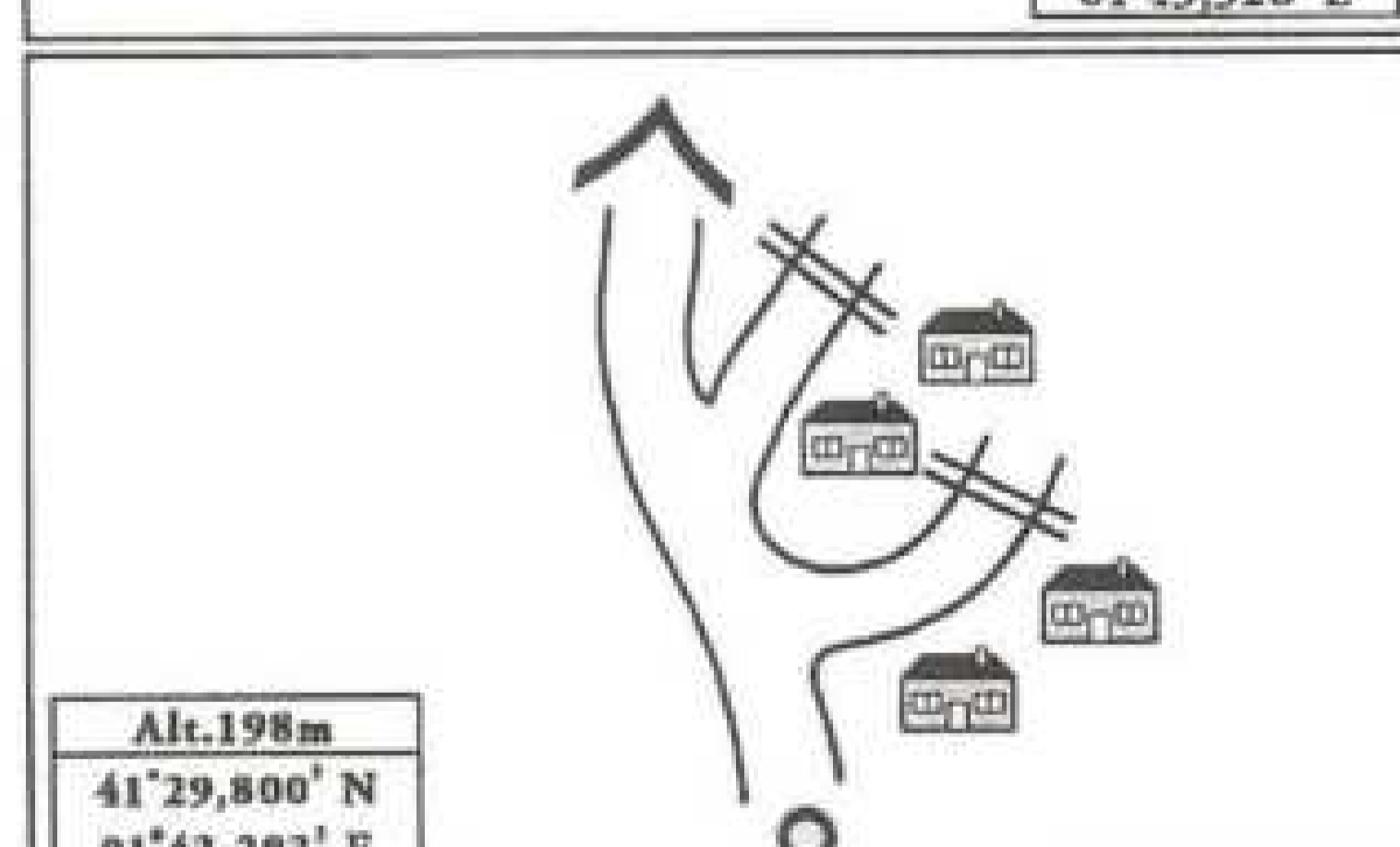
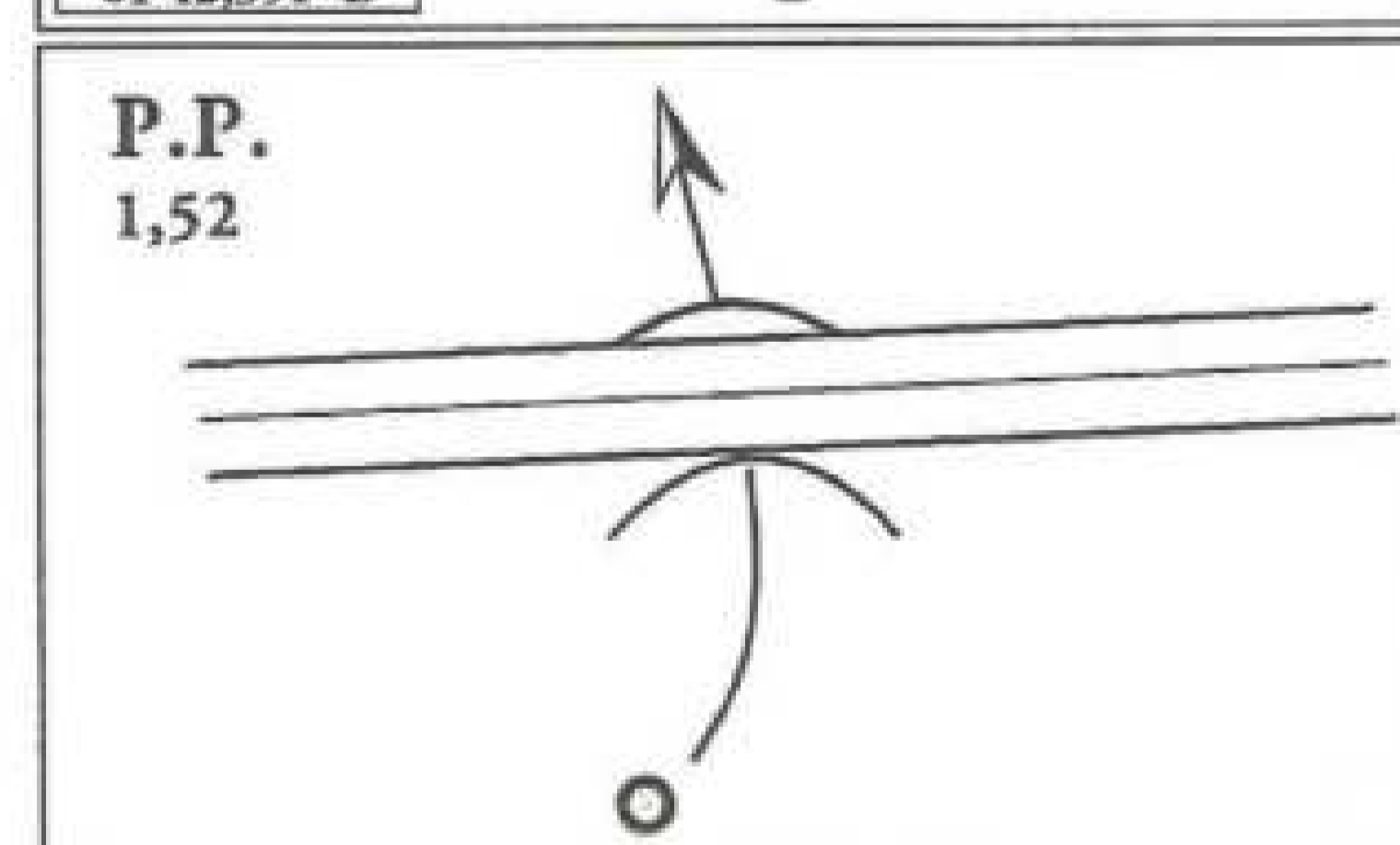
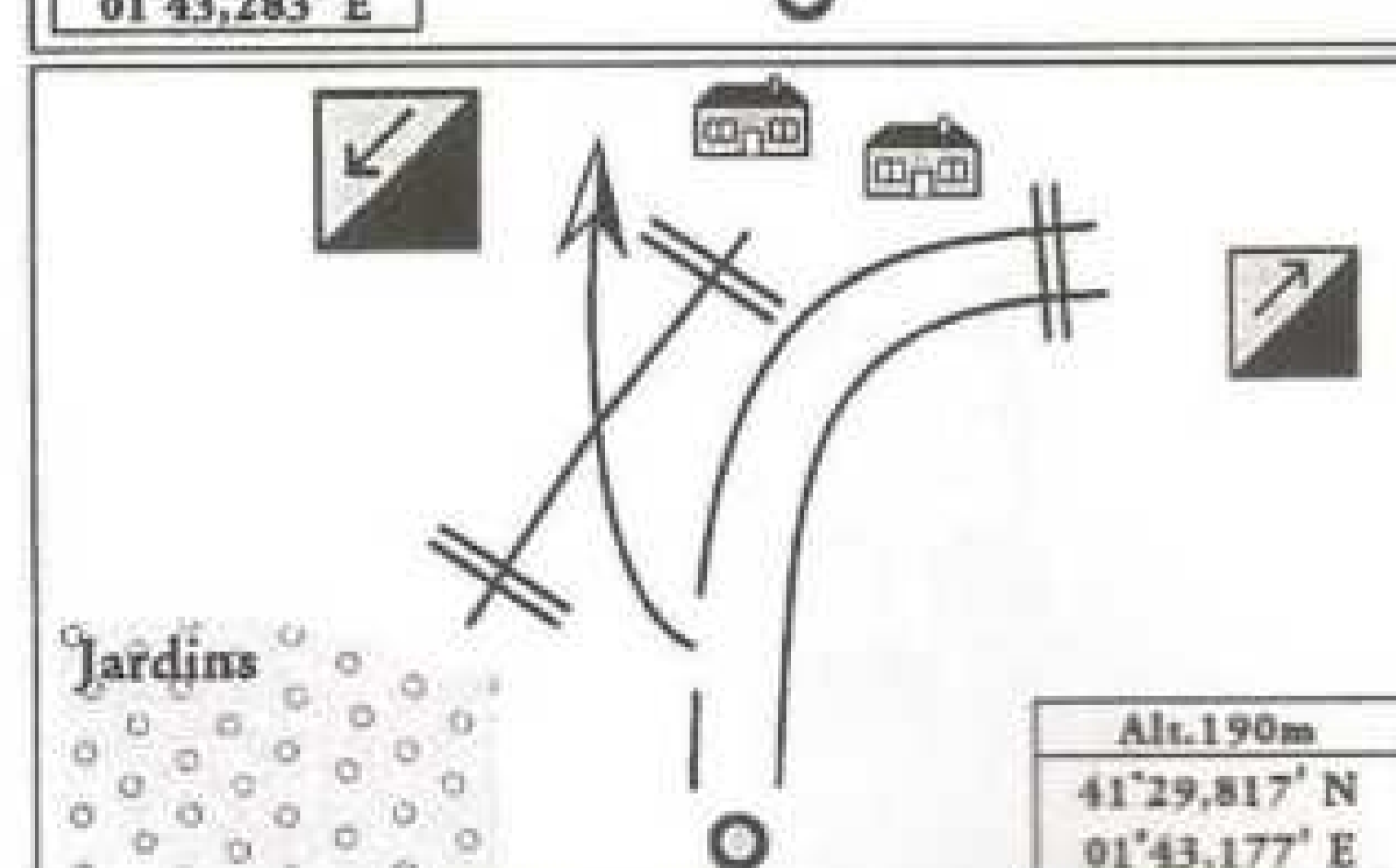
2,46

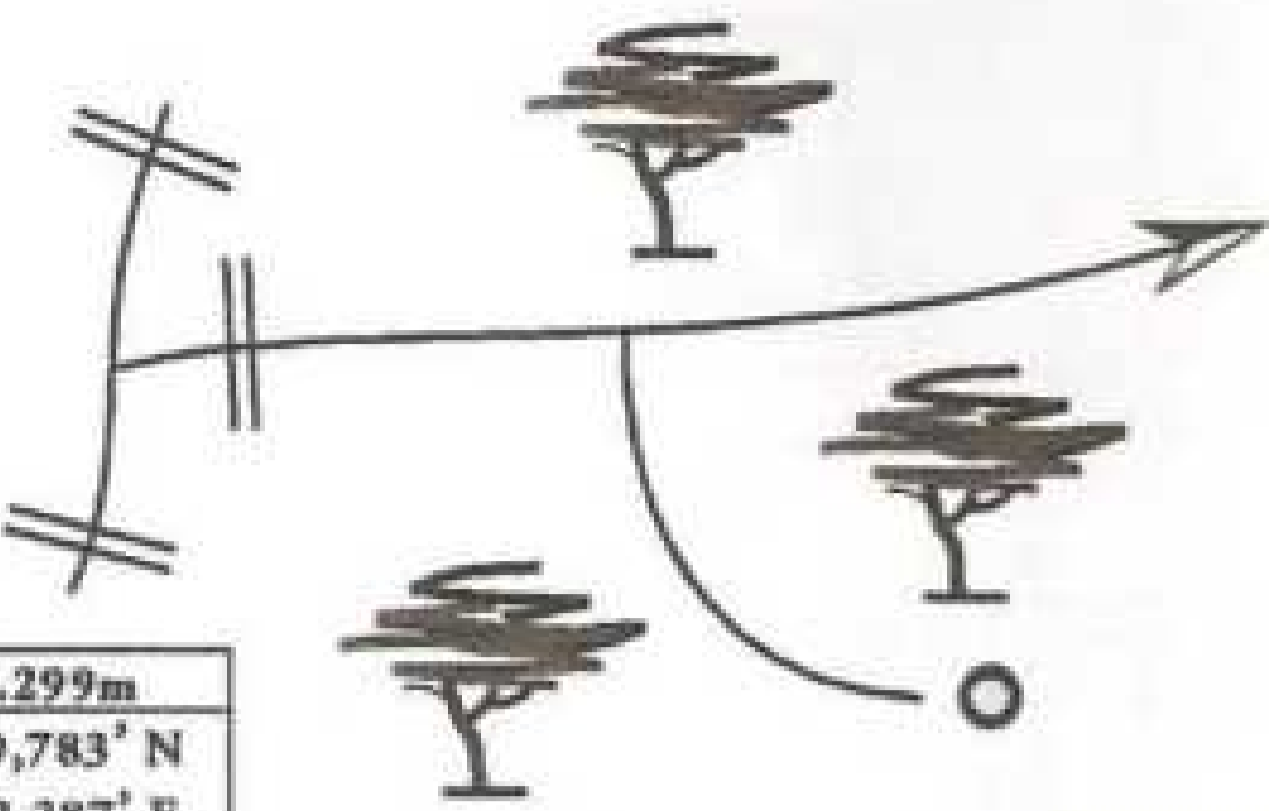
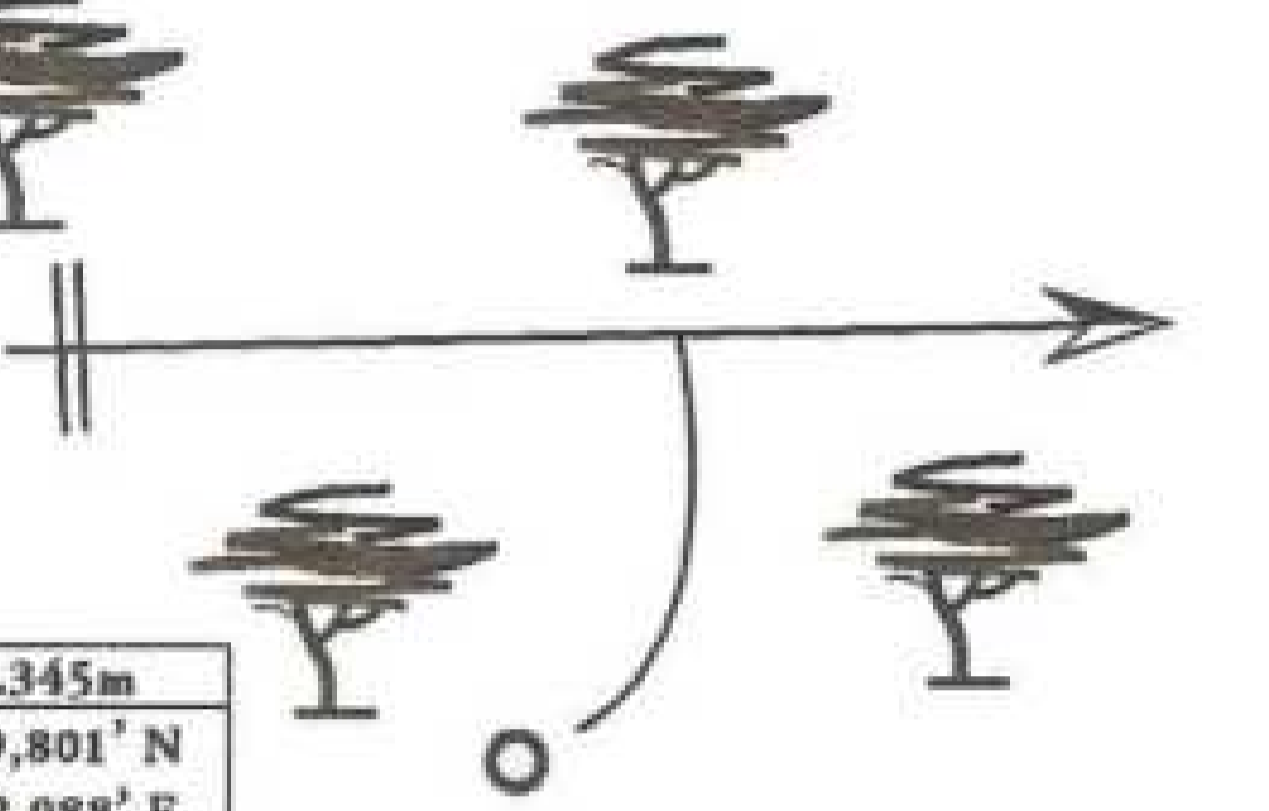

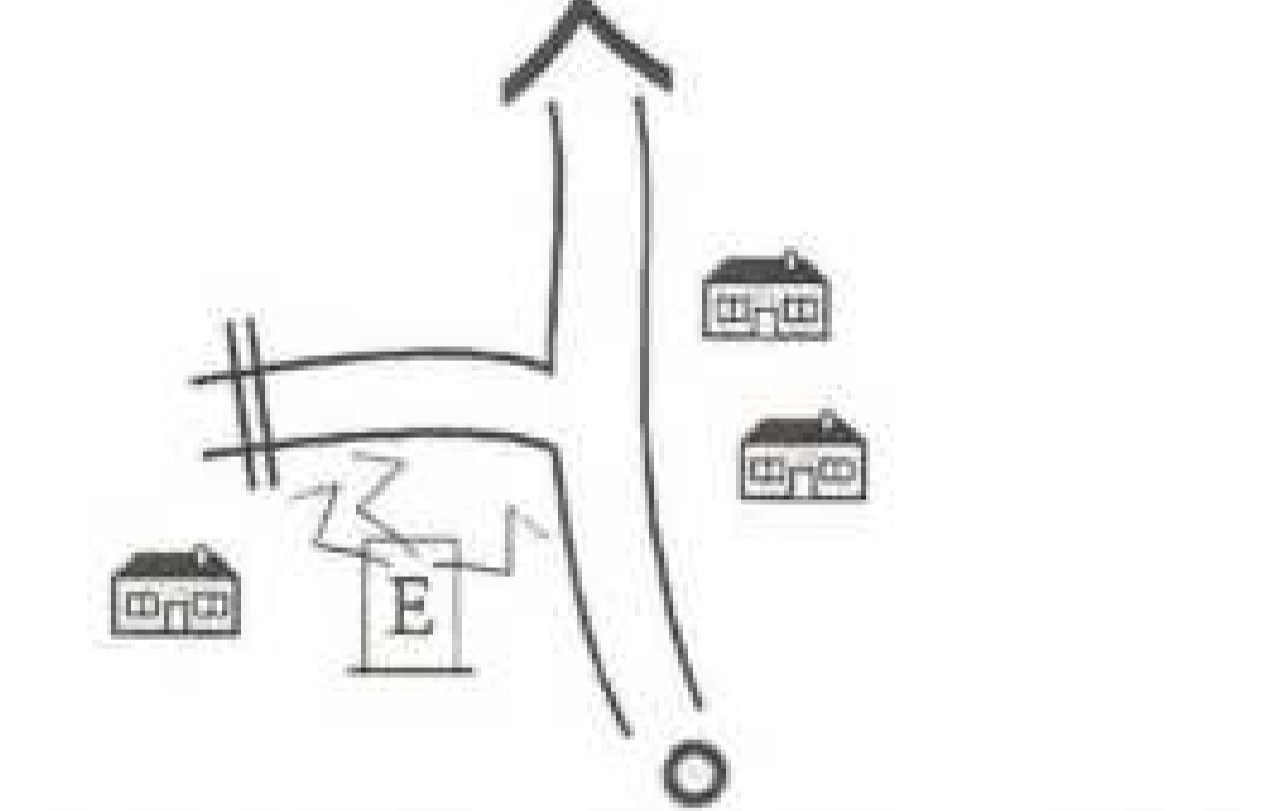
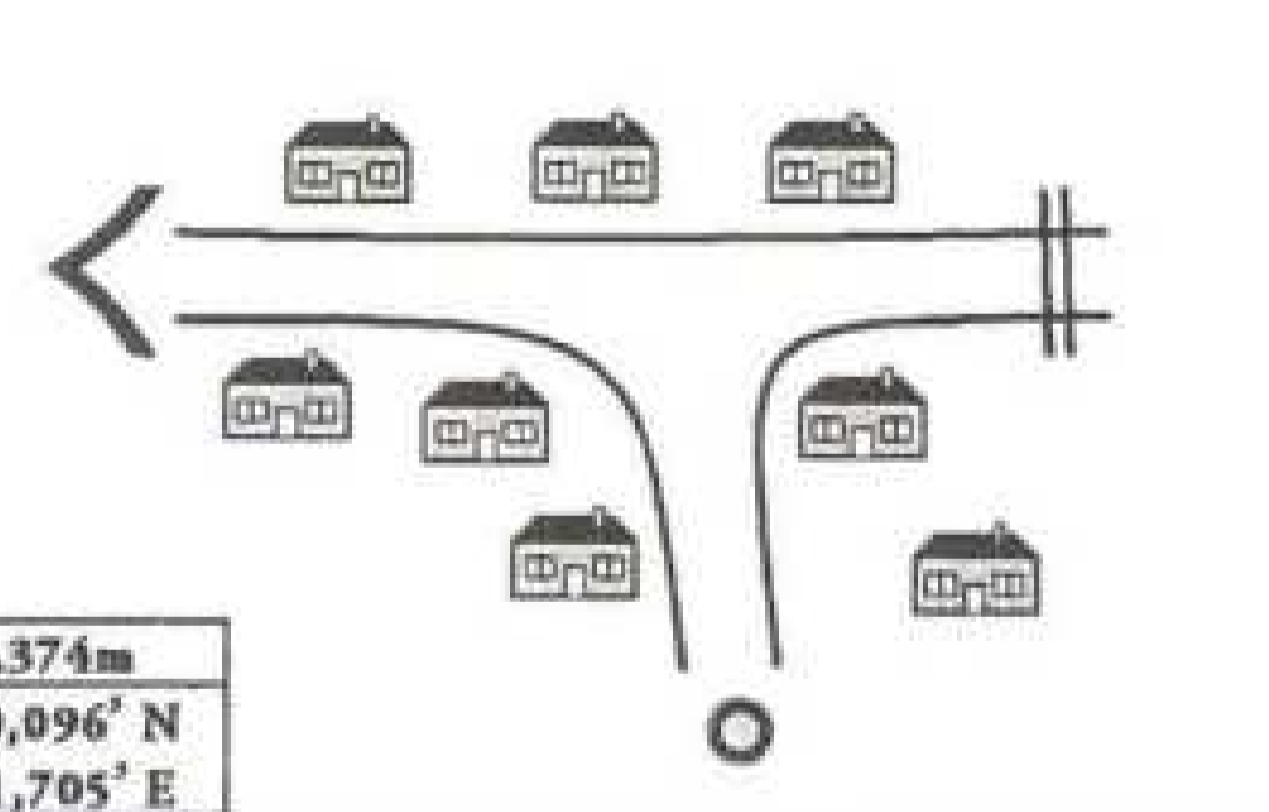
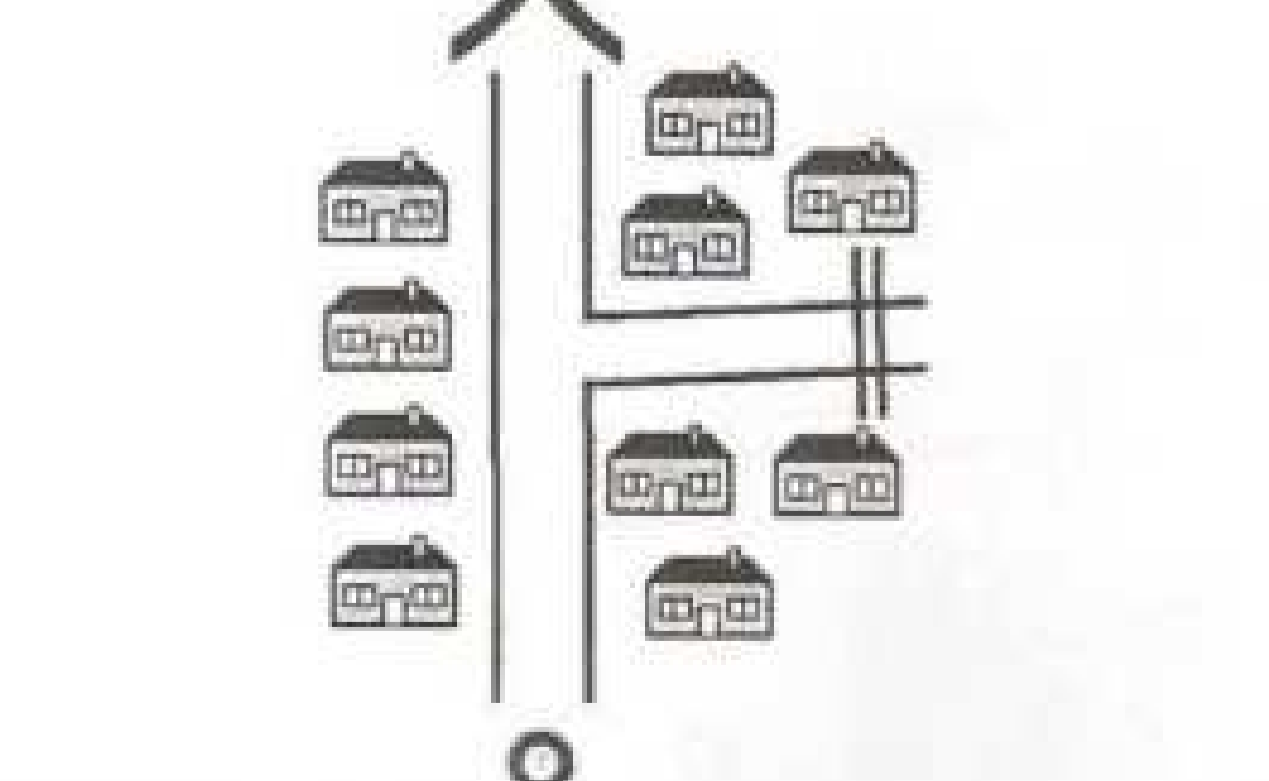
 <p>Alt. 550m 41°35,204' N 01°42,442' E</p>	<p>007</p> <p>0,33</p> <p>2,79</p>
 <p>Alt. 557m 41°35,192' N 01°42,501' E</p>	<p>008</p> <p>0,12</p> <p>2,91</p>
 <p>Alt. 586m 41°35,188' N 01°42,700' E</p>	<p>009</p> <p>0,29</p> <p>3,20</p>
 <p>Alt. 601m 41°35,207' N 01°43,124' E</p>	<p>010</p> <p>0,67</p> <p>3,87</p>
 <p>Alt. 597m 41°35,196' N 01°43,209' E</p>	<p>011</p> <p>0,12</p> <p>3,99</p>
 <p>Alt. 640m 41°34,813' N 01°43,247' E</p>	<p>012</p> <p>0,76</p> <p>4,75</p>

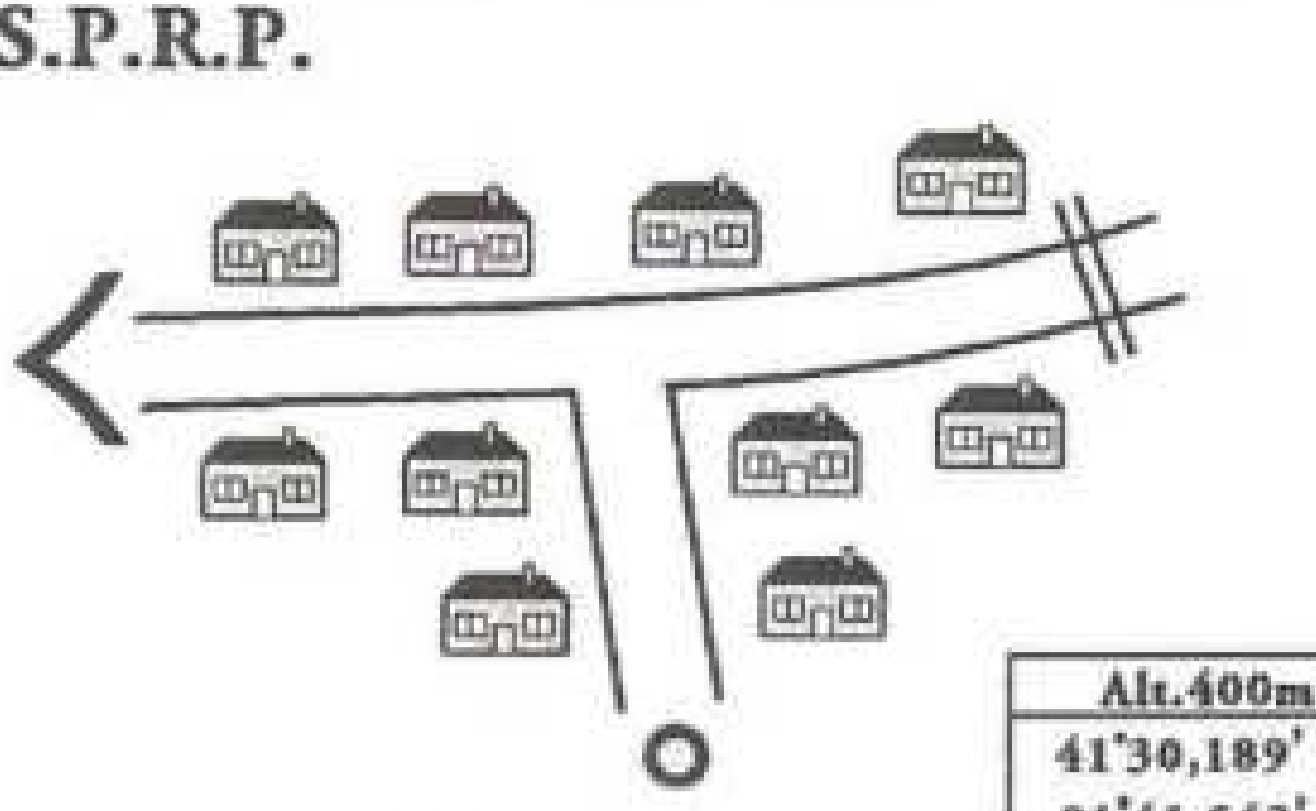
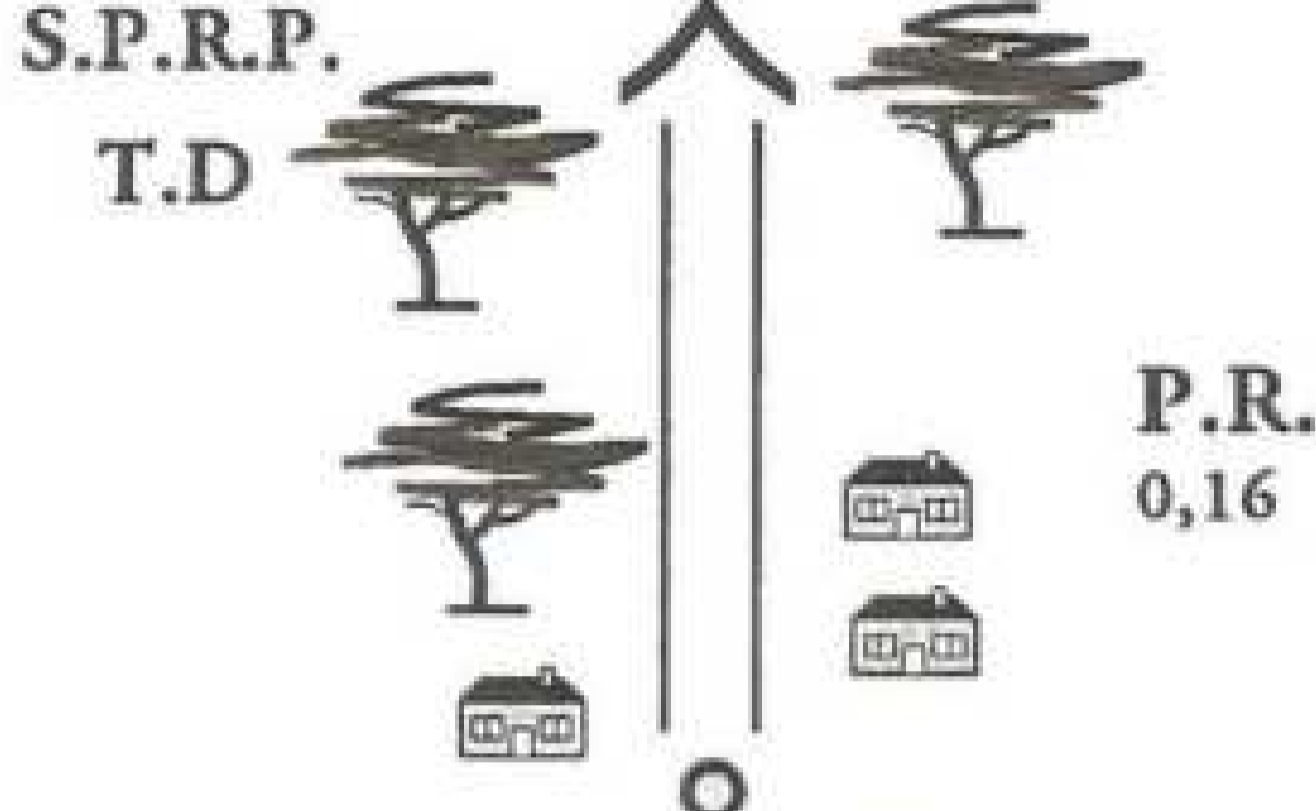
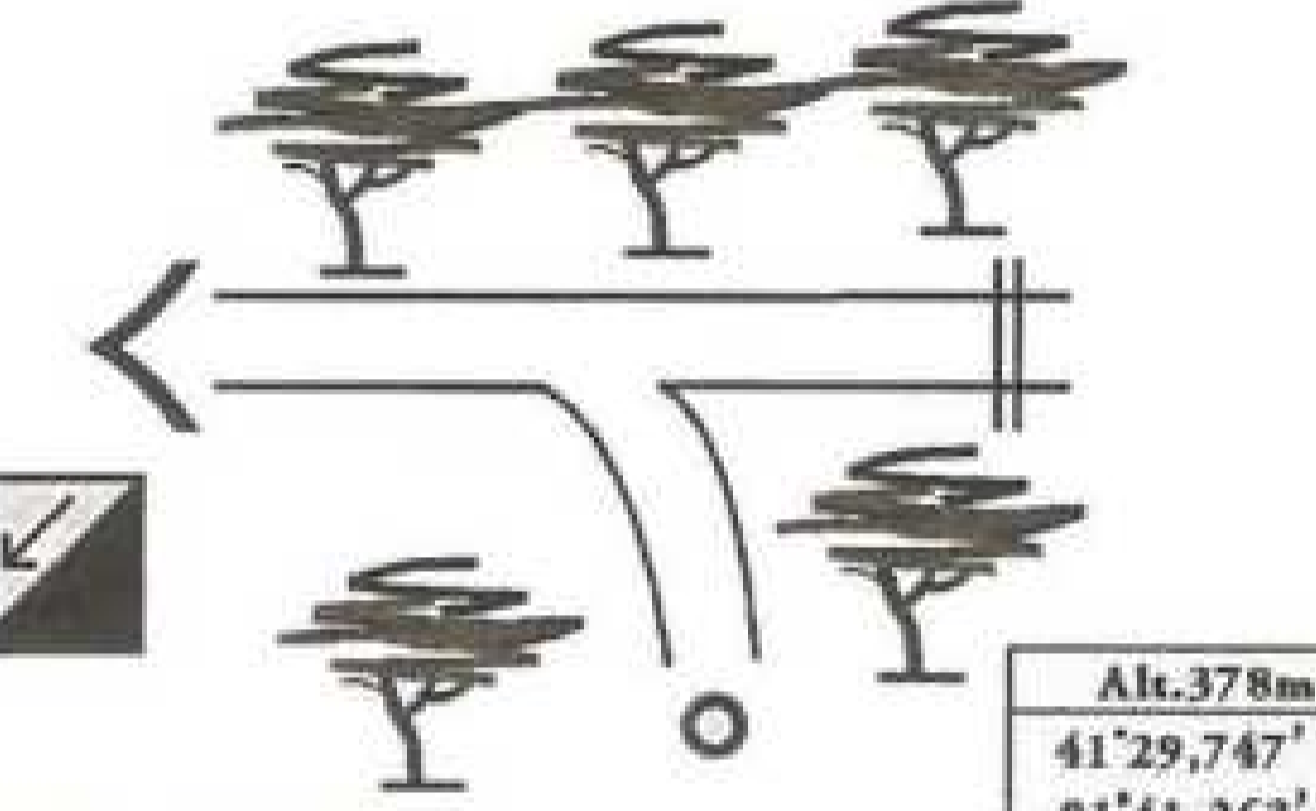
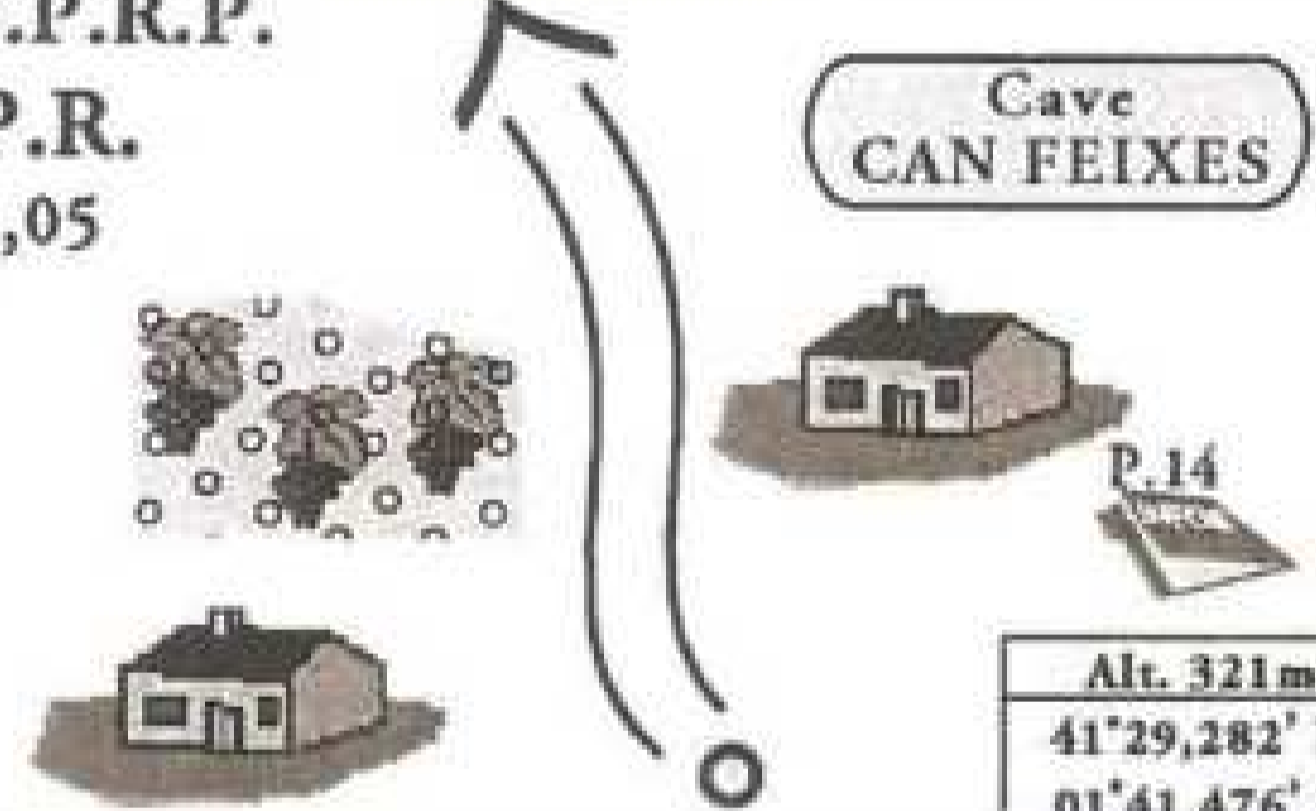
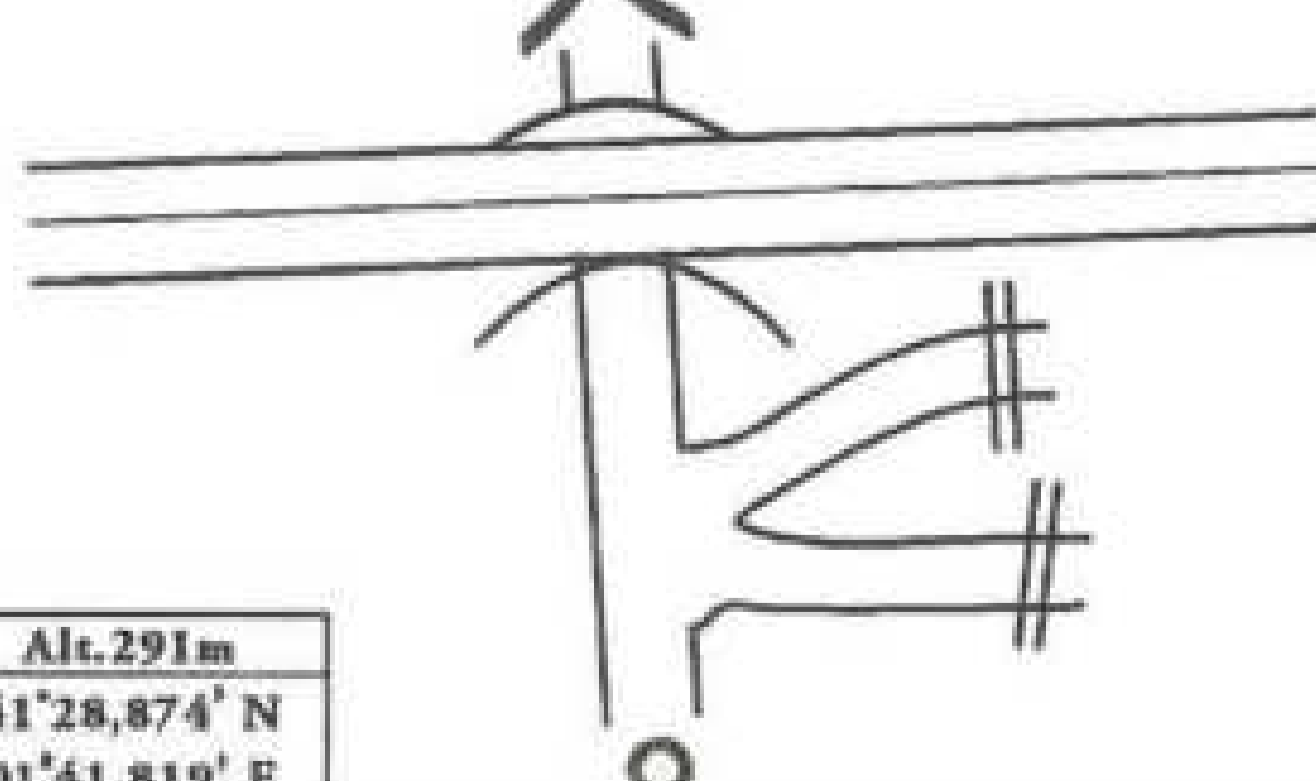
 <p>Alt. 644m 41°34,774' N 01°43,231' E</p>	<p>013</p> <p>0,08</p> <p>4,83</p>
 <p>Alt. 640m 41°34,631' N 01°43,139' E</p>	<p>014</p> <p>0,31</p> <p>5,14</p>
 <p>Alt. 682m 41°34,010' N 01°43,060' E</p>	<p>015</p> <p>1,48</p> <p>6,62</p>
 <p>Alt. 675m 41°33,851' N 01°43,194' E</p>	<p>016</p> <p>0,37</p> <p>6,99</p>
 <p>Alt. 675m 41°33,851' N 01°43,194' E</p>	<p>017</p> <p>0,31</p> <p>-</p>
 <p>Alt. 626m 41°33,576' N 01°43,315' E</p>	<p>018</p> <p>0,82</p> <p>7,81</p>

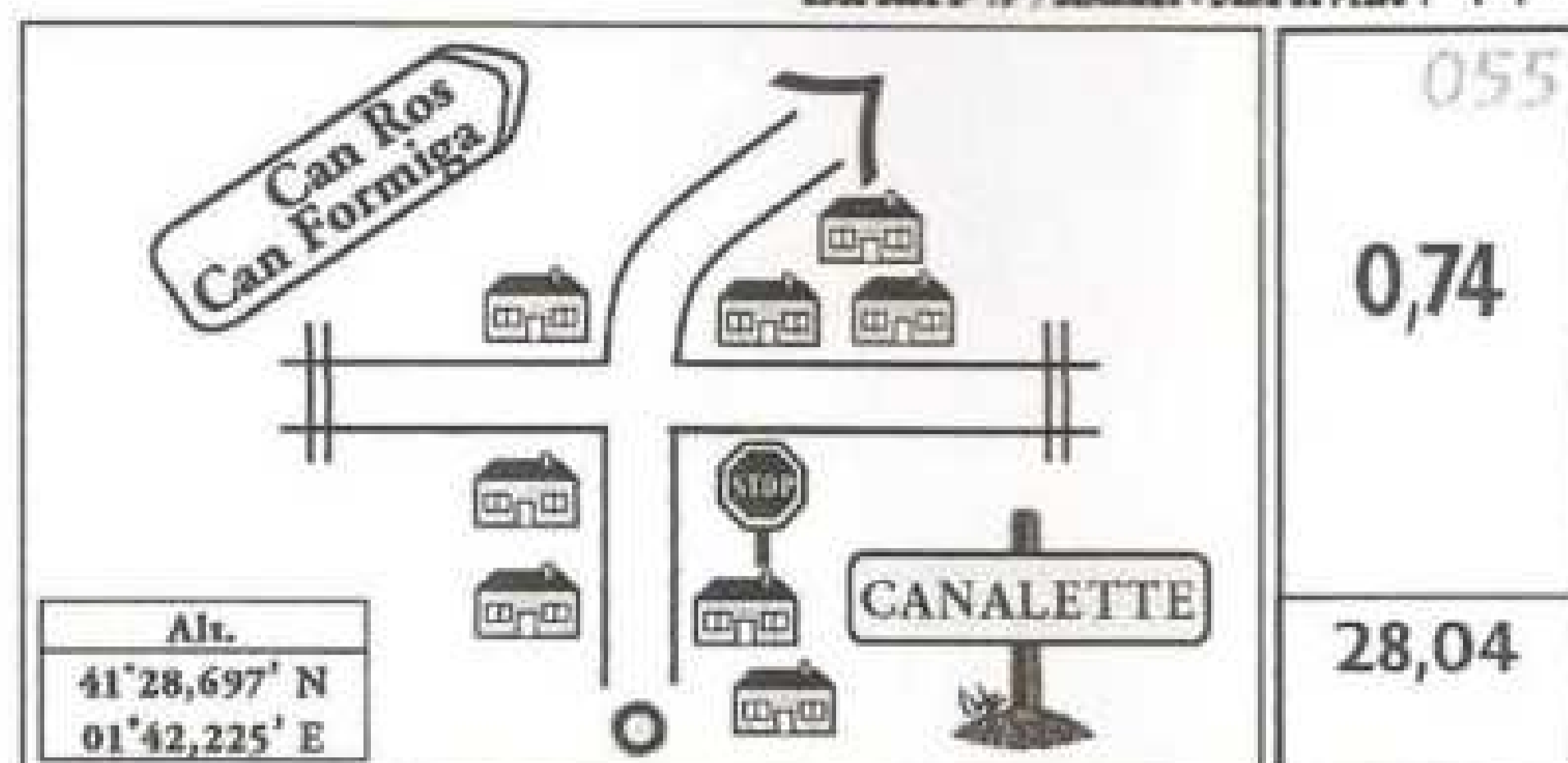
 <p>S.P.P.</p> <p>Alt. 581m 41°33,205' N 01°43,062' E</p>	<p>019</p> <p>0,85</p> <p>8,66</p>
 <p>COL DEL BOSC</p> <p>Alt. 561m 41°33,149' N 01°43,019' E</p>	<p>020</p> <p>0,13</p> <p>8,79</p>
 <p>CAN VENTURA</p> <p>Alt. 382m 41°32,083' N 01°43,357' E</p>	<p>021</p> <p>2,61</p> <p>11,40</p>
 <p>VALBONICA</p> <p>B.224</p> <p>PIERA</p> <p>Alt. 358m 41°31,931' N 01°43,381' E</p>	<p>022</p> <p>0,30</p> <p>11,70</p>
 <p>P.14</p> <p>Info p.45</p> <p>PIERA</p> <p>B.224</p> <p>Alt. 370m 41°32,001' N 01°43,753' E</p>	<p>023</p> <p>0,54</p> <p>12,24</p>
 <p>S.P.R.P.</p> <p>P.R.</p> <p>0,21</p>	<p>024</p> <p>-</p> <p>-</p>

 <p>CA N'ORPI</p> <p>Alt. 354m 41°31,760' N 01°43,684' E</p>	<p>025</p> <p>0,48</p> <p>12,72</p>
<p>S.P.P.</p>	<p>026</p> <p>-</p> <p>-</p>
 <p>S.P.P.</p> <p>Alt. 347m 41°31,559' N 01°43,767' E</p>	<p>027</p> <p>0,42</p> <p>13,14</p>
	<p>028</p> <p>0,08</p> <p>13,22</p>
 <p>Alt. 298m 41°30,954' N 01°43,637' E</p>	<p>029</p> <p>1,21</p> <p>14,43</p>
 <p>Alt. 291m 41°30,766' N 01°43,922' E</p>	<p>030</p> <p>0,67</p> <p>15,10</p>


 <p>LAMATA</p> <p>Carrer de "La Sardane"</p> <p>Alt. 275m 41°30,754' N 01°44,010' E</p>	<p>031</p> <p>0,14</p> <p>15,24</p>	 <p>GUITZA VIELLA</p> <p>Alt. 151m 41°29,835' N 01°43,055' E</p> <p>Jardins</p> <p>P.P. 0,18</p>	<p>037</p> <p>.</p> <p>-</p>
<p>S.R.P. BV.2242</p>	<p>032</p> <p>.</p> <p>-</p>	 <p>Ruine</p> <p>Alt. 185m 41°29,884' N 01°42,978' E</p>	<p>038</p> <p>0,36</p> <p>18,63</p>
 <p>EL BADORC</p> <p>Alt. 211m 41°29,849' N 01°43,345' E</p>	<p>033</p> <p>2,45</p> <p>17,69</p>	 <p>P.P. 0,54</p> <p>S.P.P.</p> <p>Alt. 224m 41°29,871' N 01°42,686' E</p>	<p>039</p> <p>.</p> <p>-</p>
 <p>EL BADORC</p> <p>Carrer de "La Font"</p> <p>Alt. 211m 41°29,825' N 01°43,328' E</p>	<p>034</p> <p>0,07</p> <p>17,76</p>	 <p>S.P.P.</p> <p>Alt. 235m 41°30,028' N 01°42,391' E</p>	<p>040</p> <p>1,28</p> <p>19,91</p>
 <p>Alt. 198m 41°29,800' N 01°43,283' E</p>	<p>035</p> <p>0,36</p> <p>18,12</p>	 <p>P.P. 1,52</p>	<p>041</p> <p>.</p> <p>-</p>
 <p>Jardins</p> <p>Alt. 190m 41°29,817' N 01°43,177' E</p>	<p>036</p> <p>0,15</p> <p>18,27</p>	<p>S.P.P.</p>	<p>042</p> <p>.</p> <p>-</p>

 <p>Alt. 299m 41°29,783' N 01°42,287' E</p>	<p>043</p> <p>2,80</p> <p>22,71</p>
 <p>Alt. 345m 41°29,801' N 01°42,088' E</p>	<p>044</p> <p>0,30</p> <p>23,01</p>
 <p>Alt. 377m 41°29,961' N 01°41,848' E</p>	<p>045</p> <p>0,46</p> <p>23,47</p>
	<p>046</p> <p>0,29</p> <p>23,76</p>
 <p>Alt. 374m 41°30,096' N 01°41,705' E</p>	<p>047</p> <p>0,08</p> <p>23,84</p>
	<p>048</p> <p>0,12</p> <p>23,96</p>

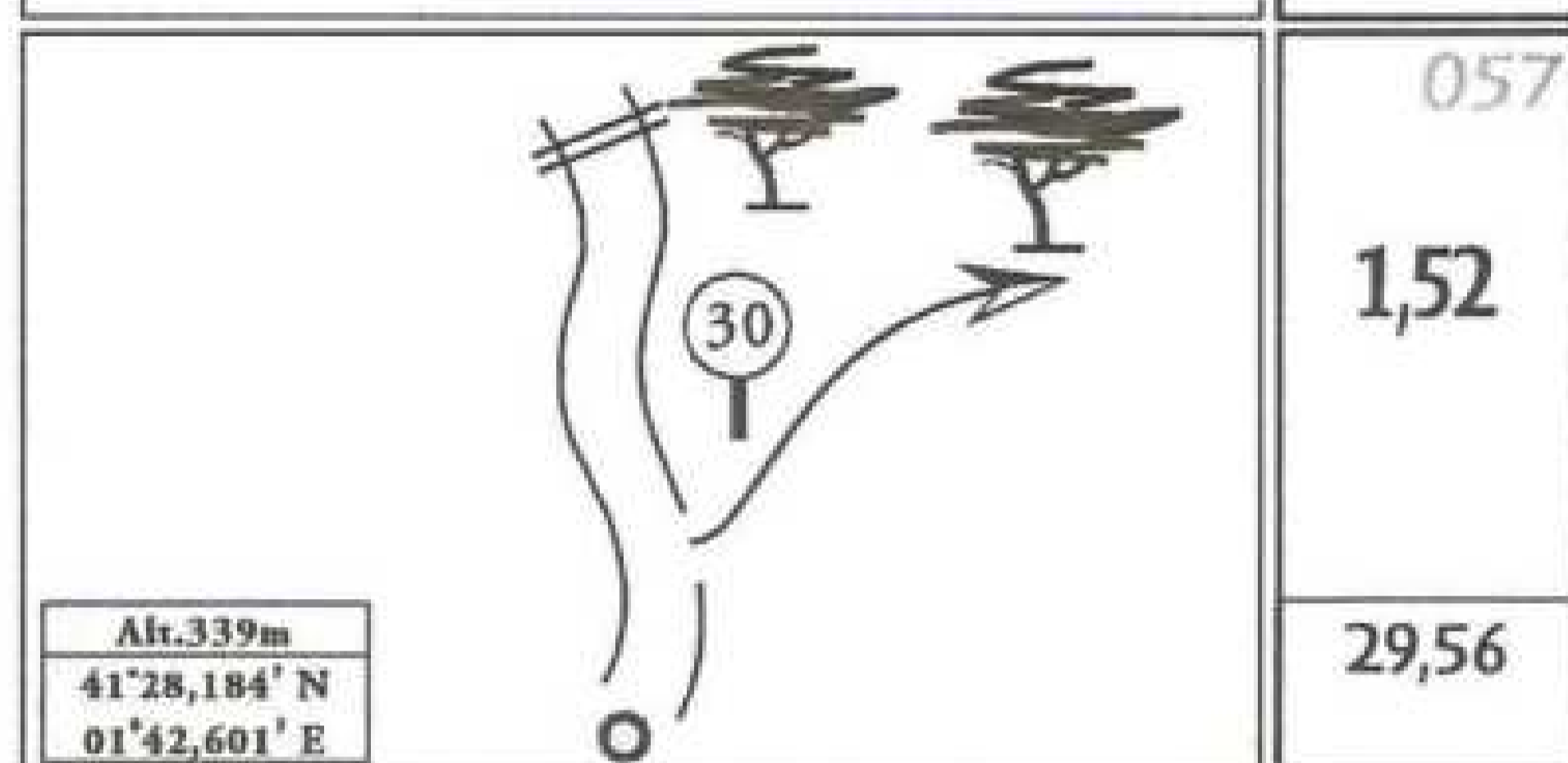
<p>S.P.R.P.</p>  <p>Alt. 400m 41°30,189' N 01°41,543' E</p>	<p>049</p> <p>0,16</p> <p>24,12</p>
<p>S.P.R.P.</p> <p>T.D</p>  <p>P.R. 0,16</p>	<p>050</p> <p>-</p> <p>-</p>
 <p>Alt. 378m 41°29,747' N 01°41,263' E</p>	<p>051</p> <p>1,20</p> <p>25,32</p>
<p>S.P.R.P.</p> <p>P.R. 1,05</p>  <p>Alt. 321m 41°29,282' N 01°41,476' E</p>	<p>052</p> <p>-</p> <p>-</p>
<p>S.P.R.P.</p>	<p>053</p> <p>-</p> <p>-</p>
 <p>Alt. 291m 41°28,874' N 01°41,819' E</p>	<p>054</p> <p>1,98</p> <p>27,30</p>



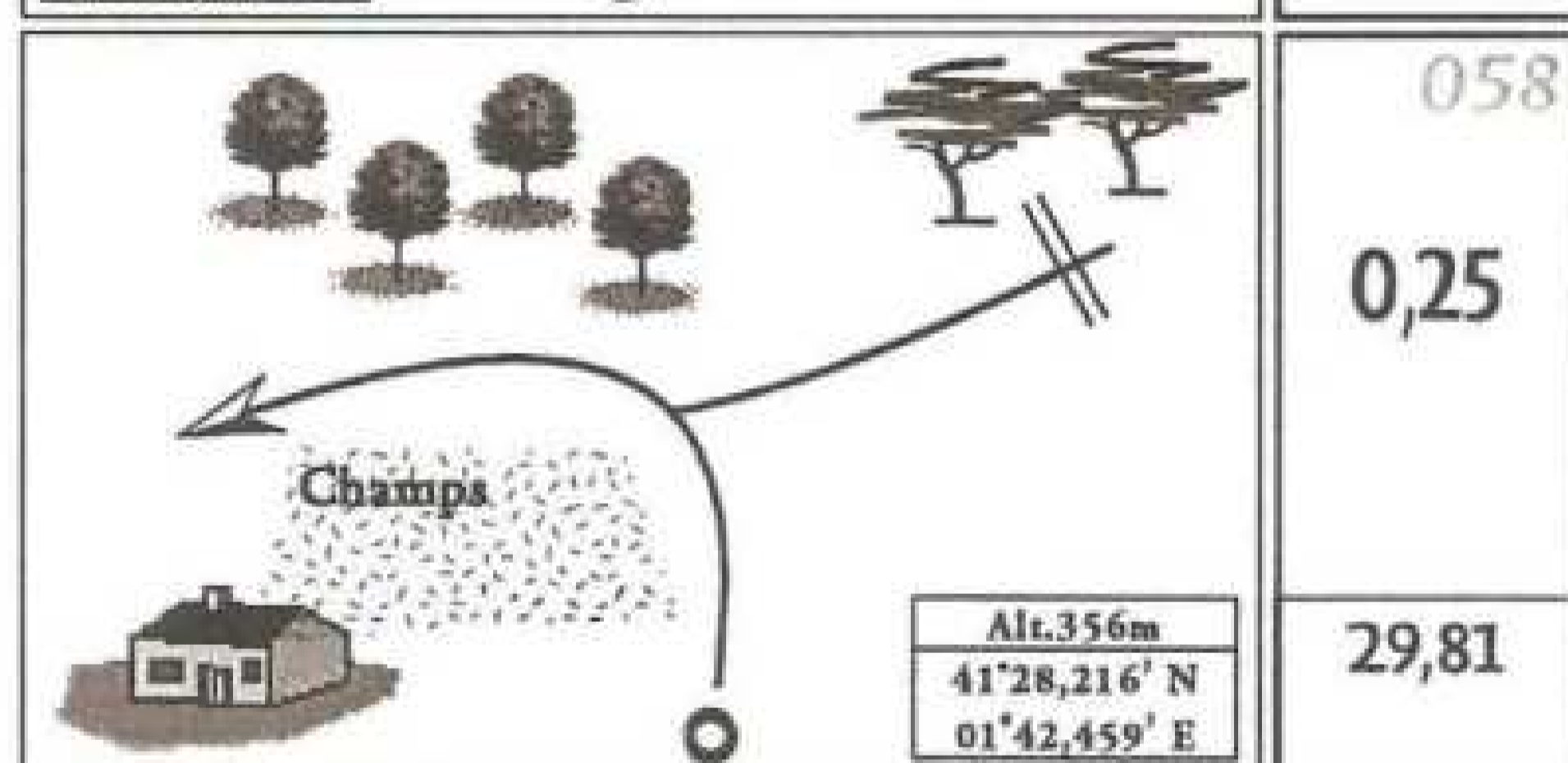
055  
0,74  
28,04



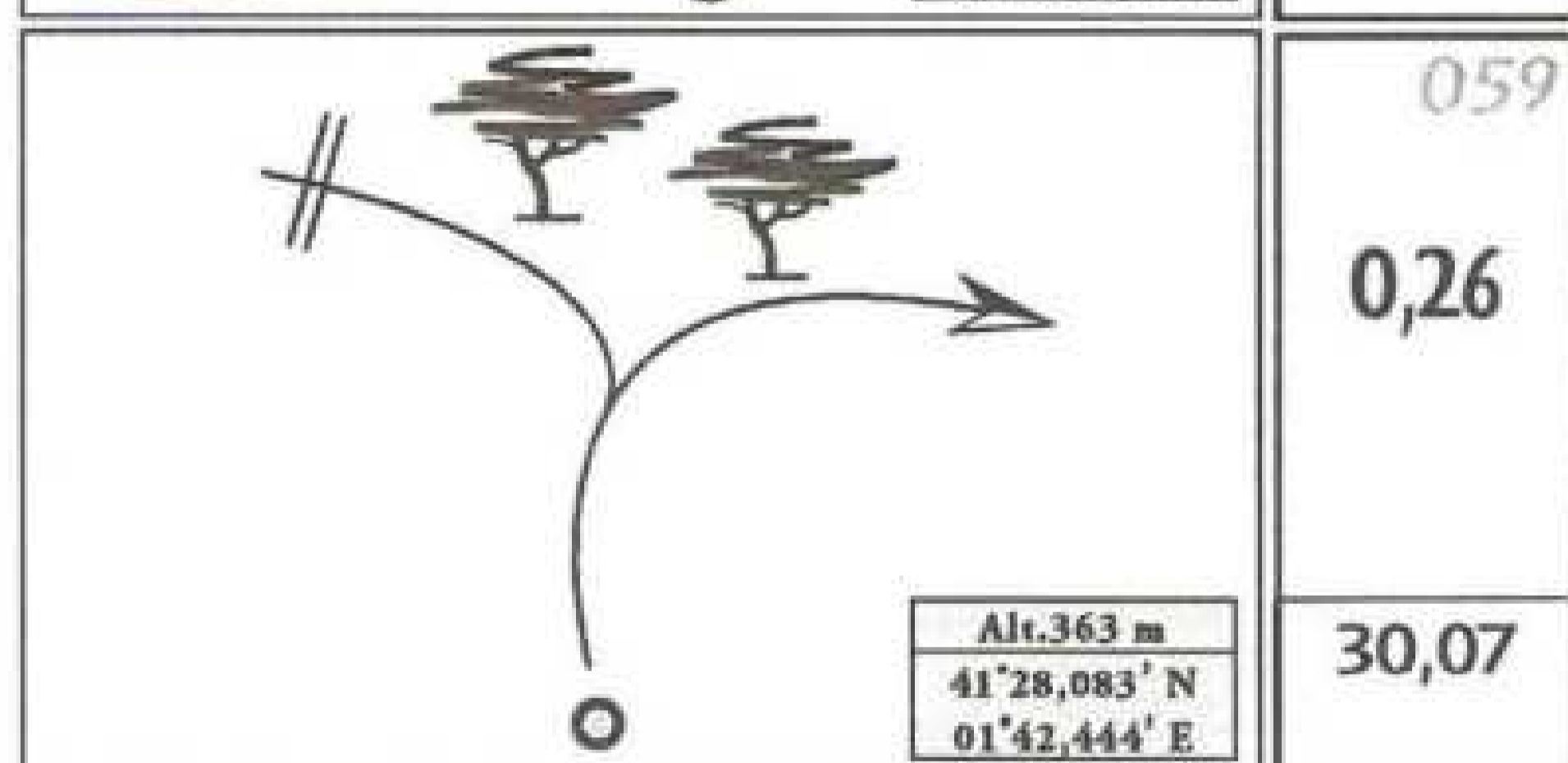
056  
-  
-



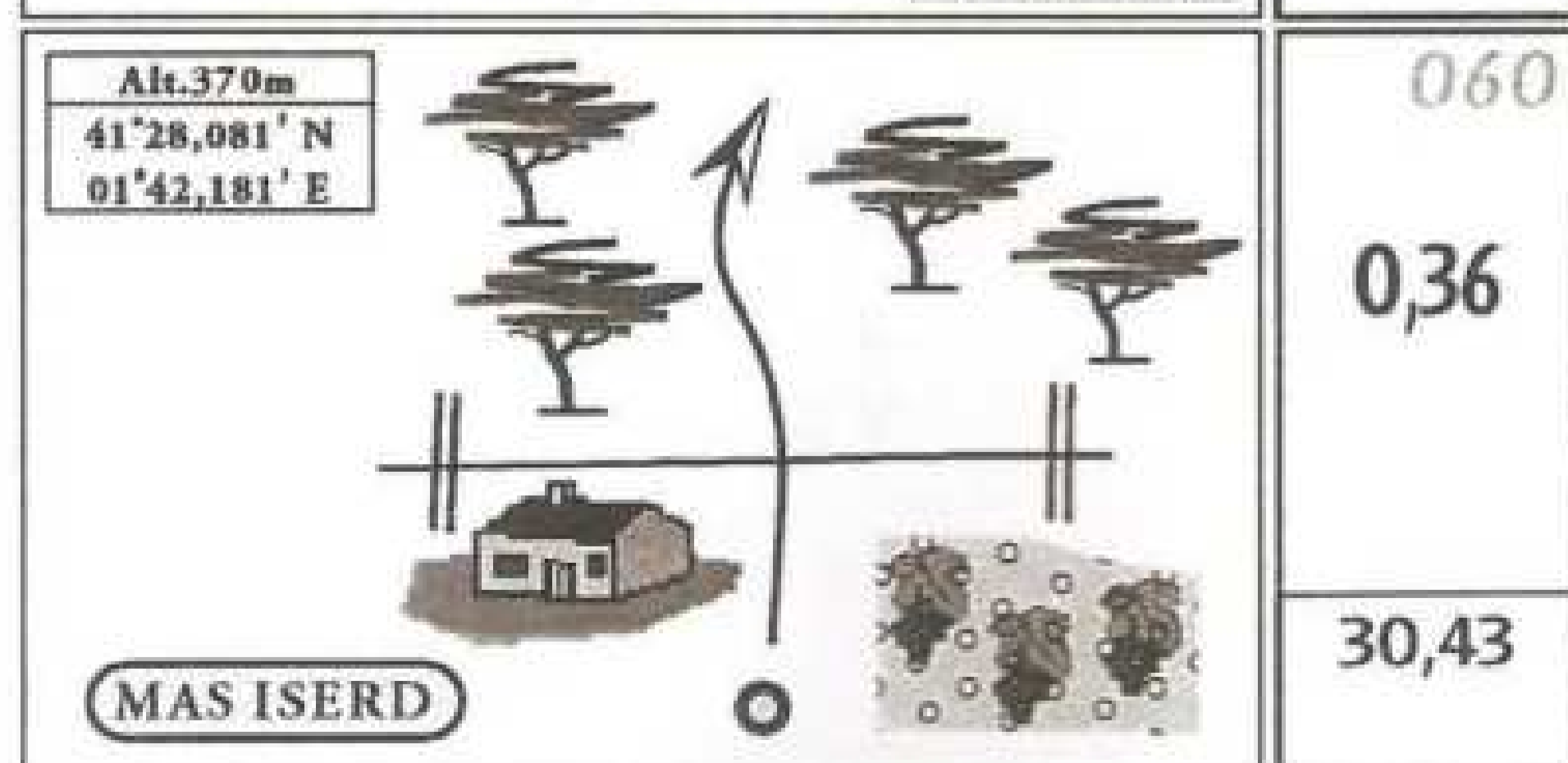
057  
1,52  
29,56



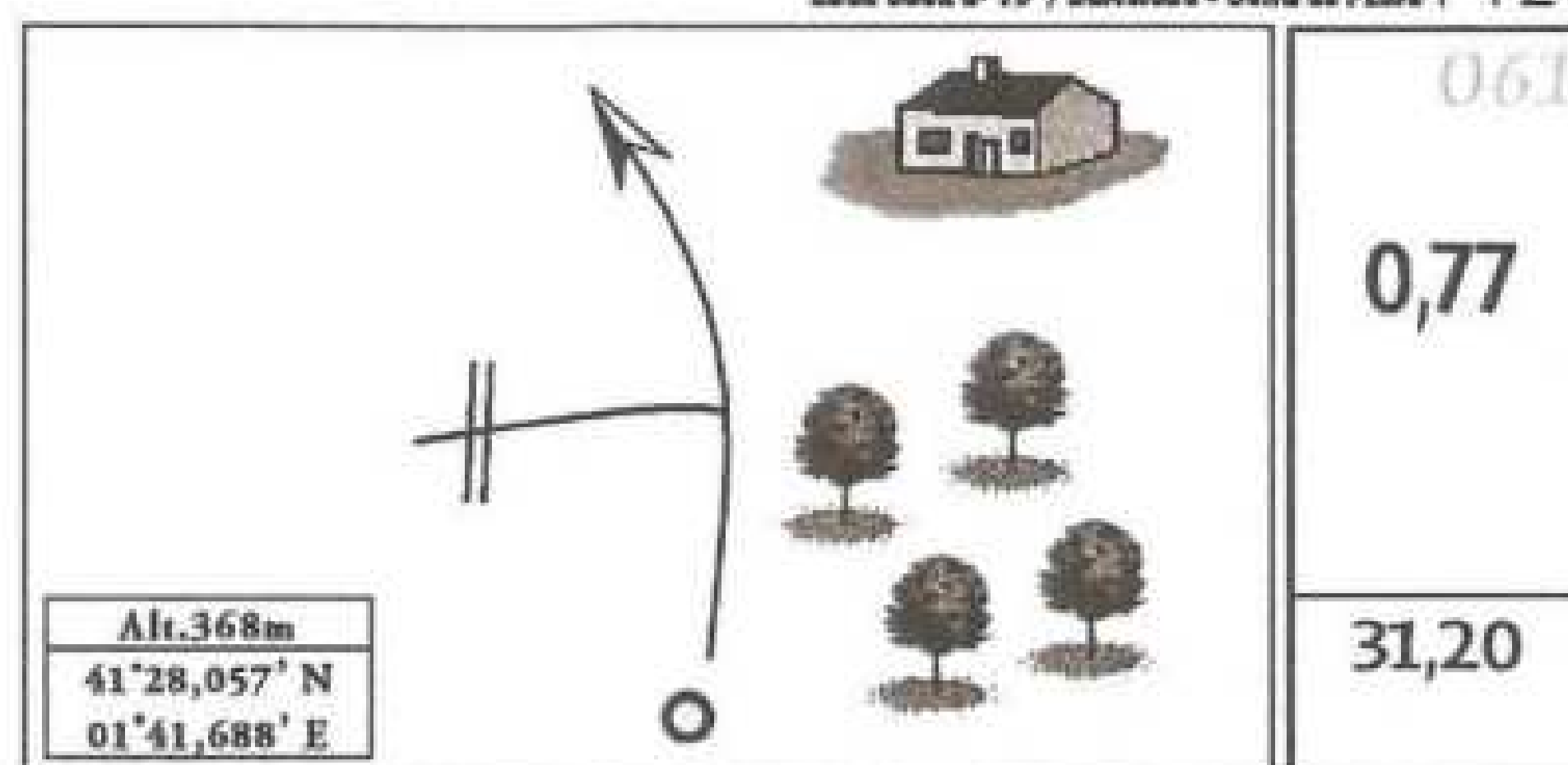
058  
0,25  
29,81



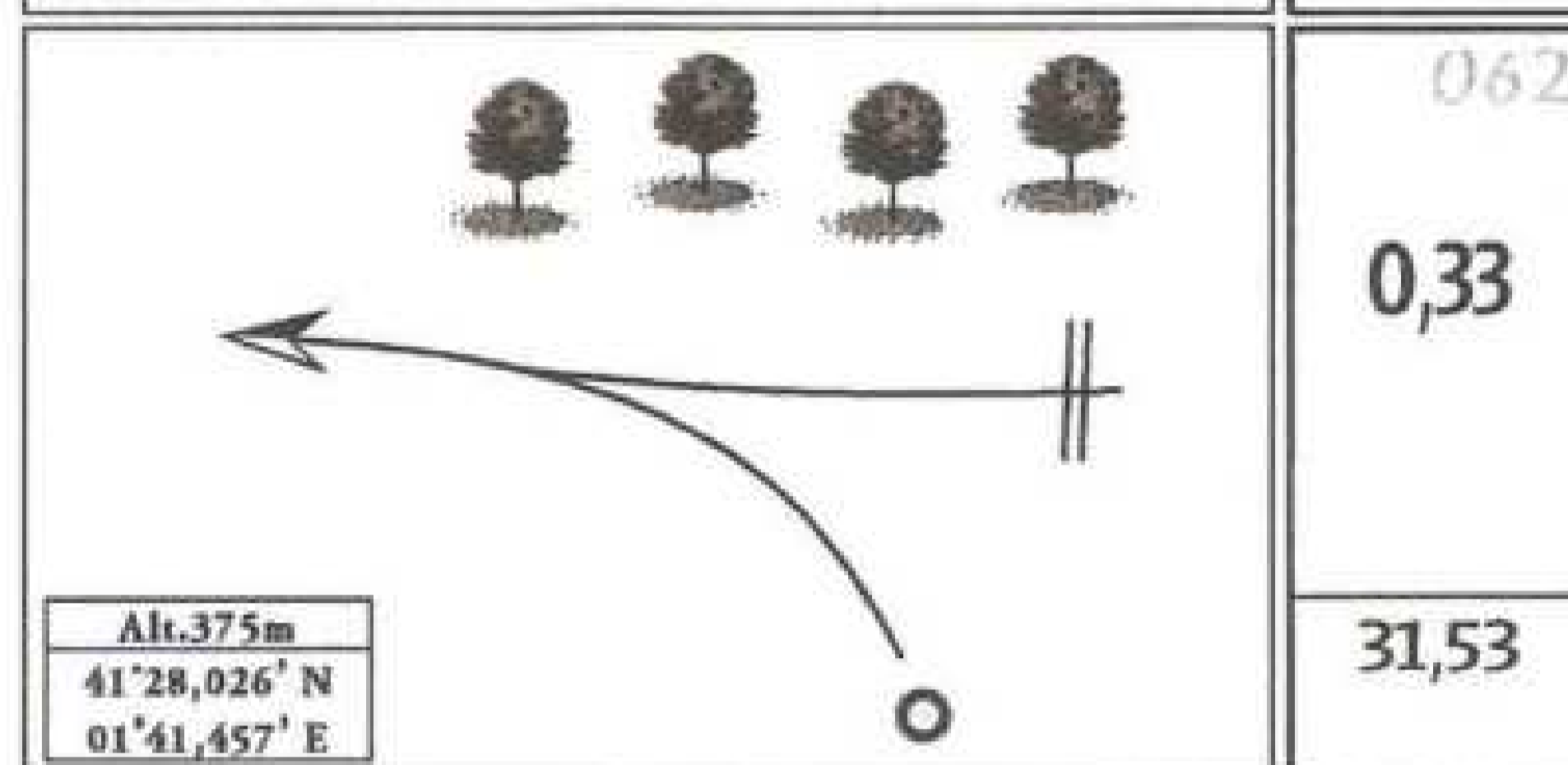
059  
0,26  
30,07



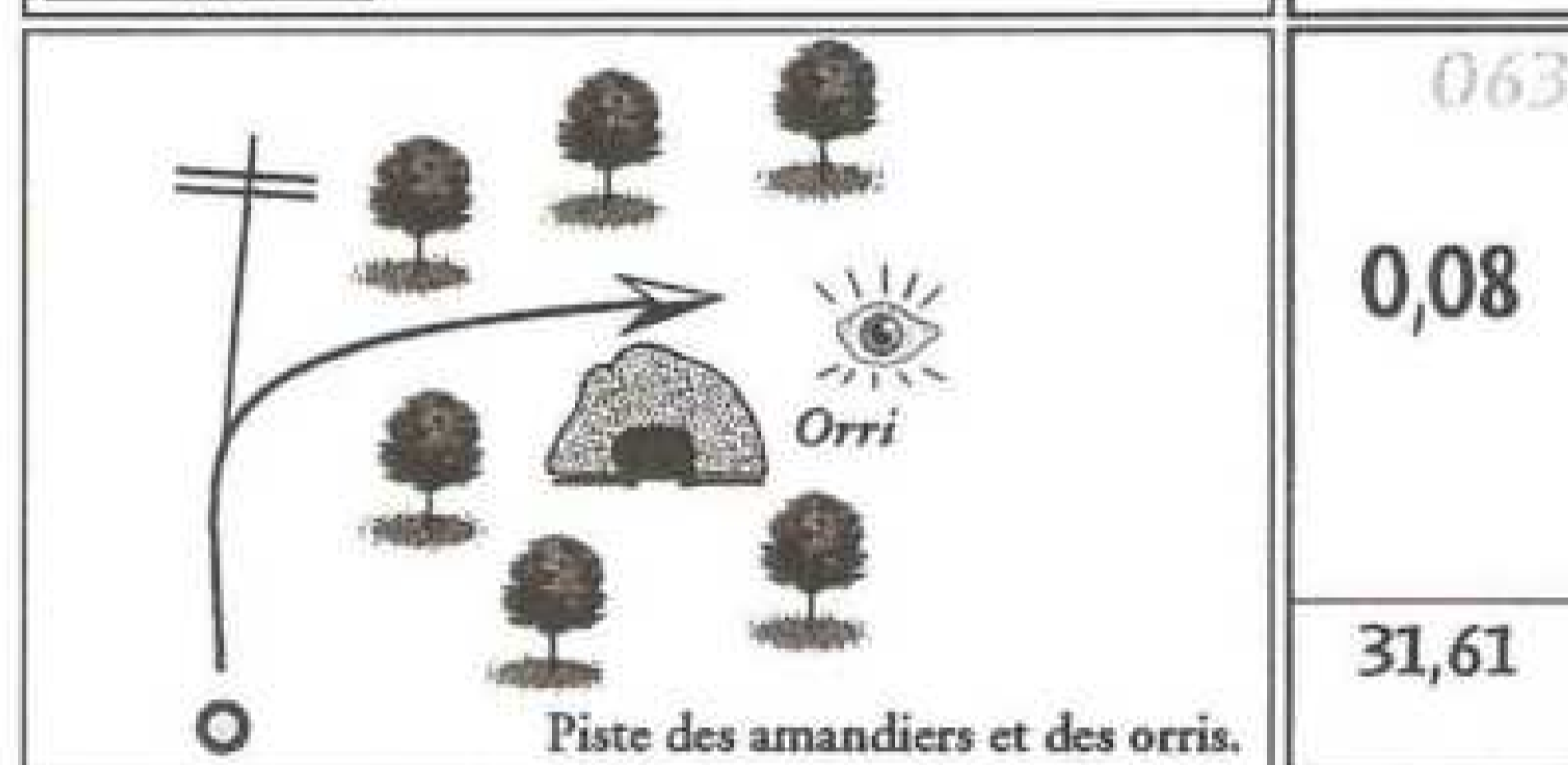
060  
0,36  
30,43



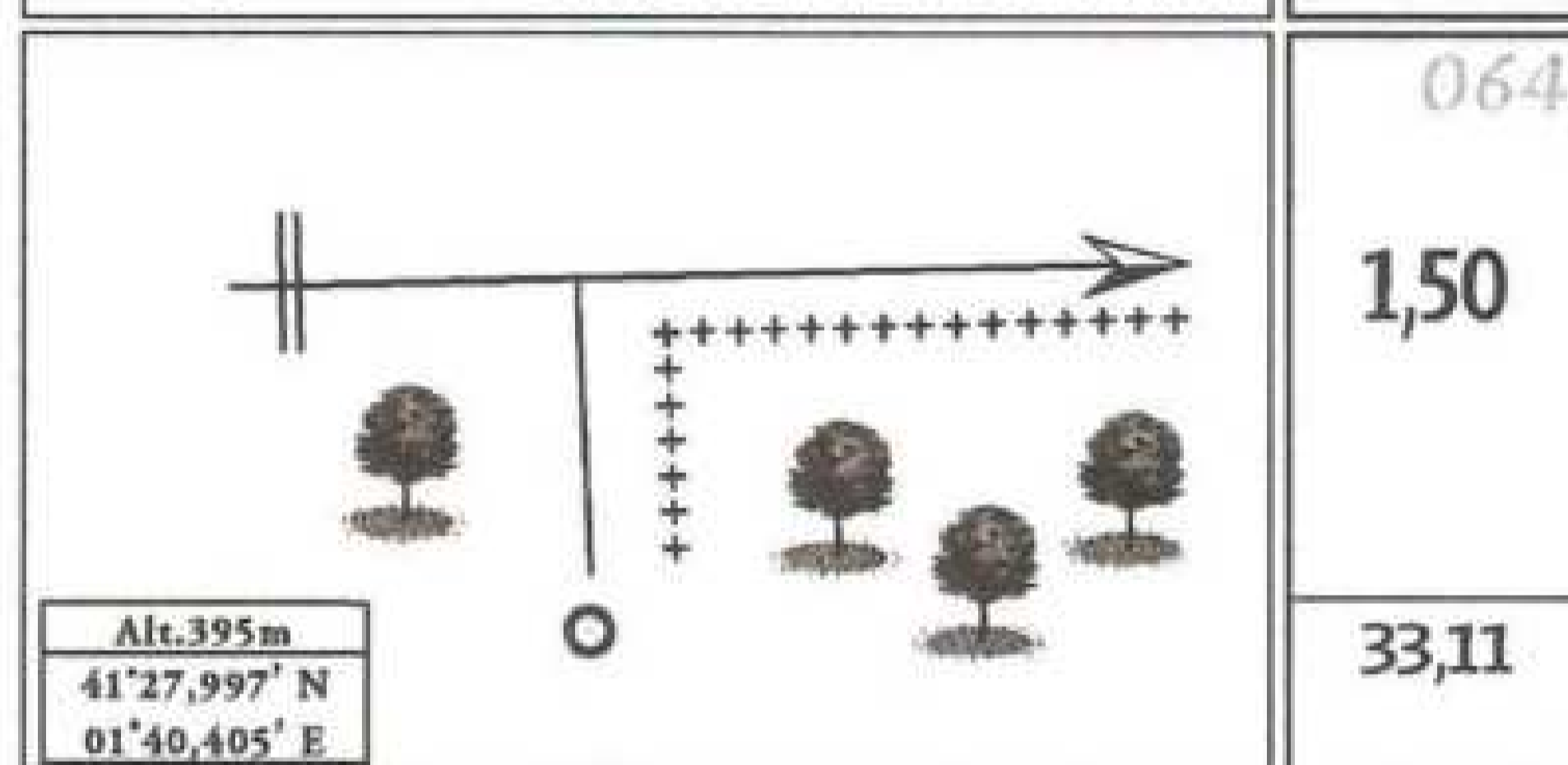
061  
0,77  
31,20



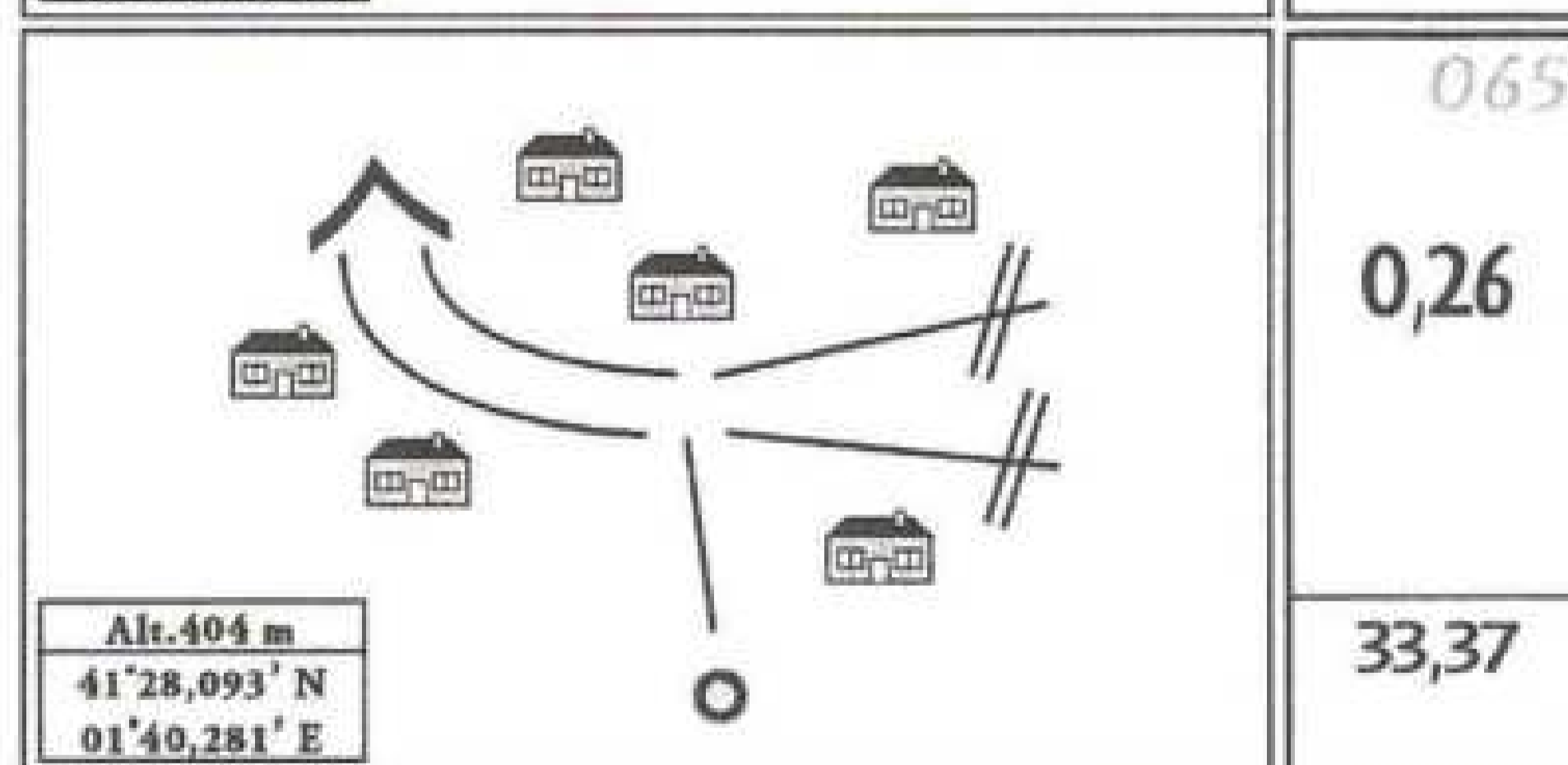
062  
-  
-



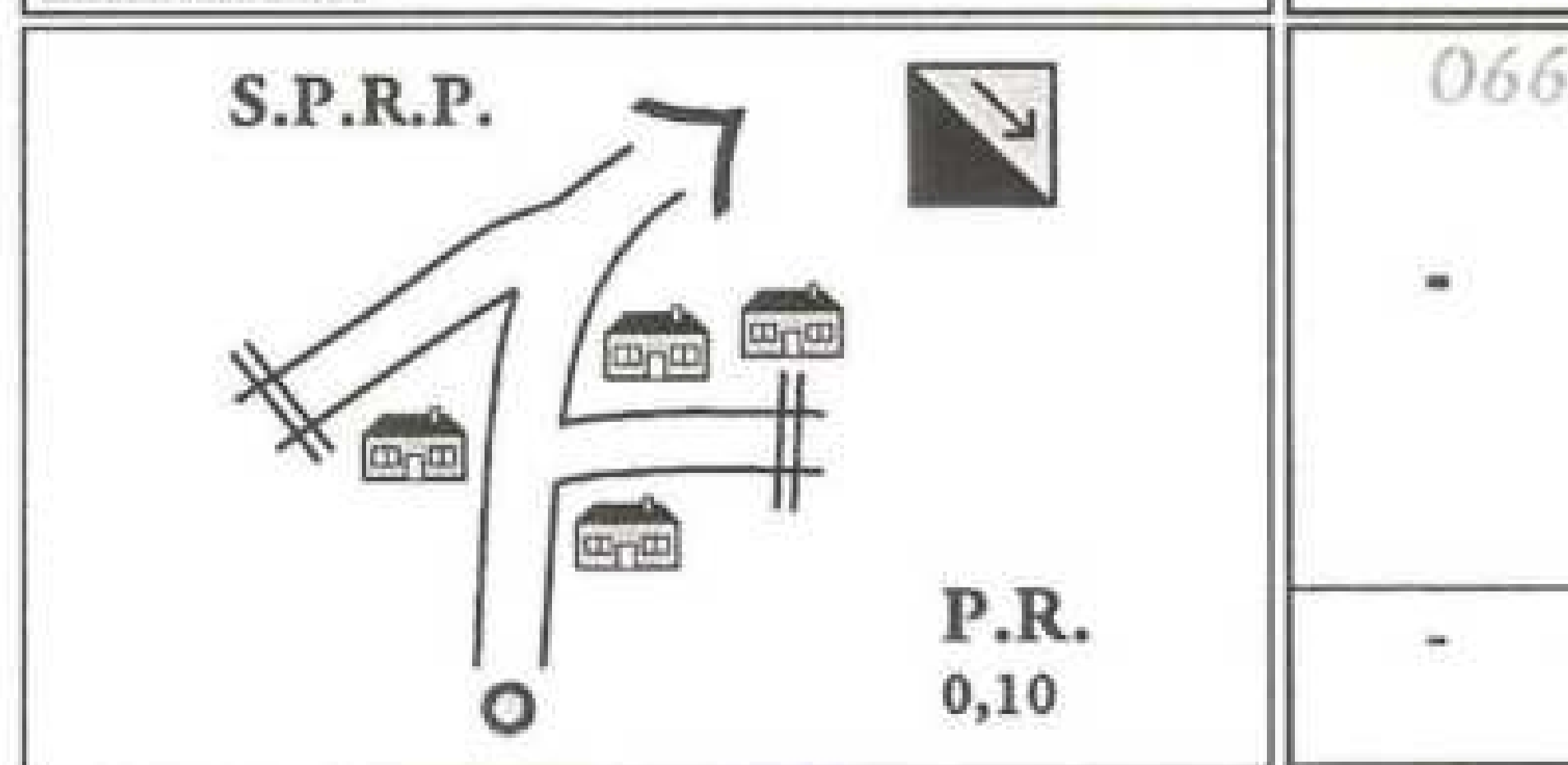
063  
0,08  
31,61



064  
1,50  
33,11



065  
0,26  
33,37



066  
-  
-



SANT PERE SACARRERA  
IGUALADA

C.244

STOP

Alt. 380 m  
41°28,079' N  
01°39,967' E

0,46

33,83

S.R.P.  
C.244  
Traverser le village

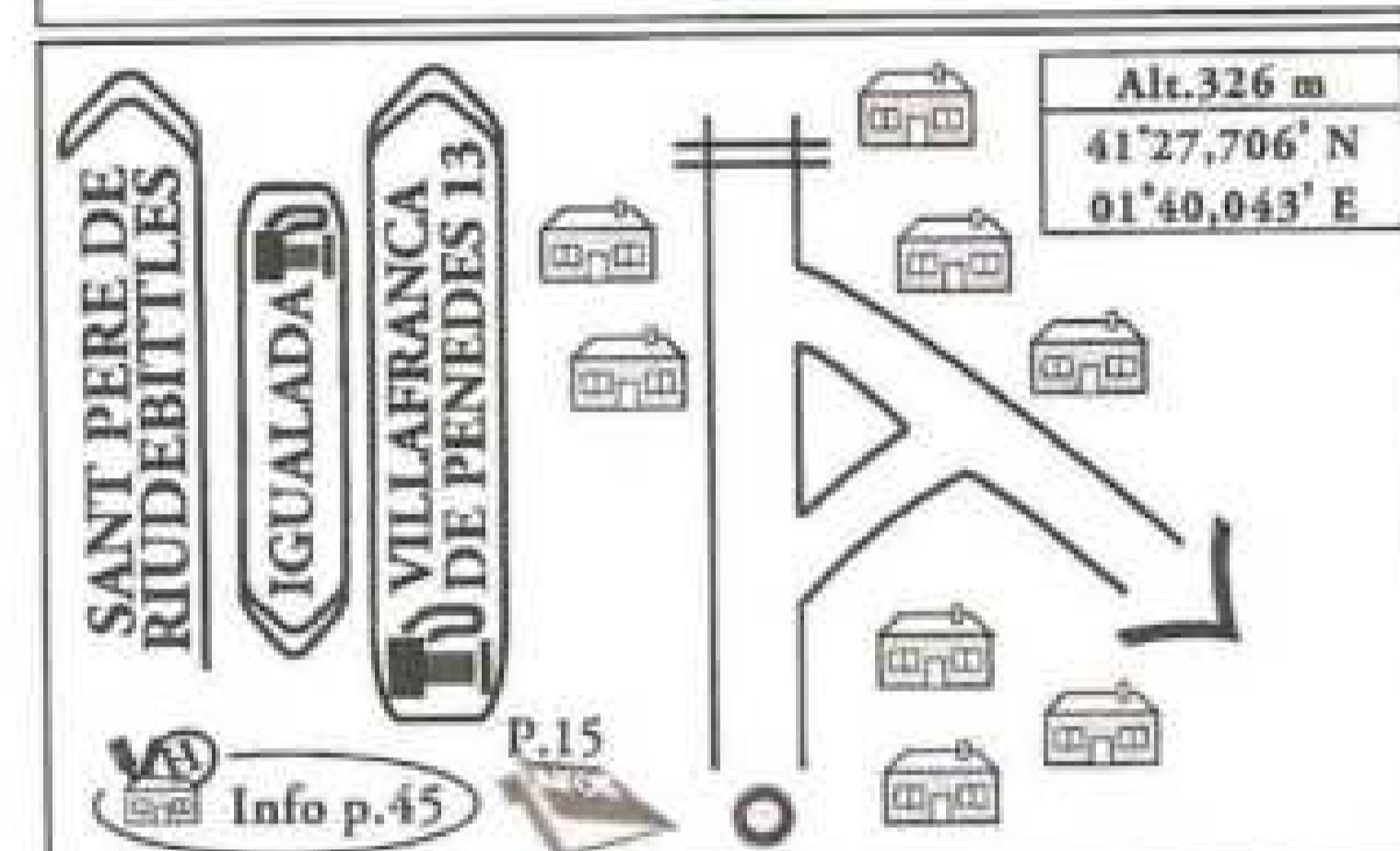
SANT QUINTI DE MEDIONA

P.15

068

-

-

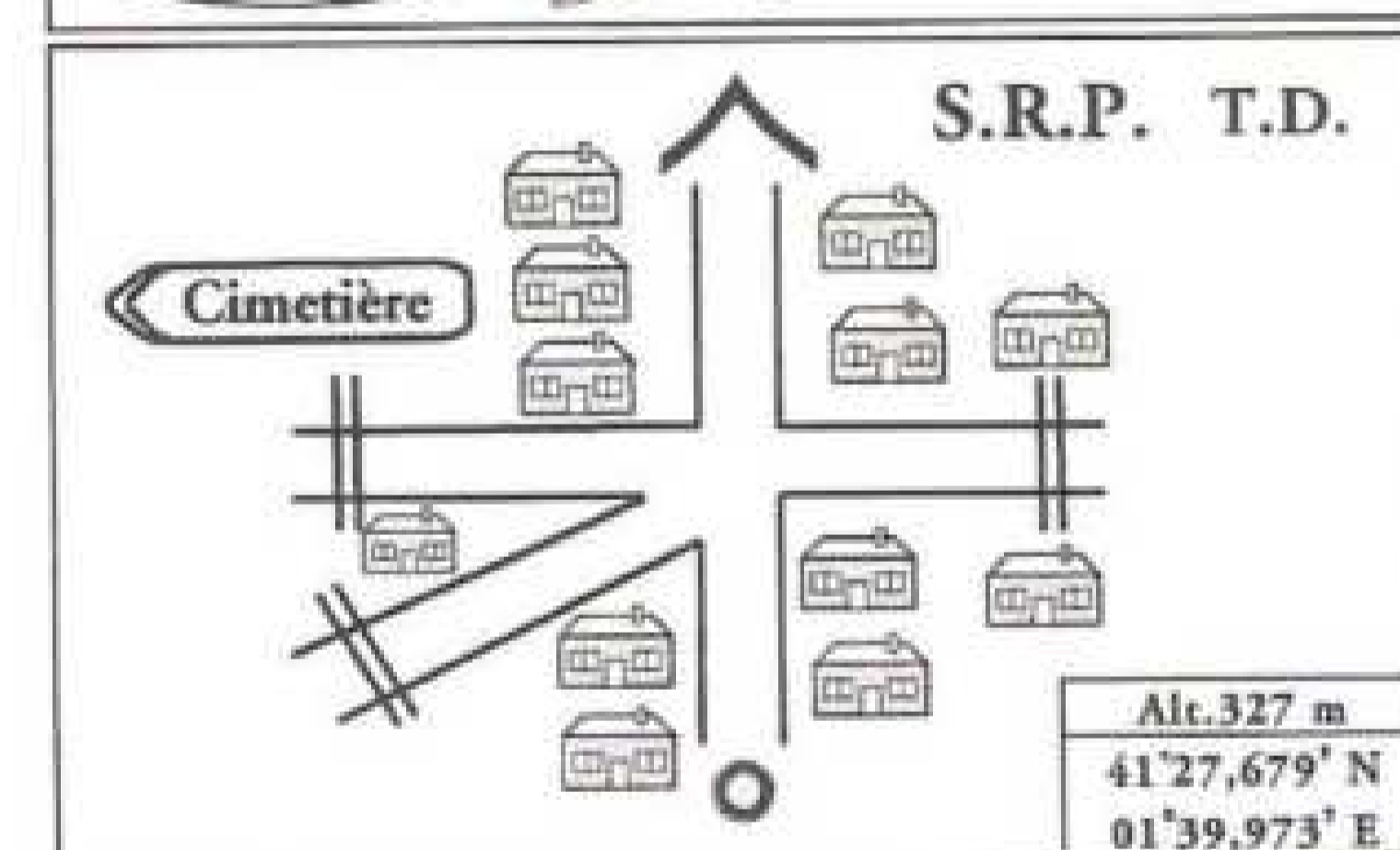


SANT PERE DE RIUDEBITLLES  
IGUALADA  
VILLAFRANCA DE PENEDES 13

Alt. 326 m  
41°27,706' N  
01°40,043' E

1,37  
- 0 -

35,20  
- 0 -



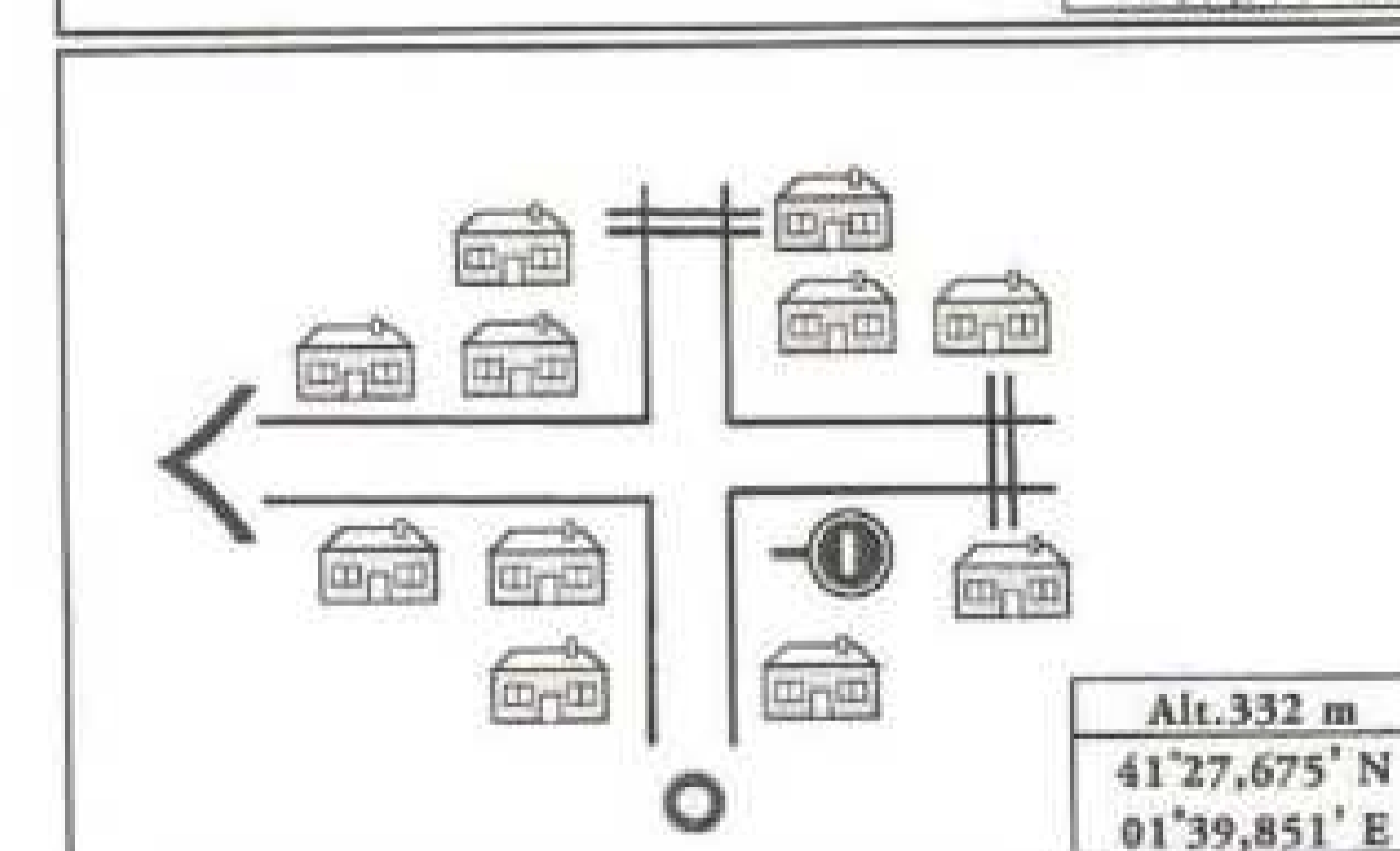
S.R.P. T.D.

Cimetière

Alt. 327 m  
41°27,679' N  
01°39,973' E

0,12

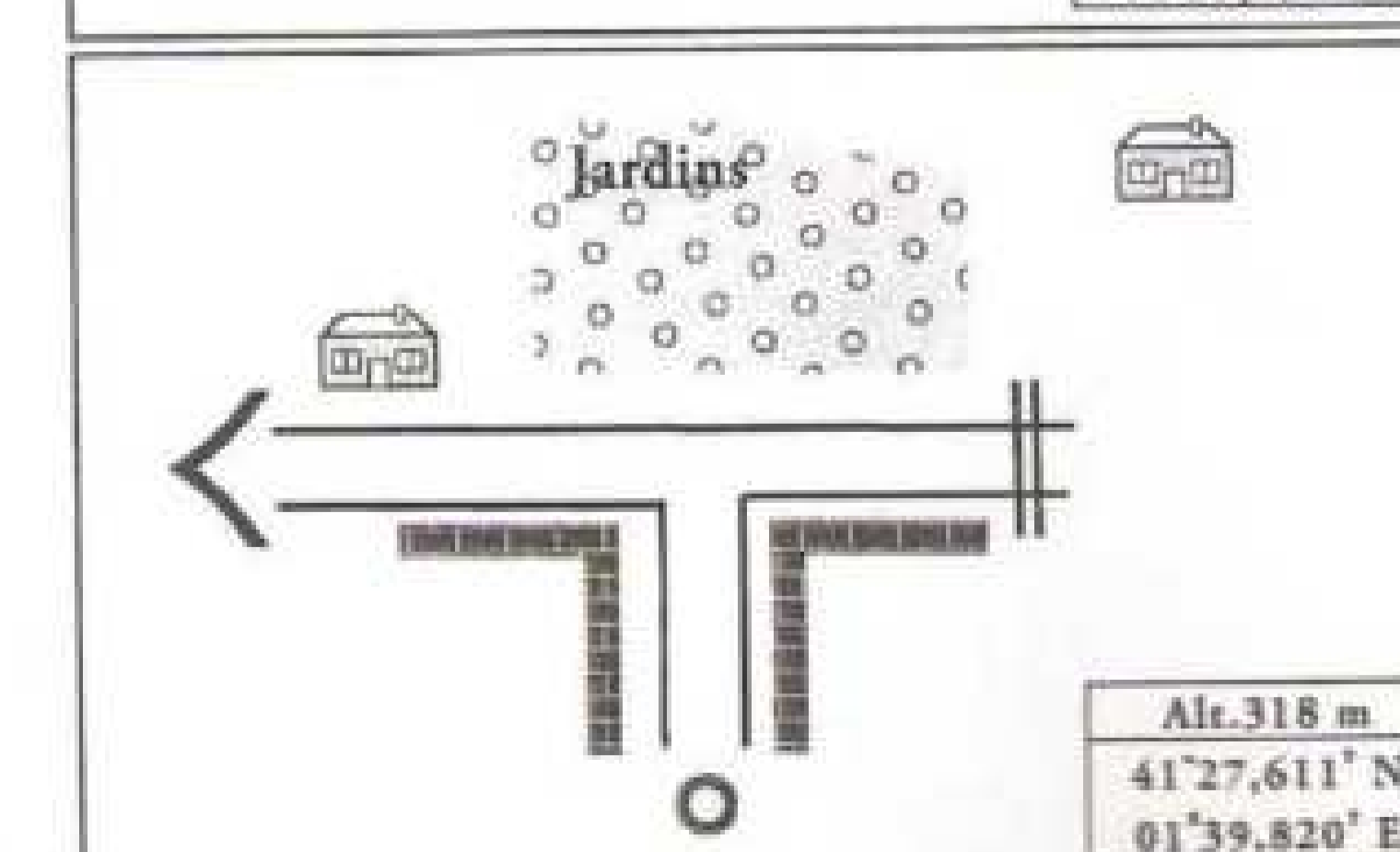
0,12



Alt. 332 m  
41°27,675' N  
01°39,851' E

0,15

0,27

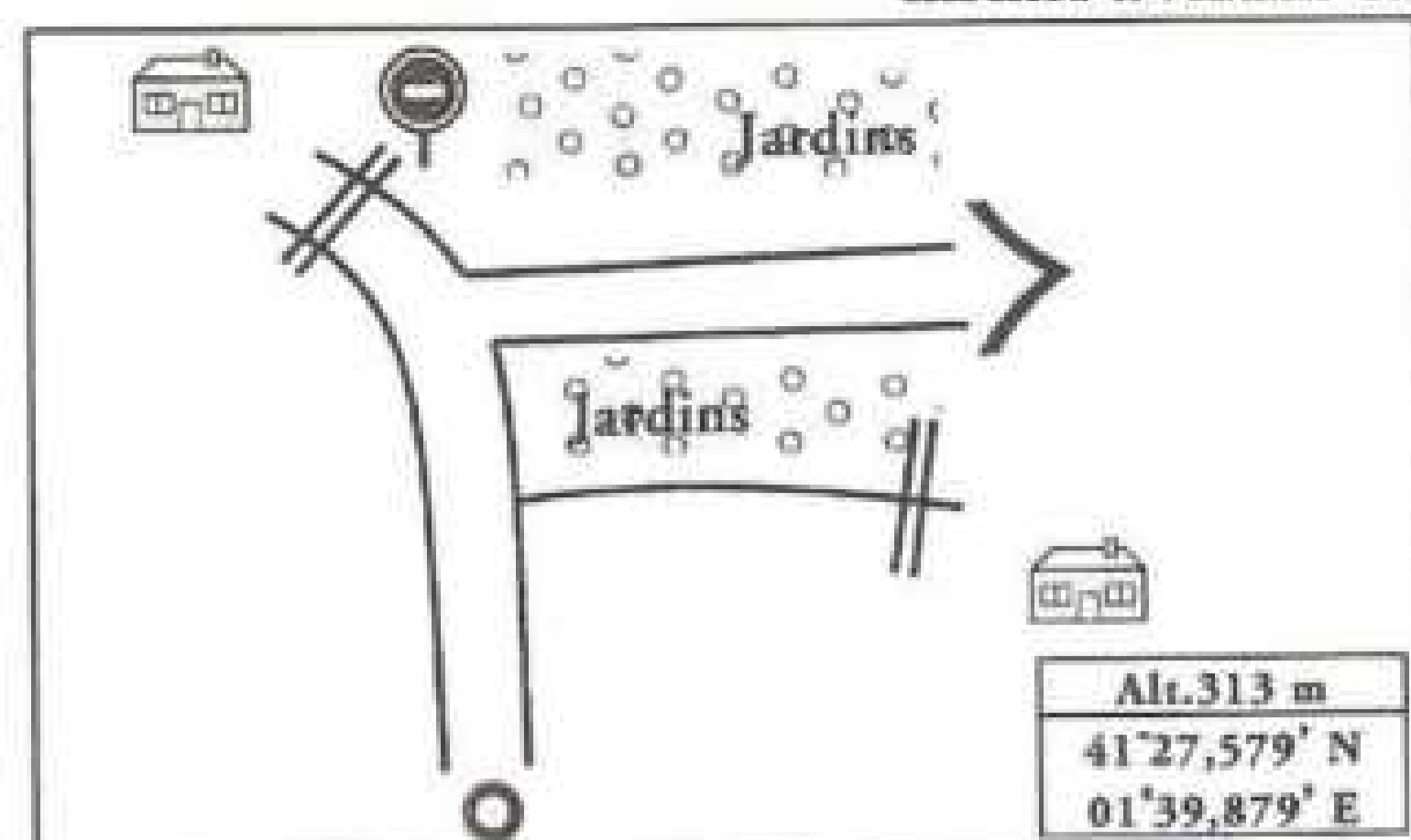


Jardins

Alt. 318 m  
41°27,611' N  
01°39,820' E

0,14

0,41

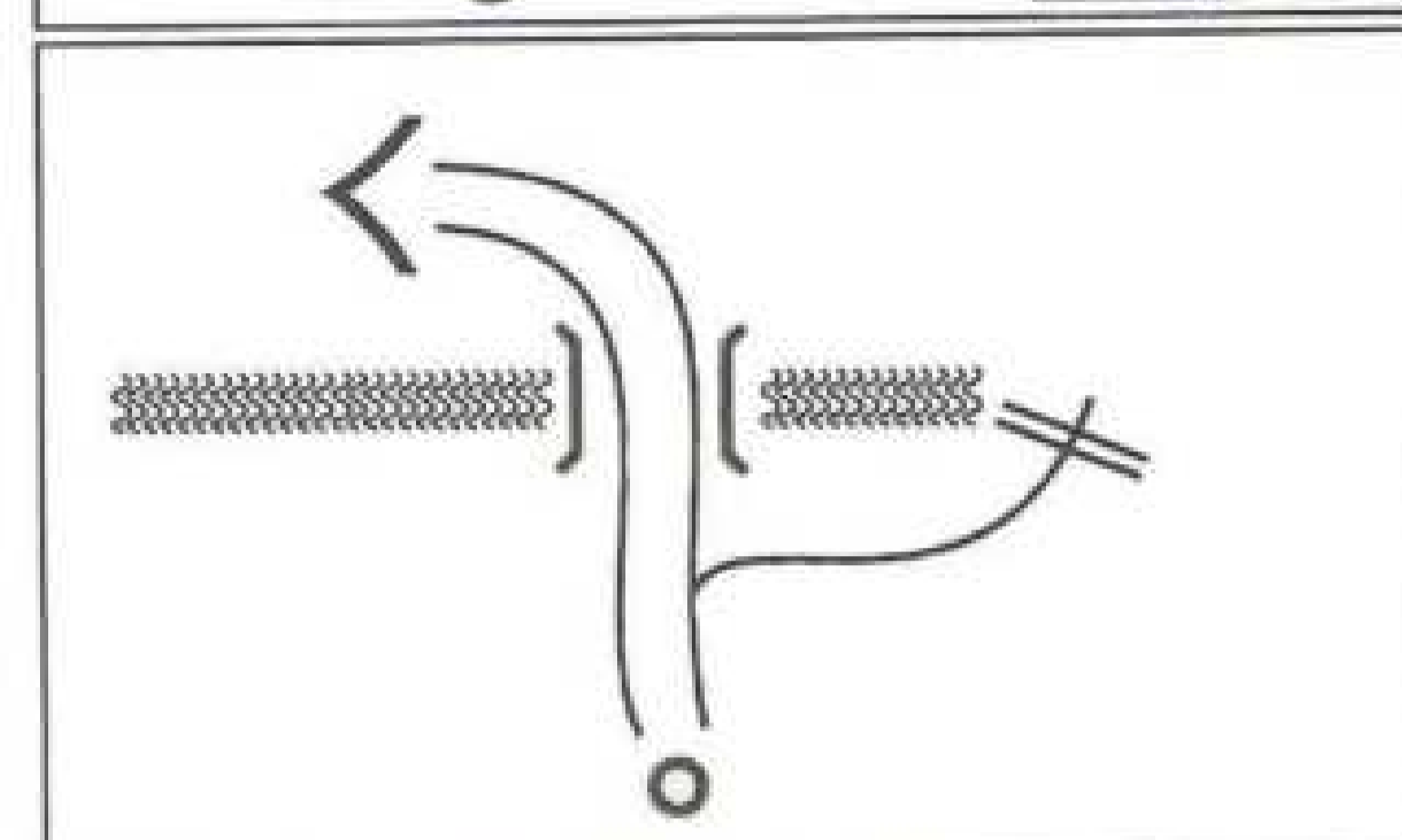


Jardins

Alt. 313 m  
41°27,579' N  
01°39,879' E

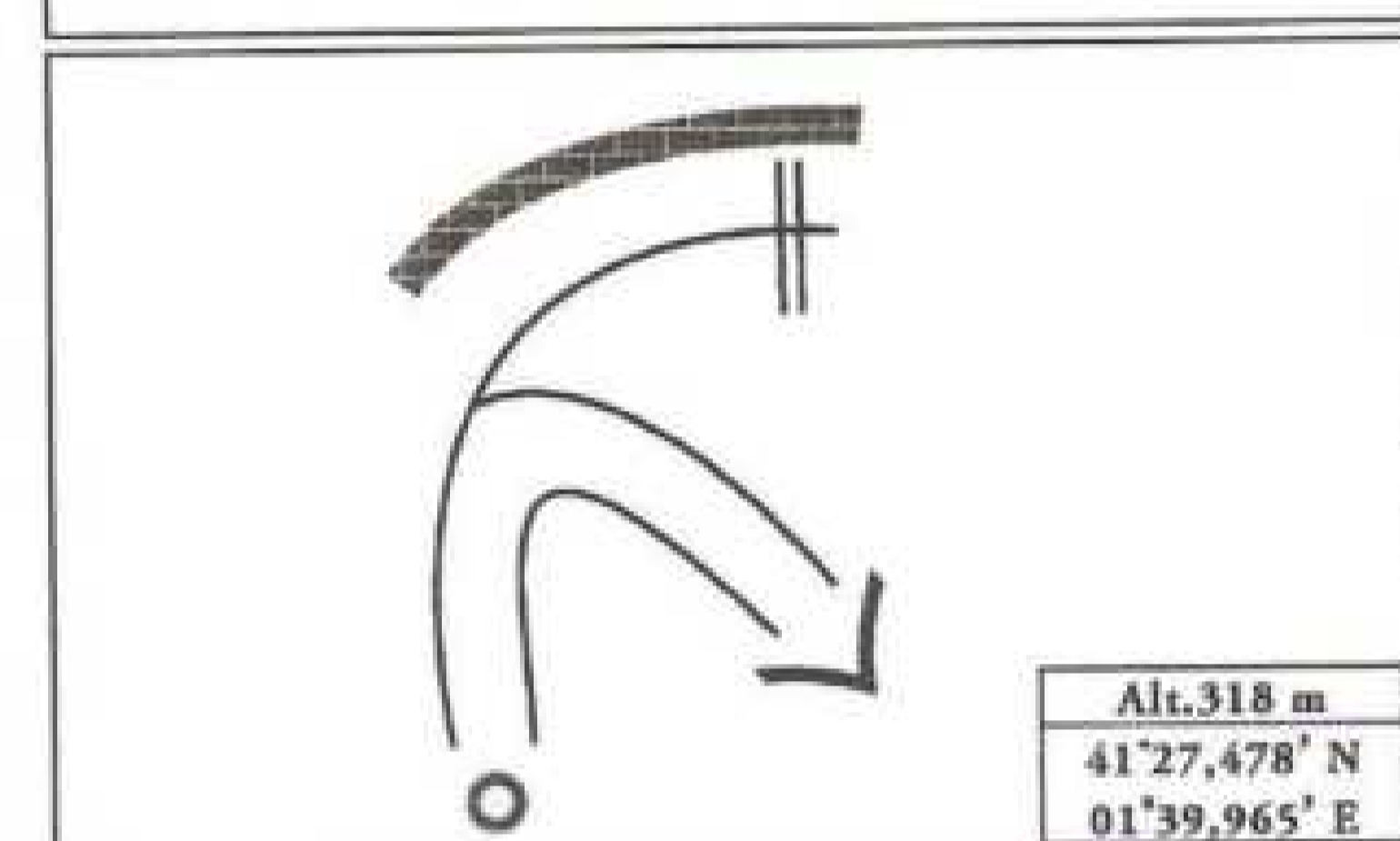
0,10

0,51



0,08

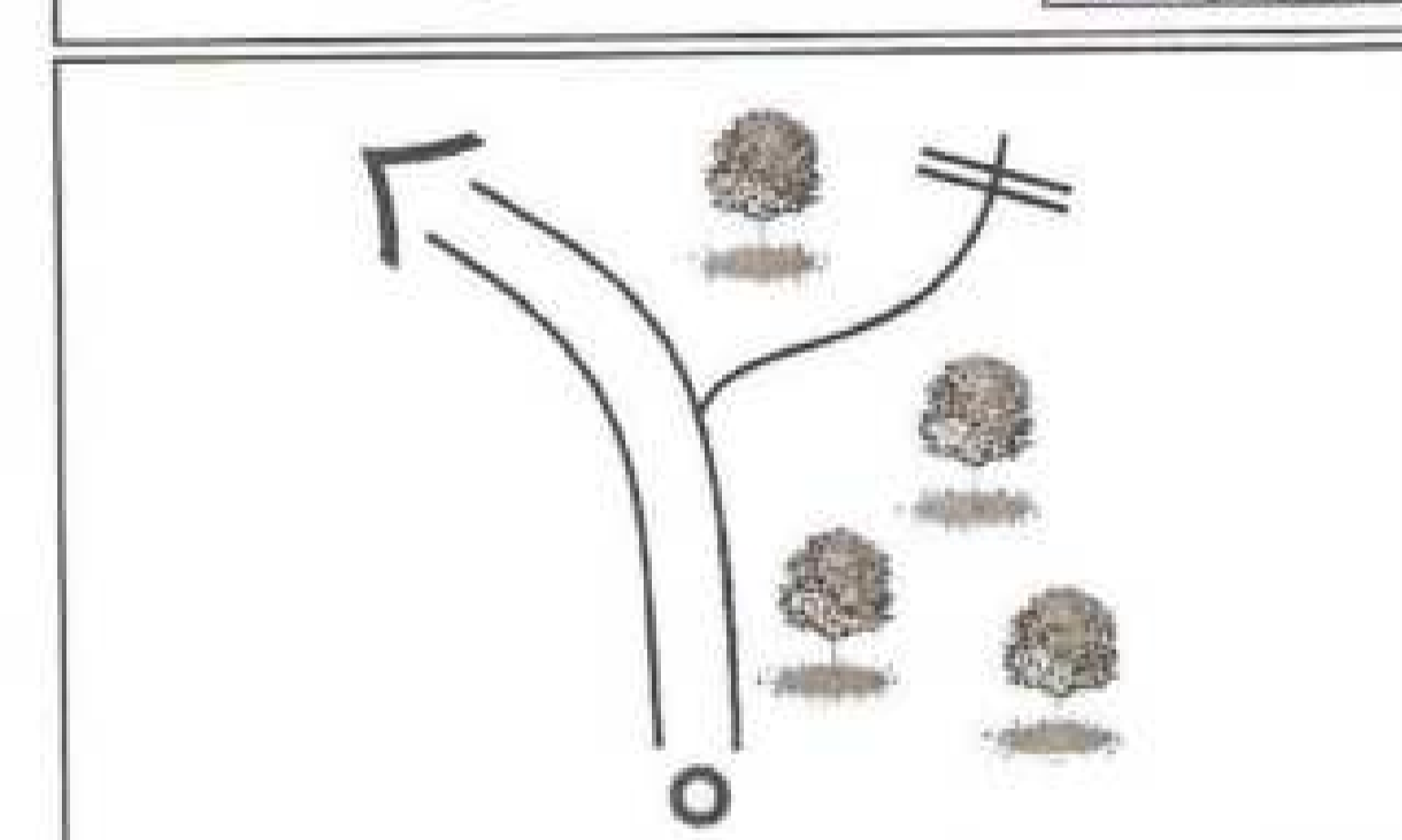
0,59



Alt. 318 m  
41°27,478' N  
01°39,965' E

0,23

0,82



0,18

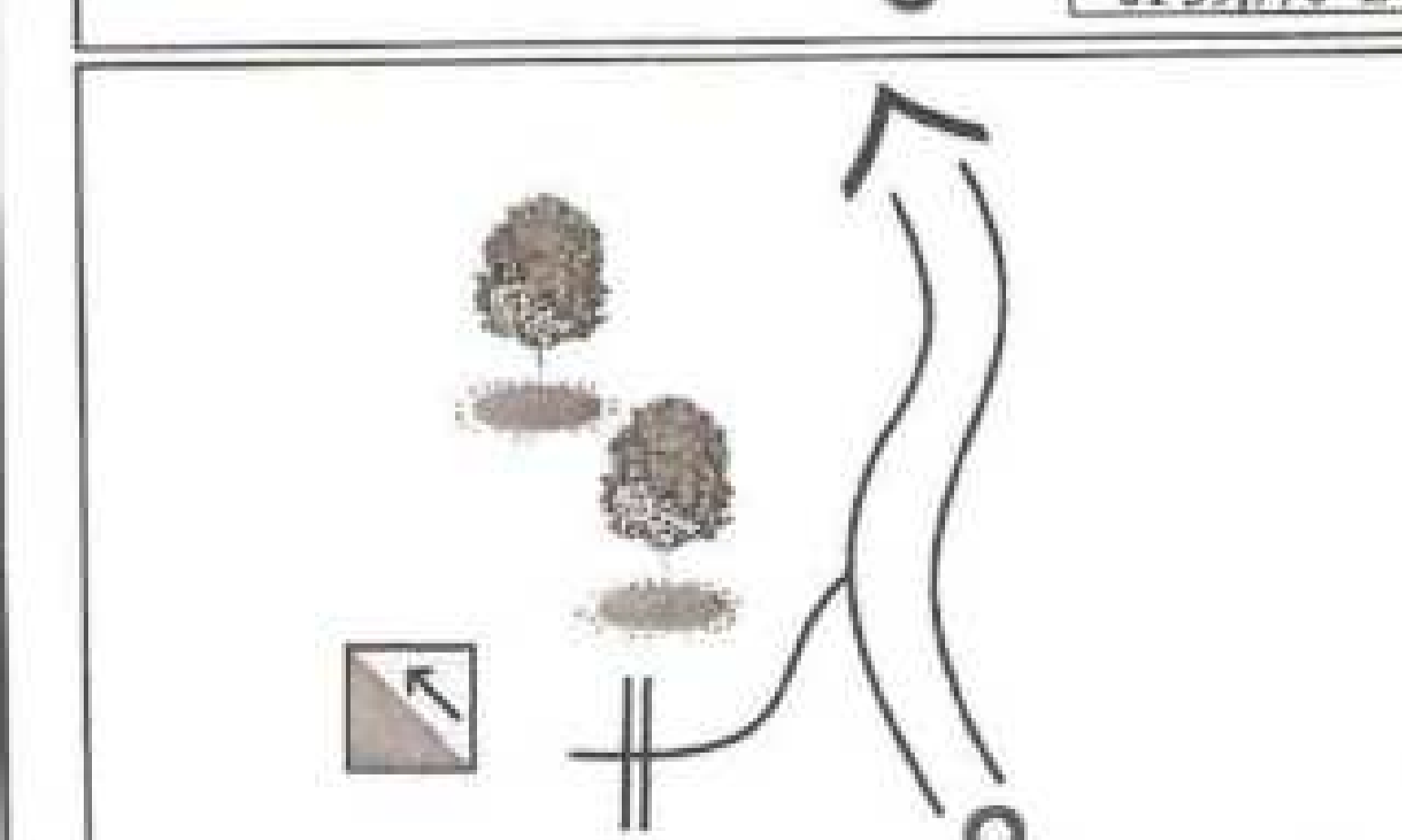
1,00



Alt. 324 m  
41°27,369' N  
01°39,770' E

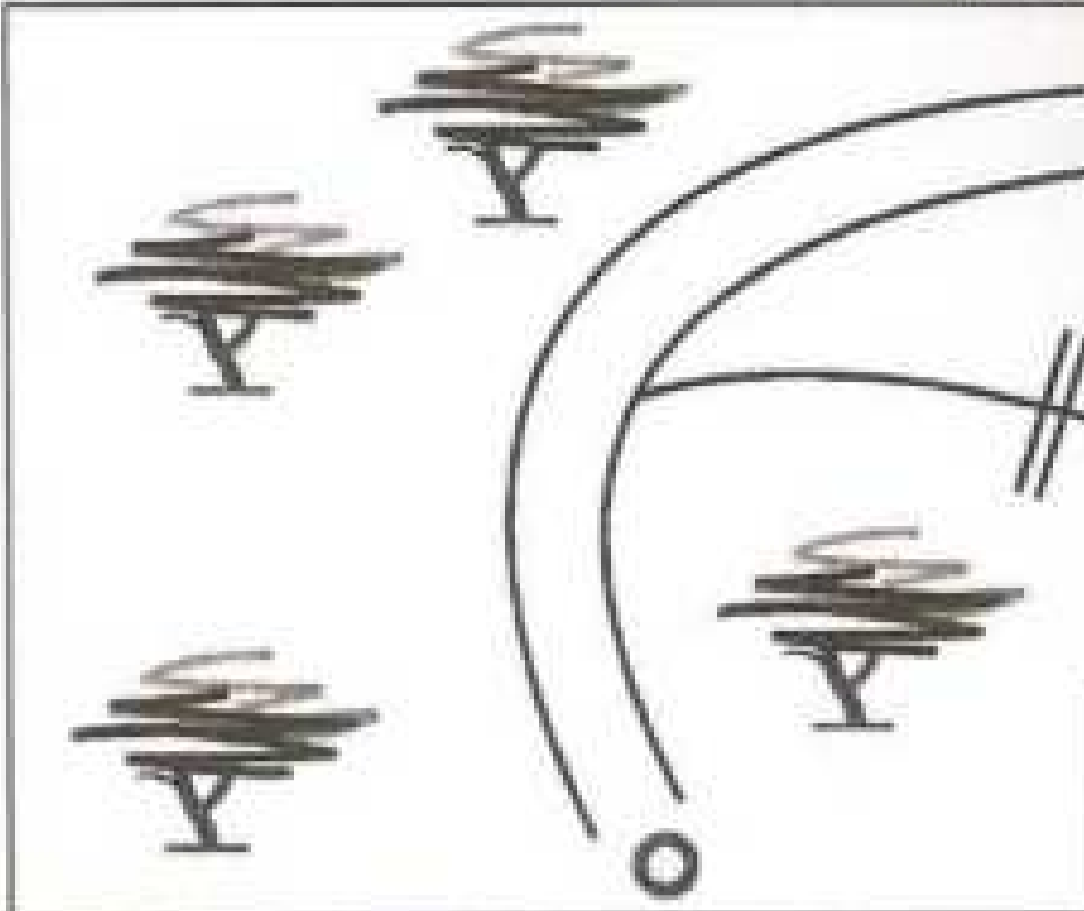
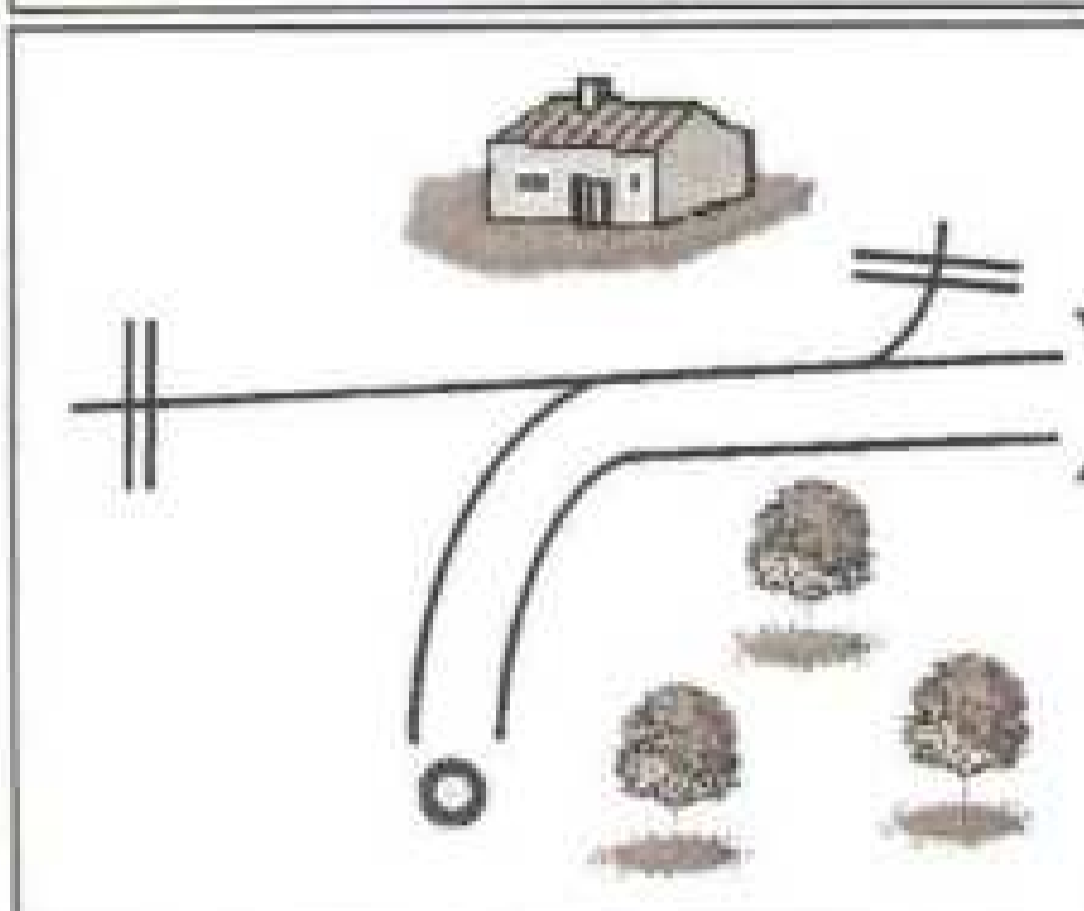
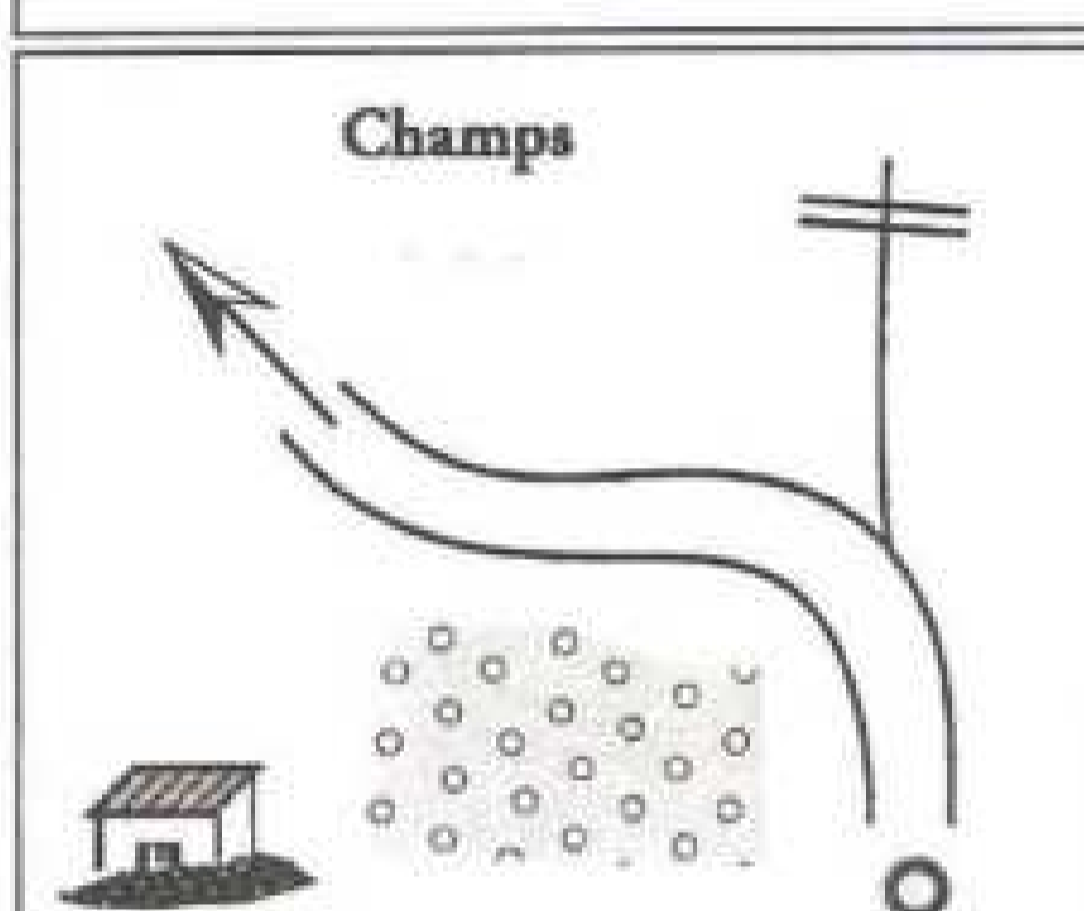
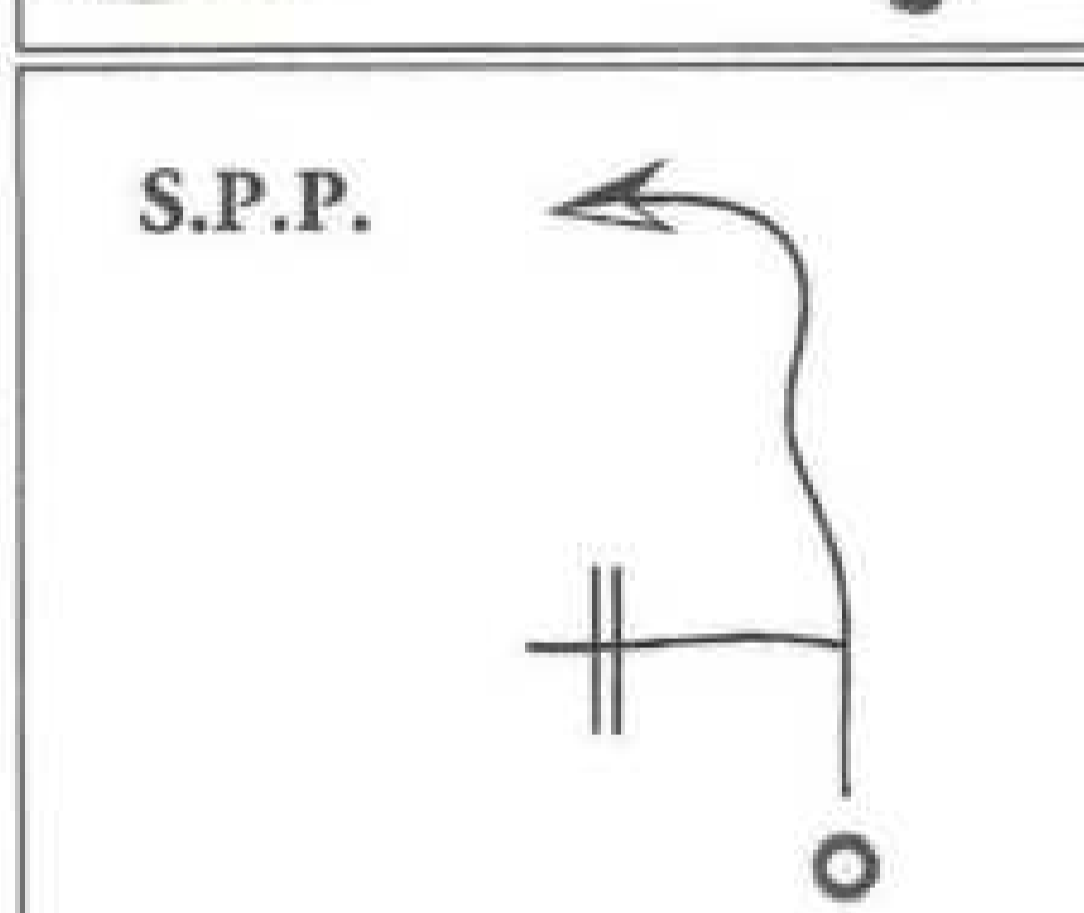
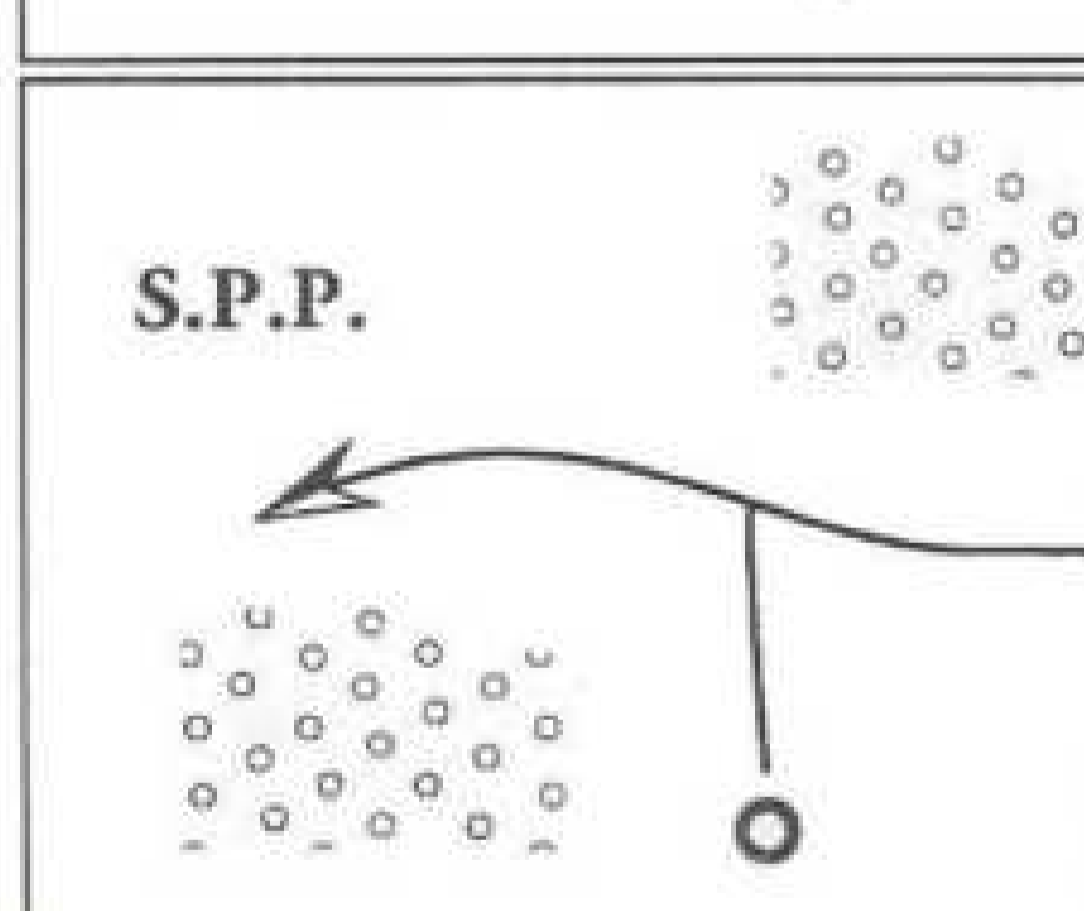
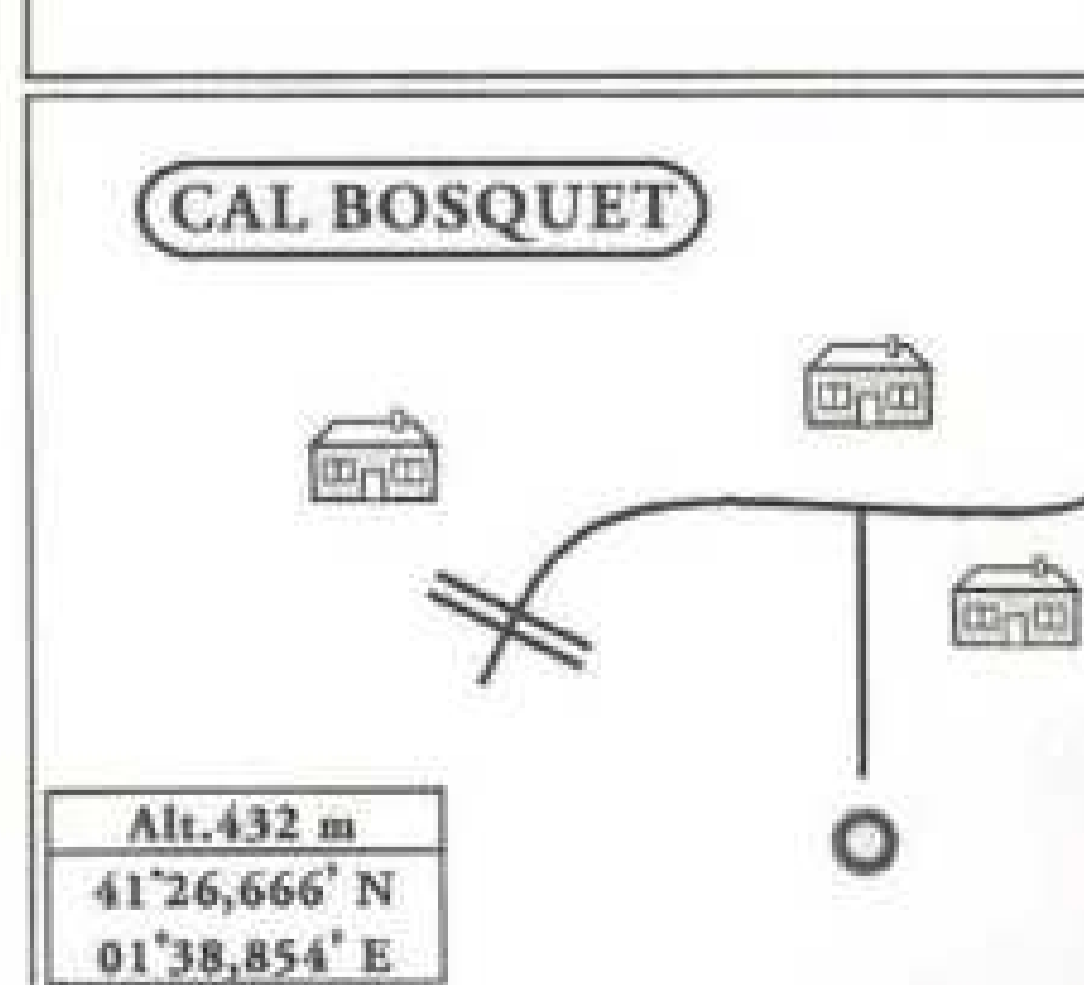
0,20

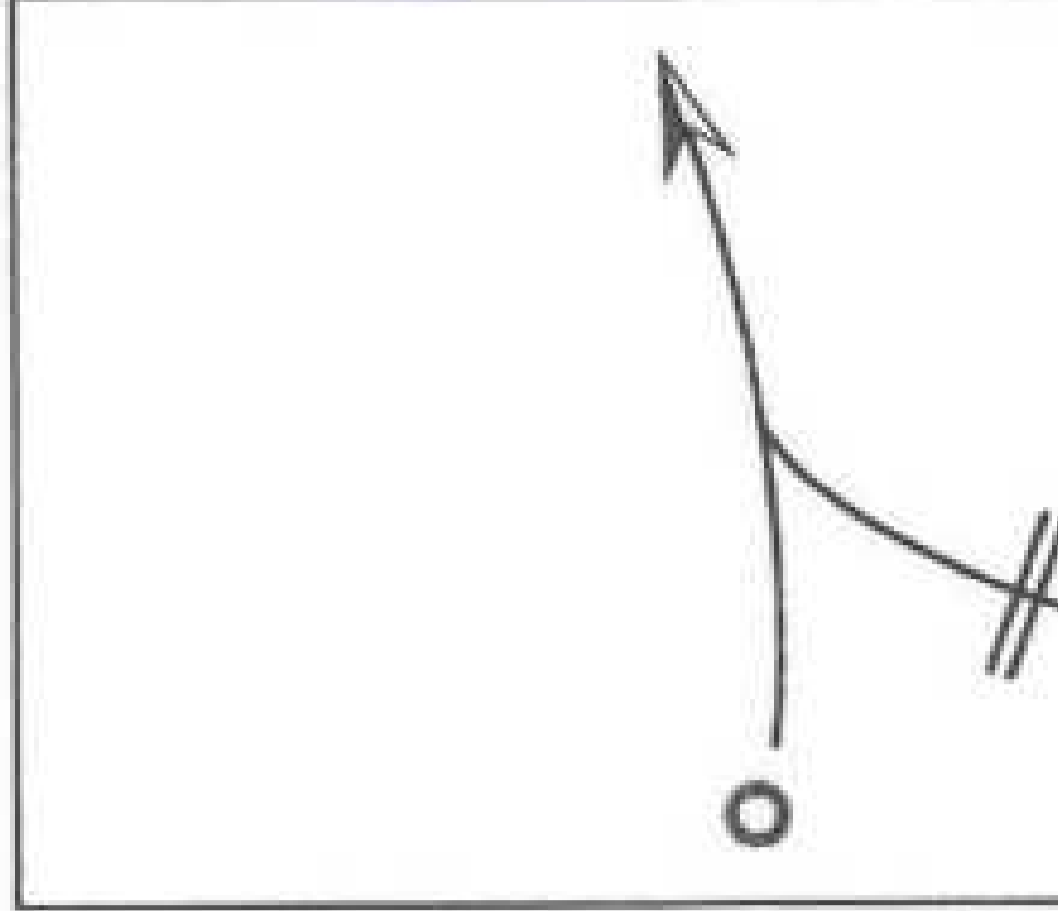
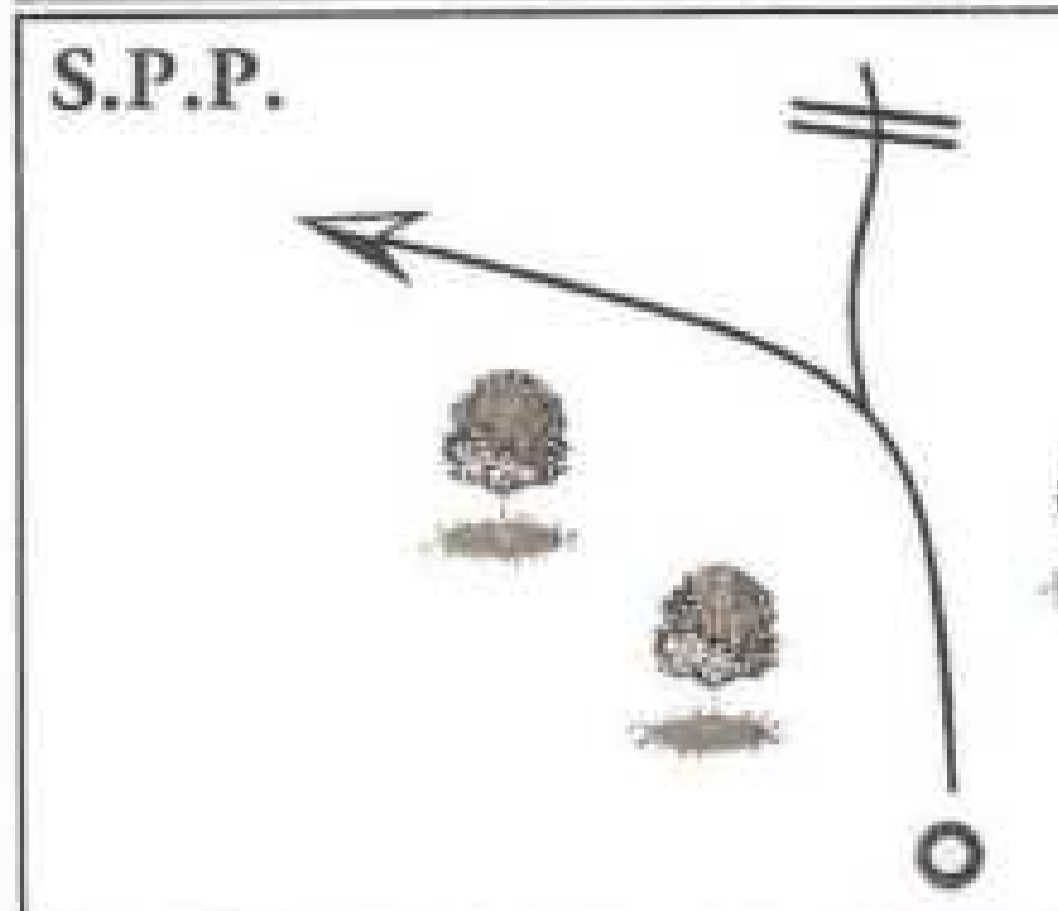
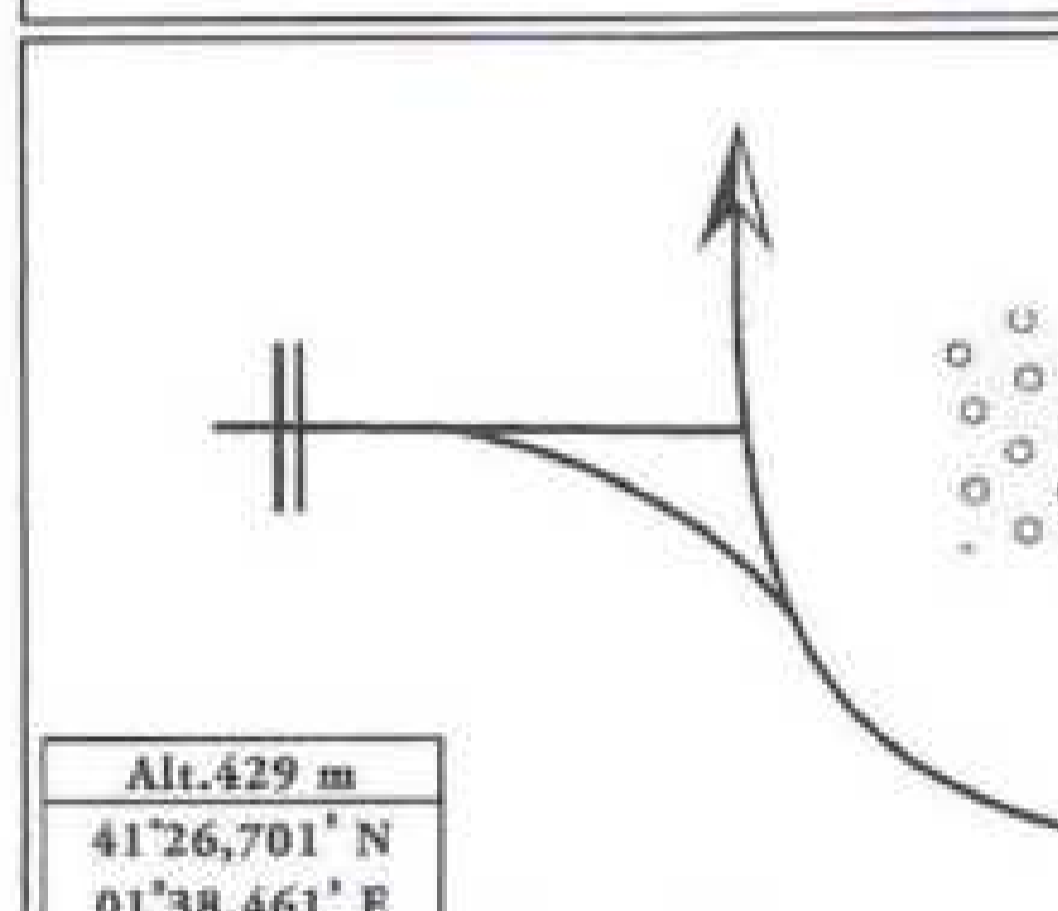
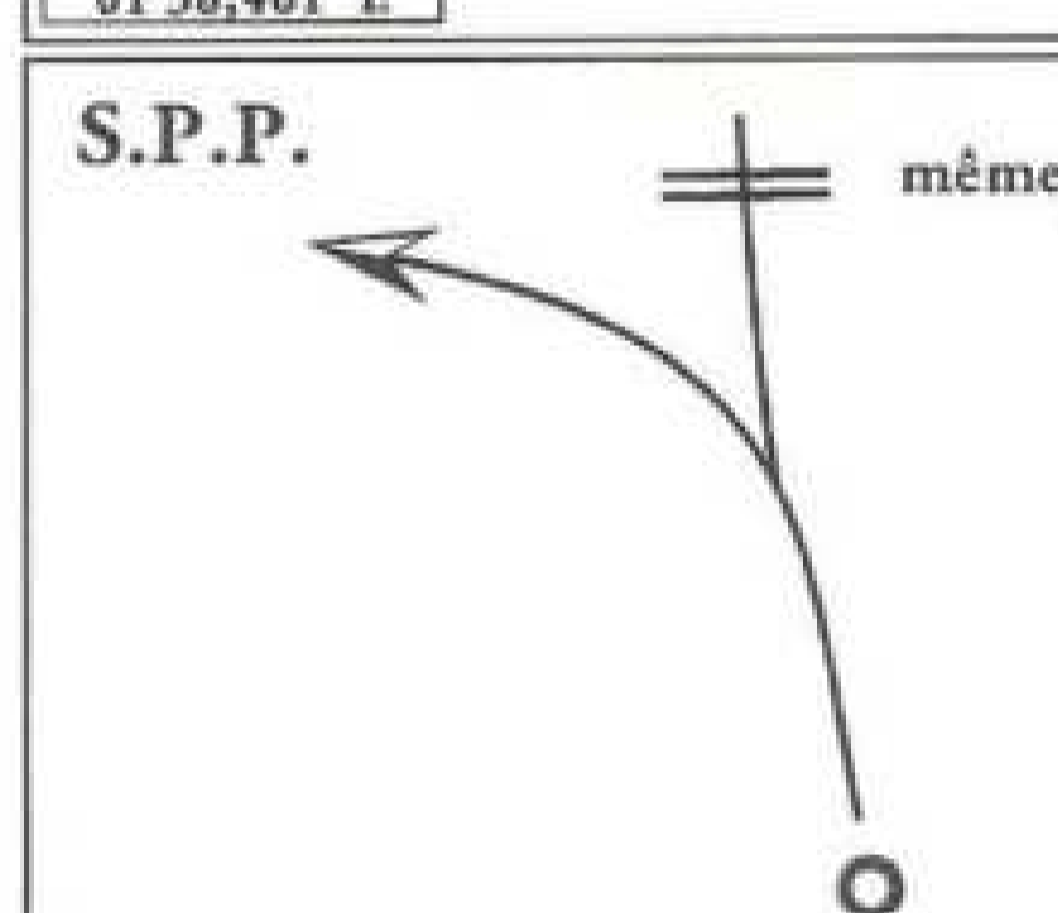
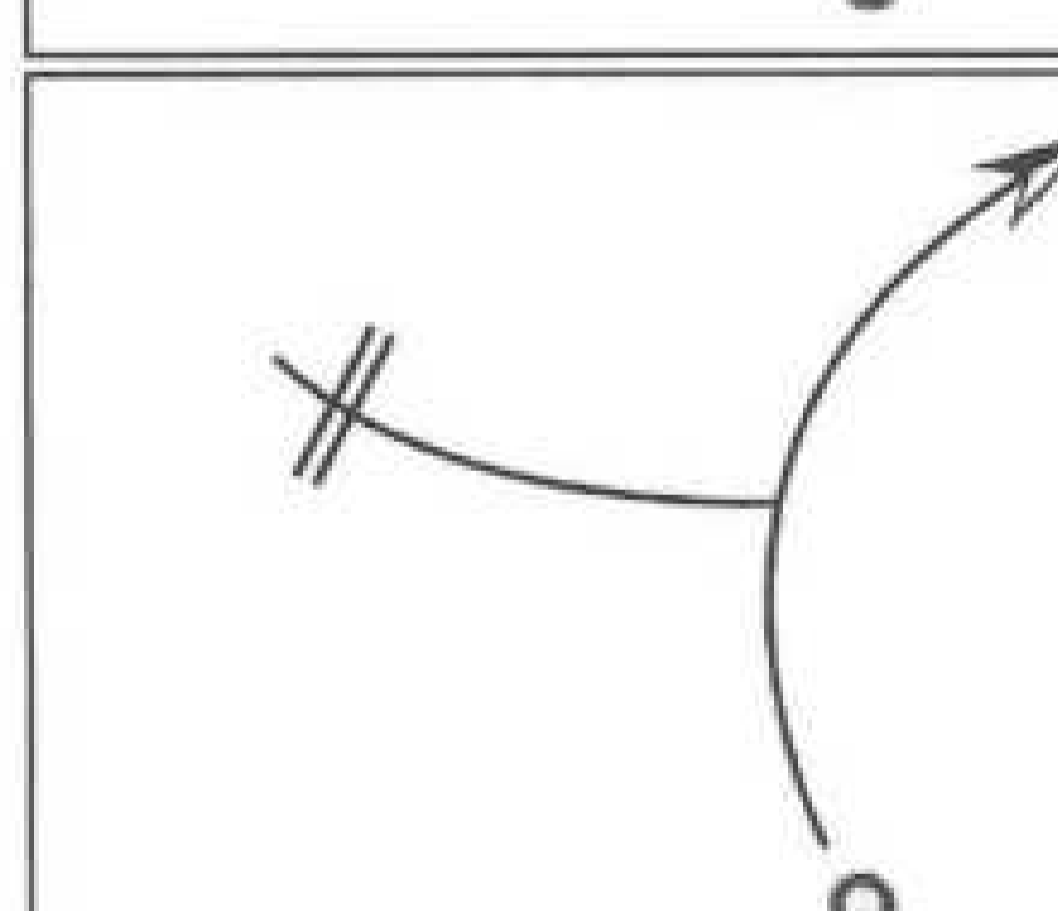
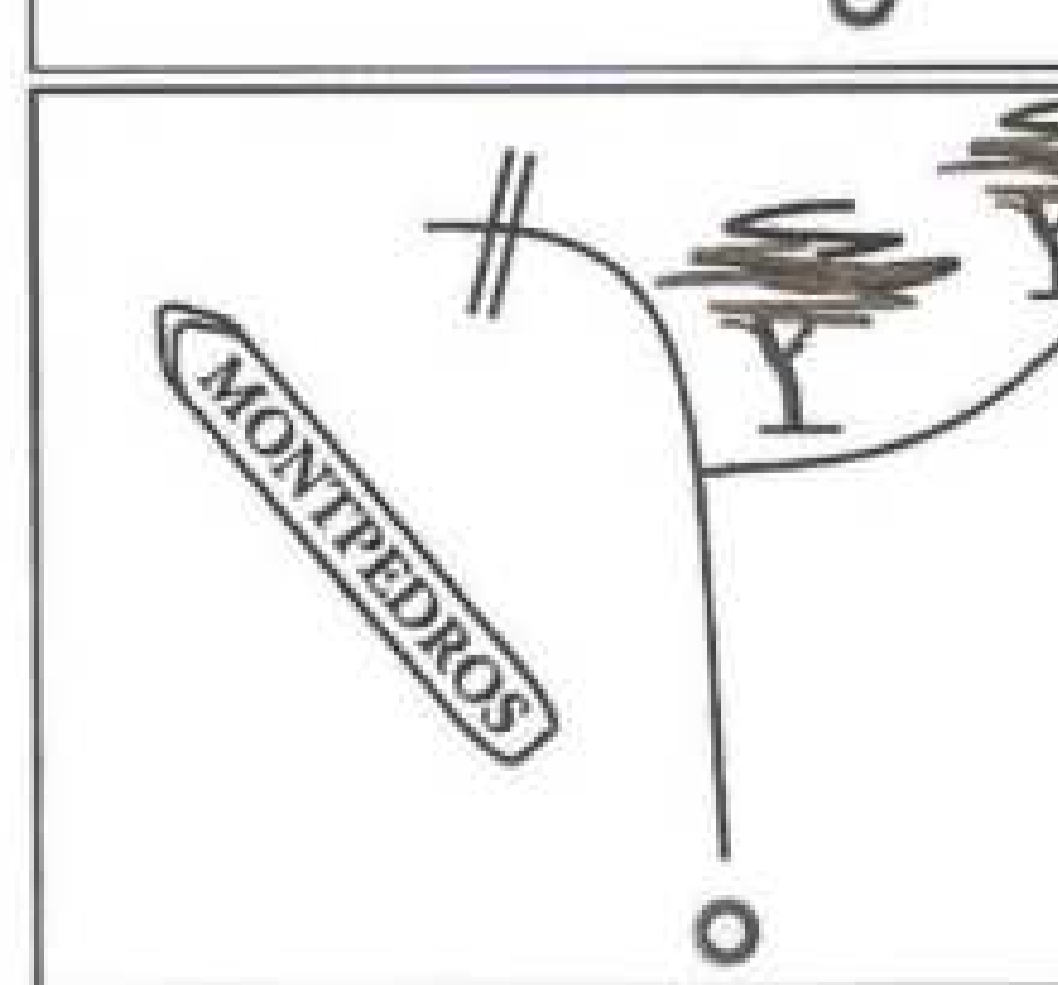
1,20

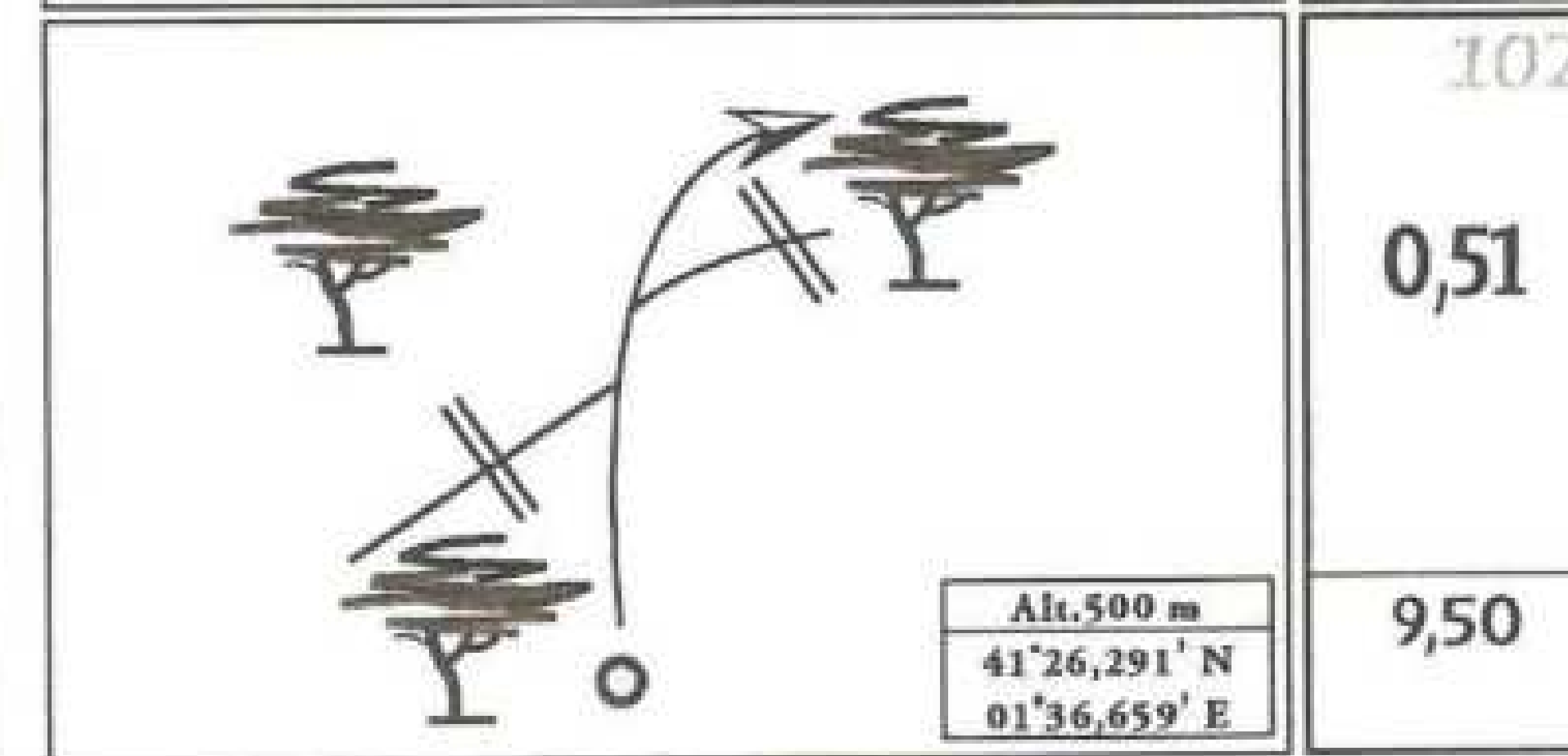
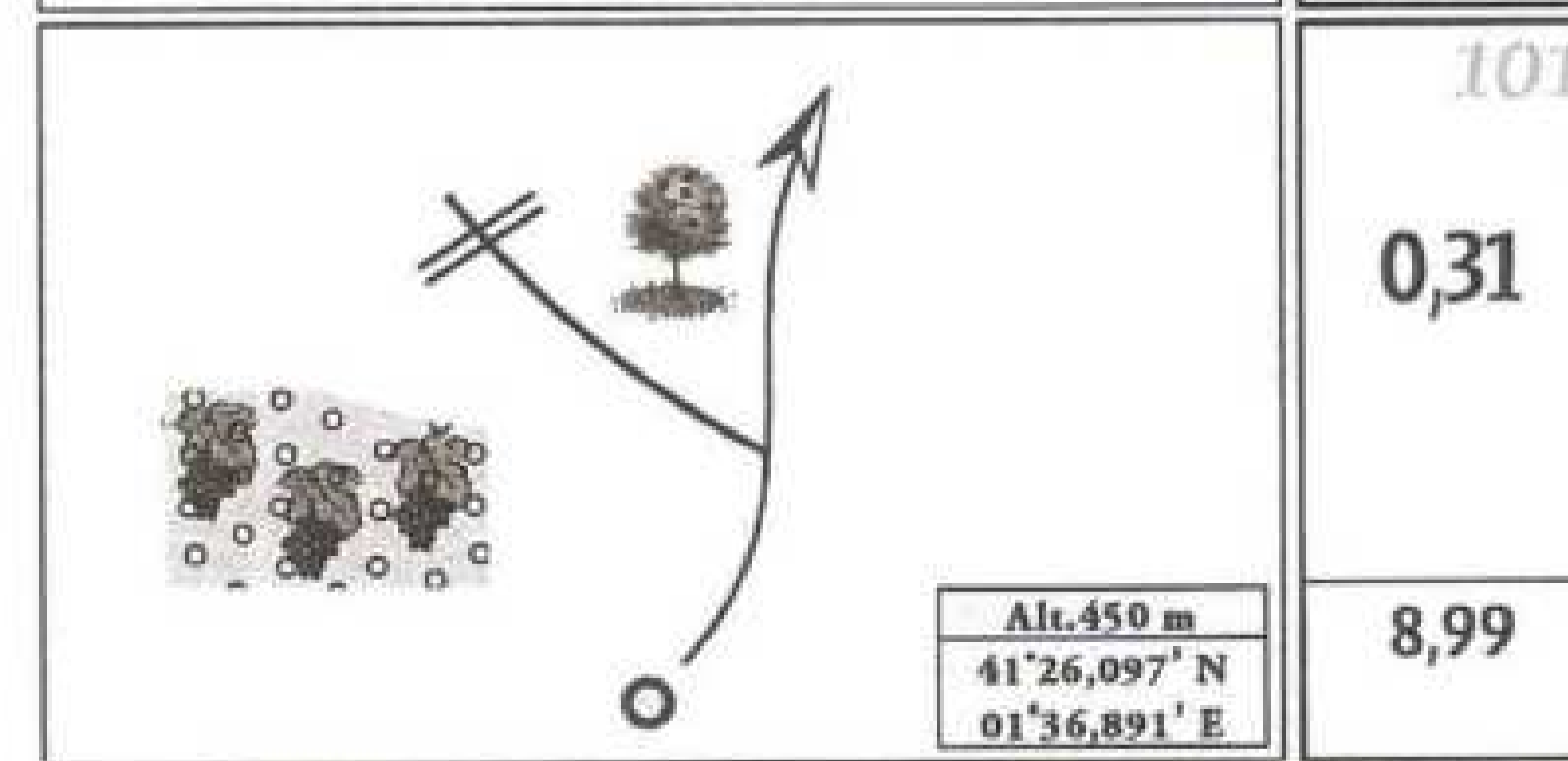
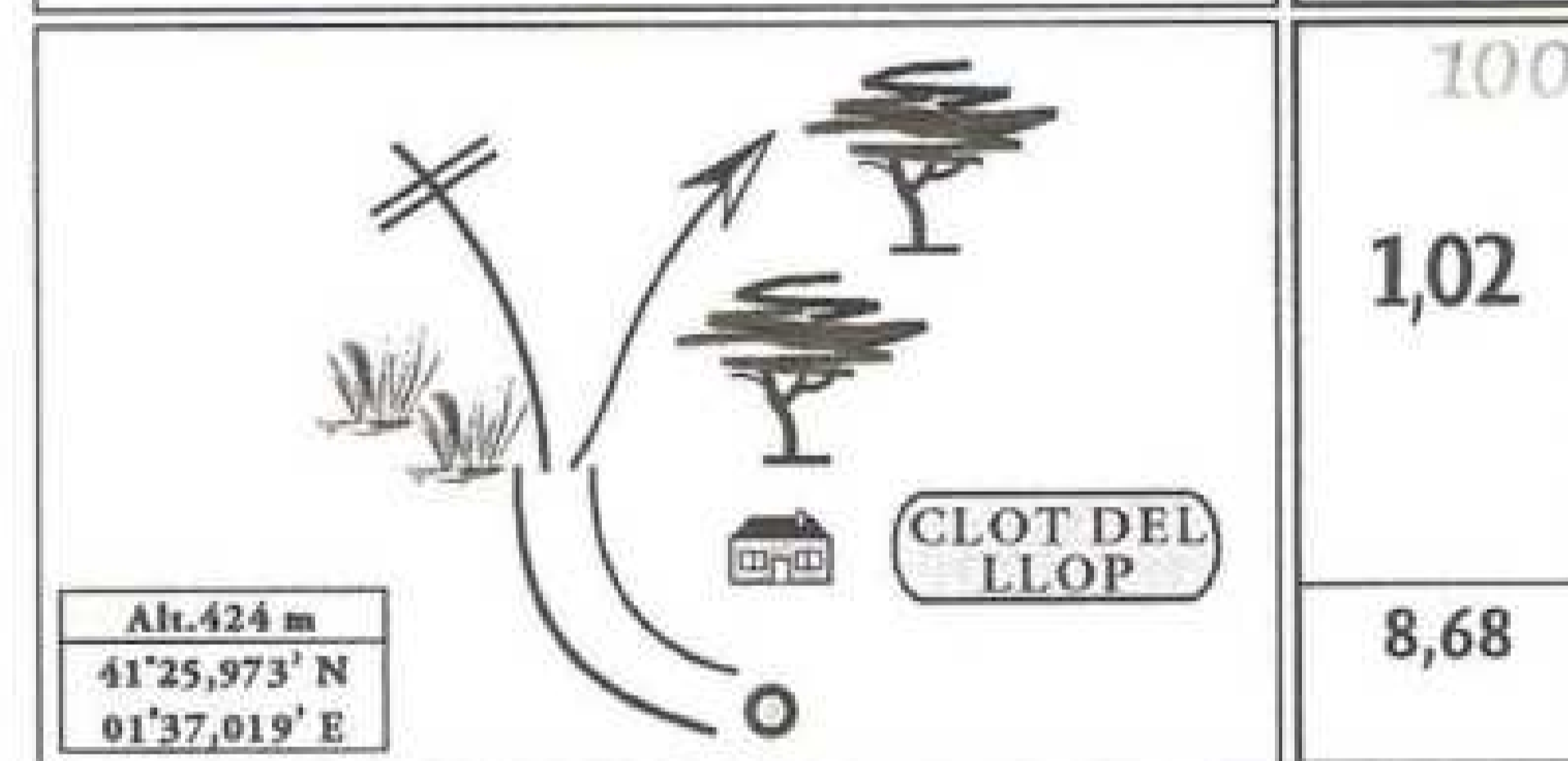
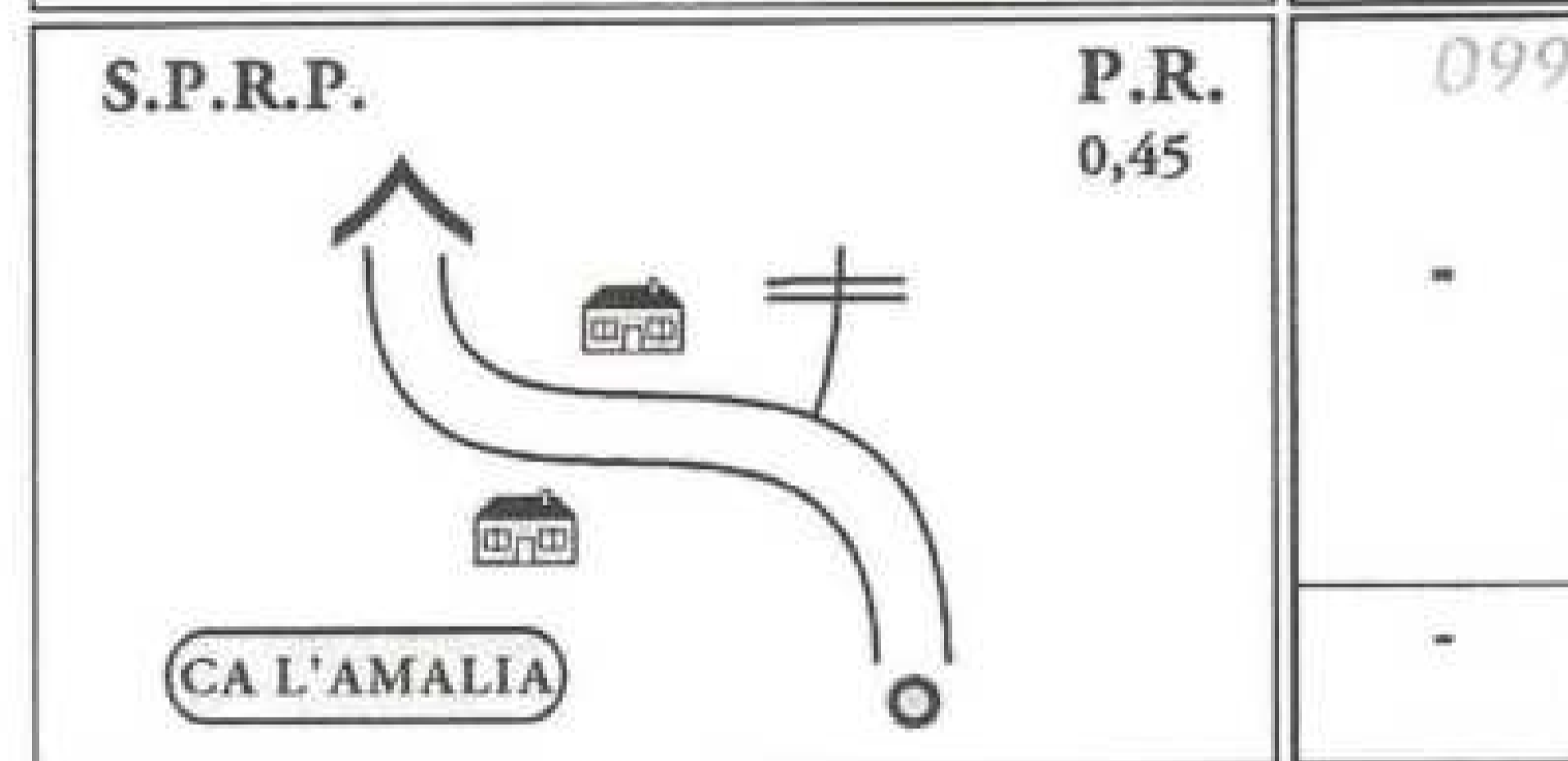
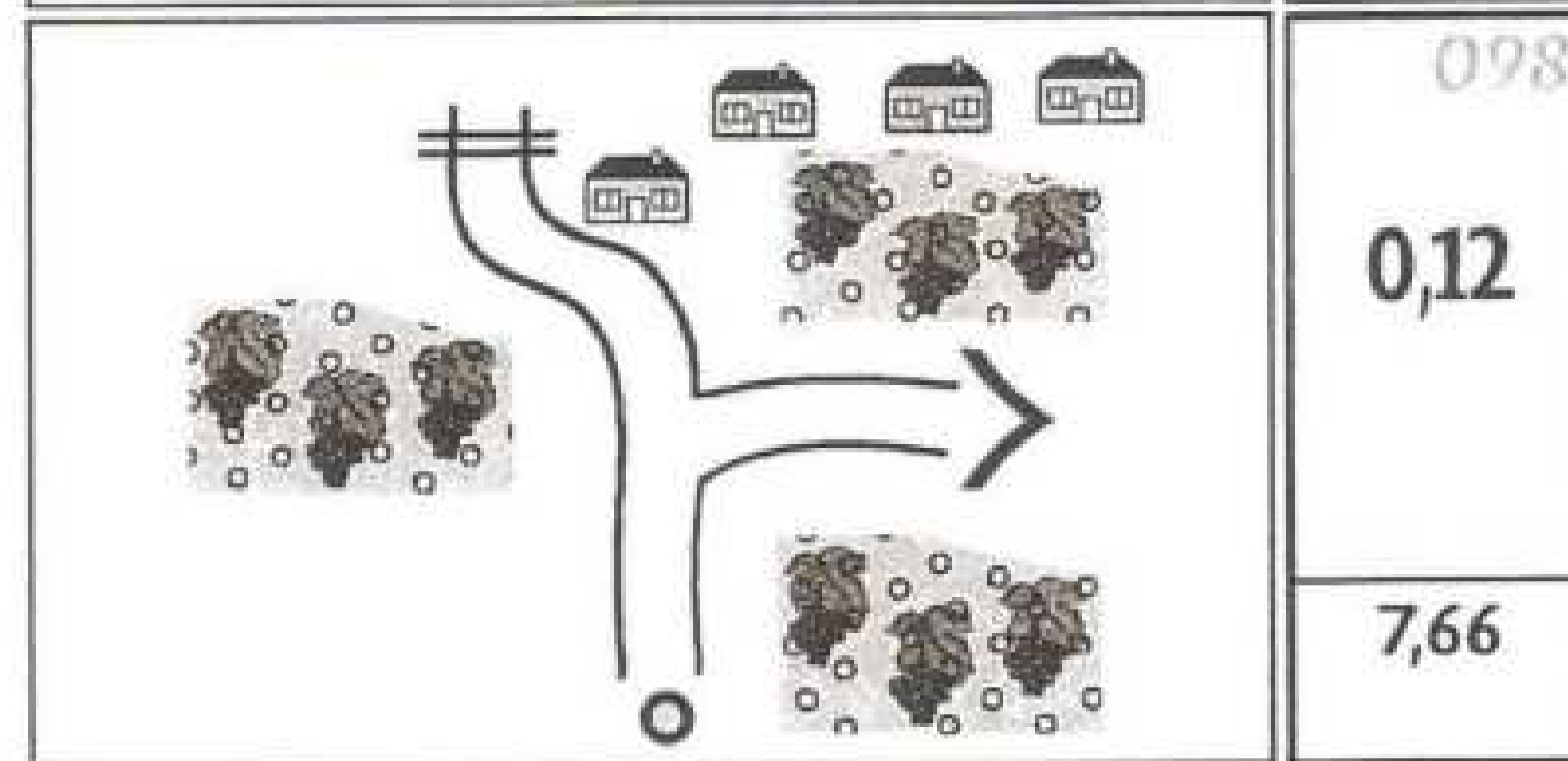

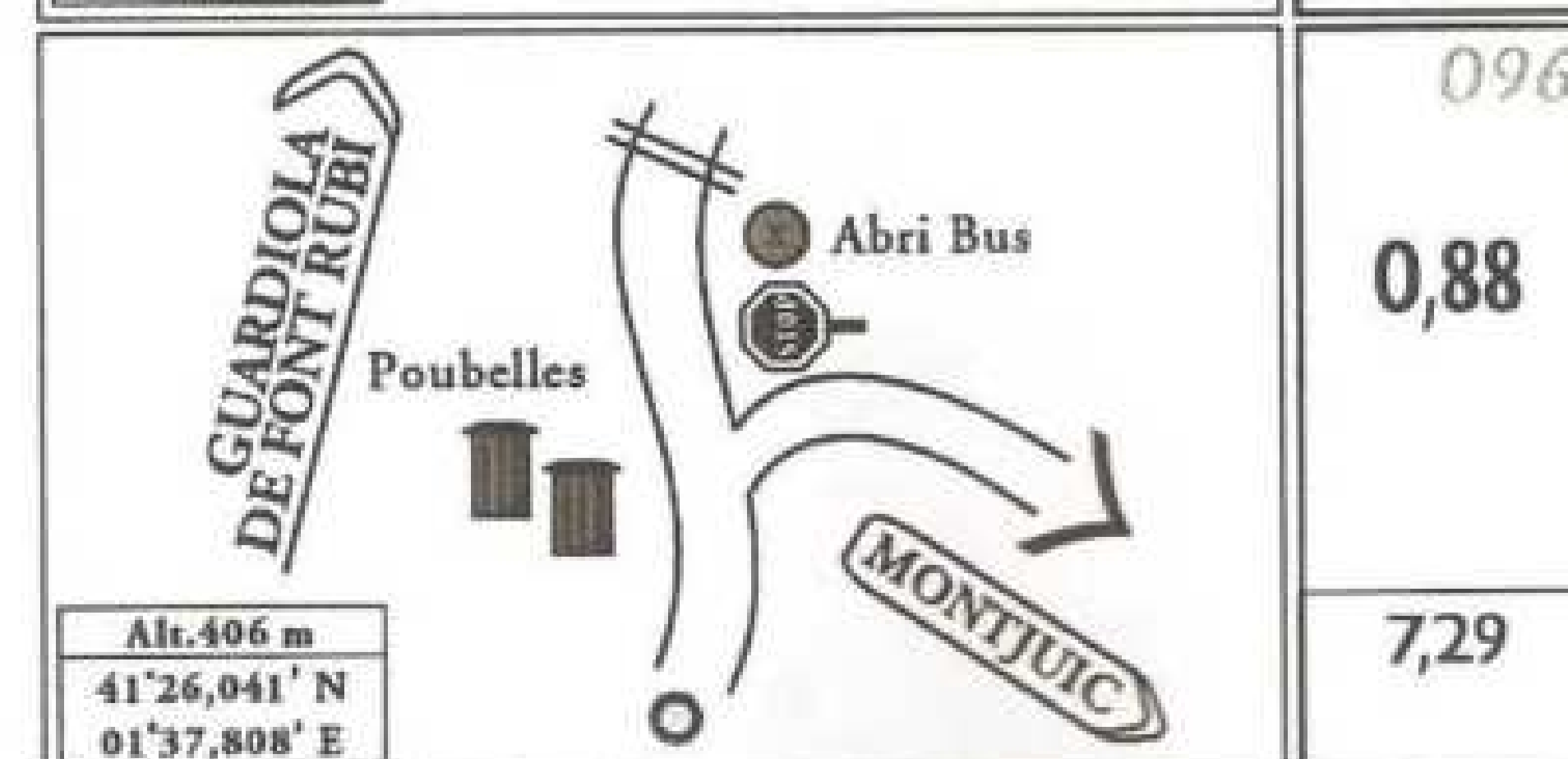
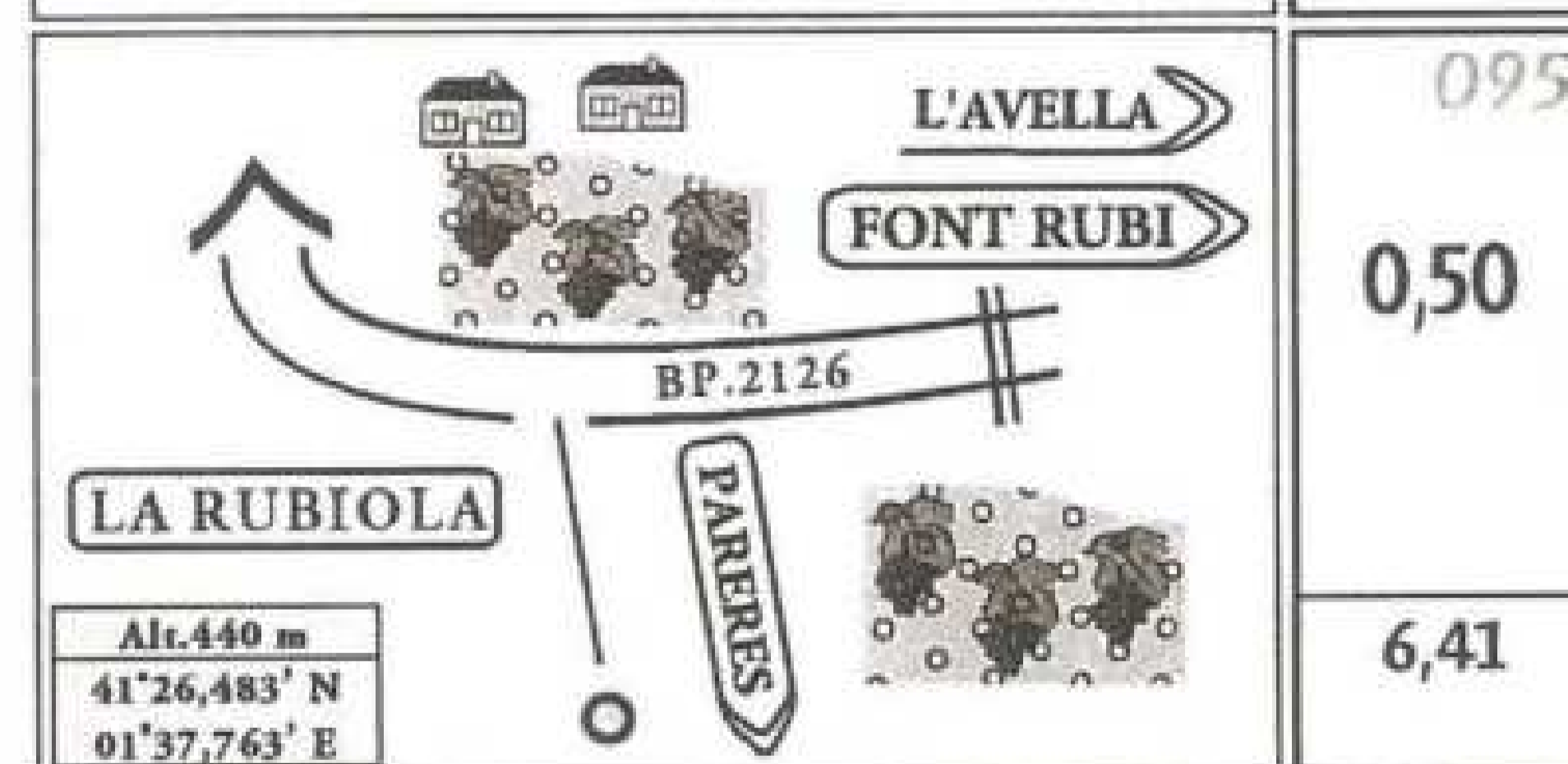
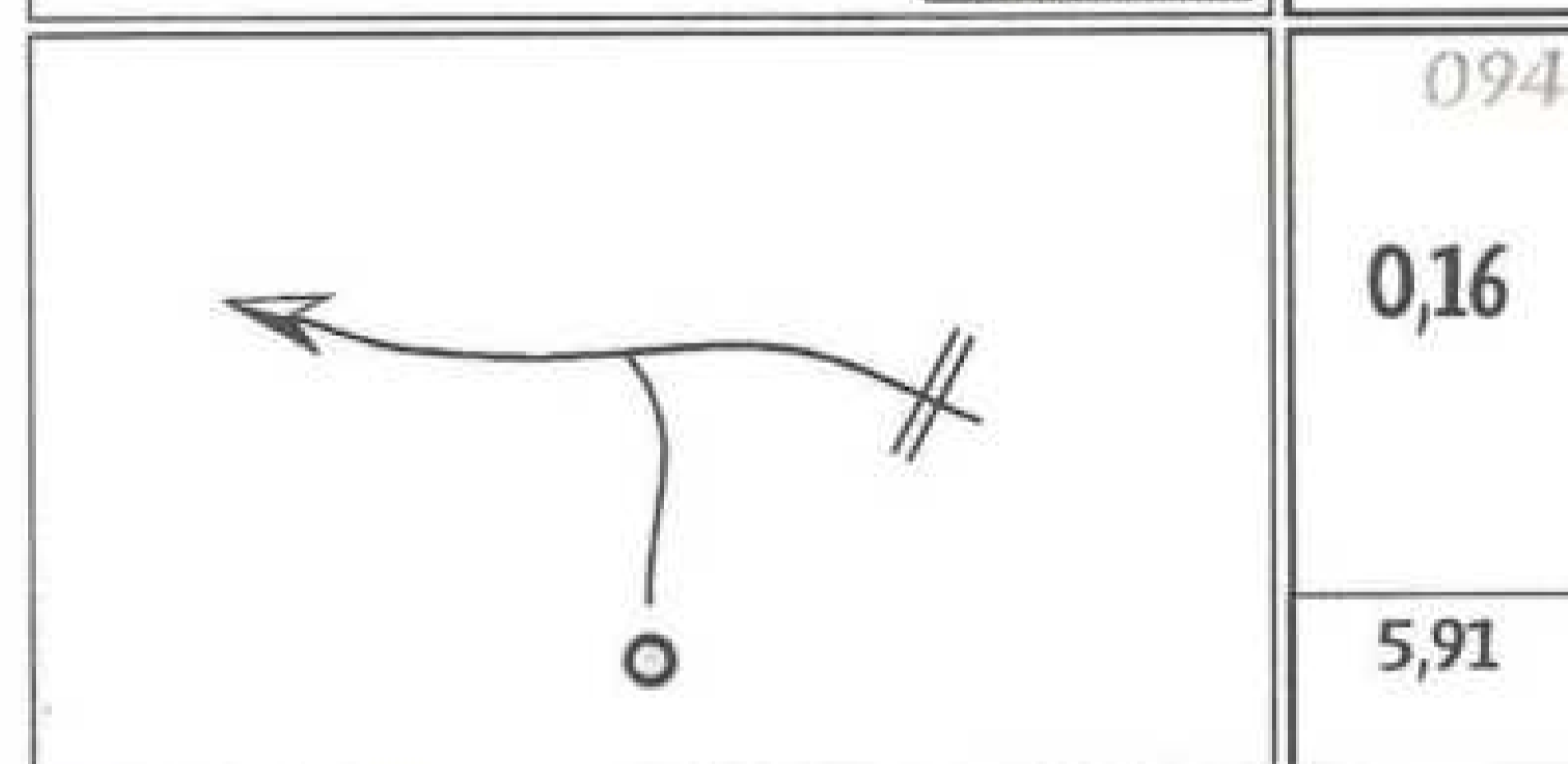
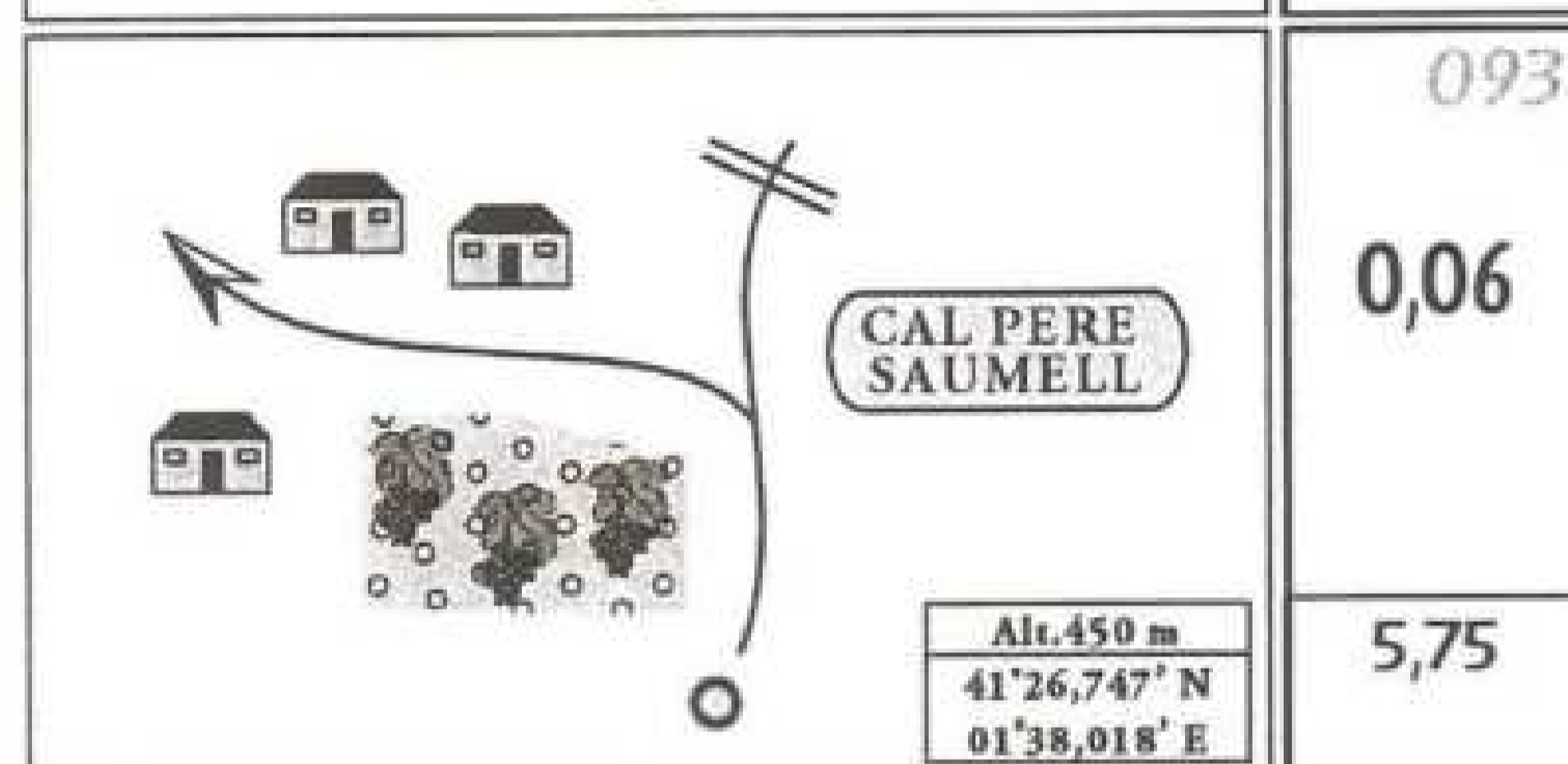
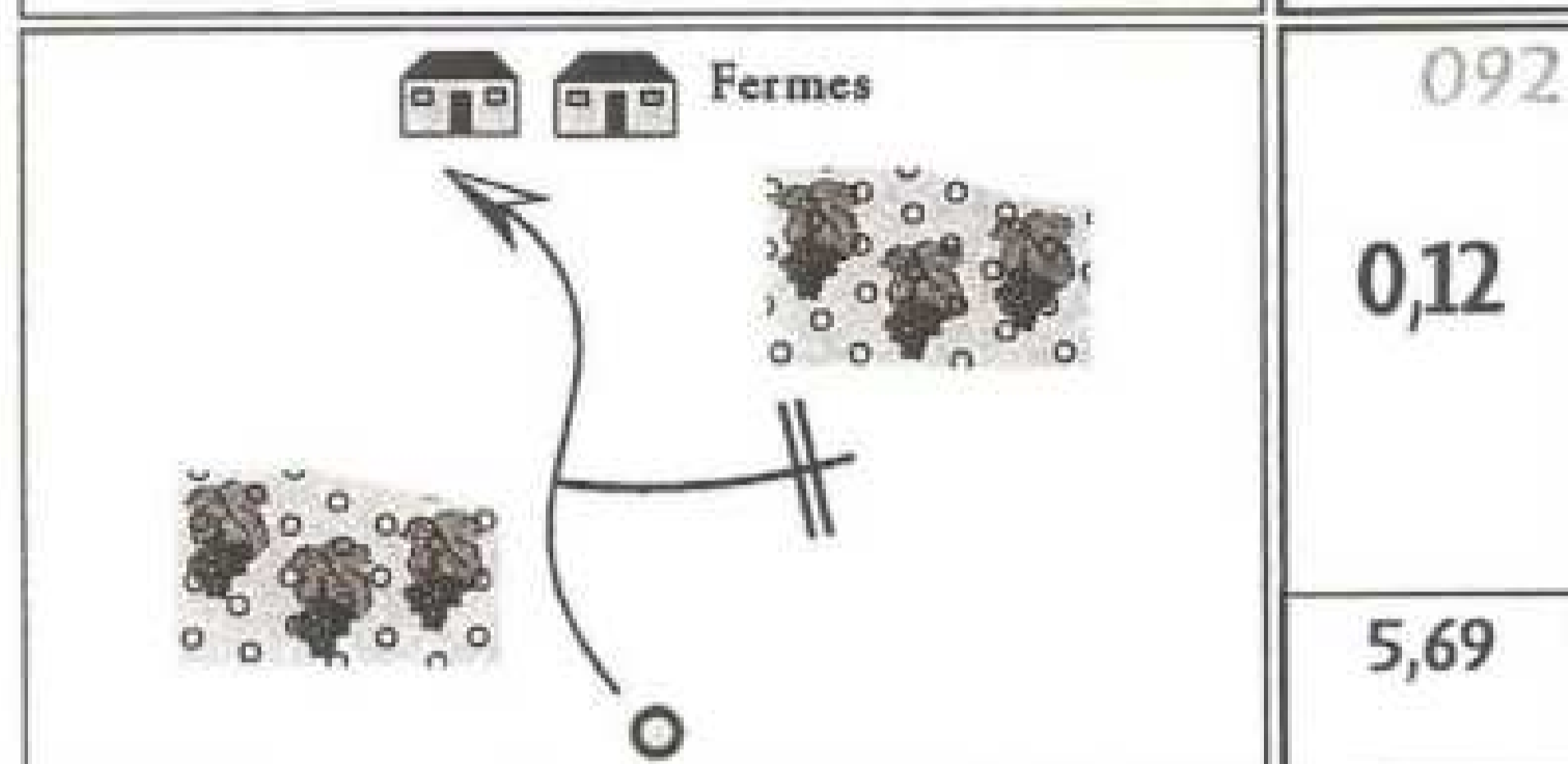
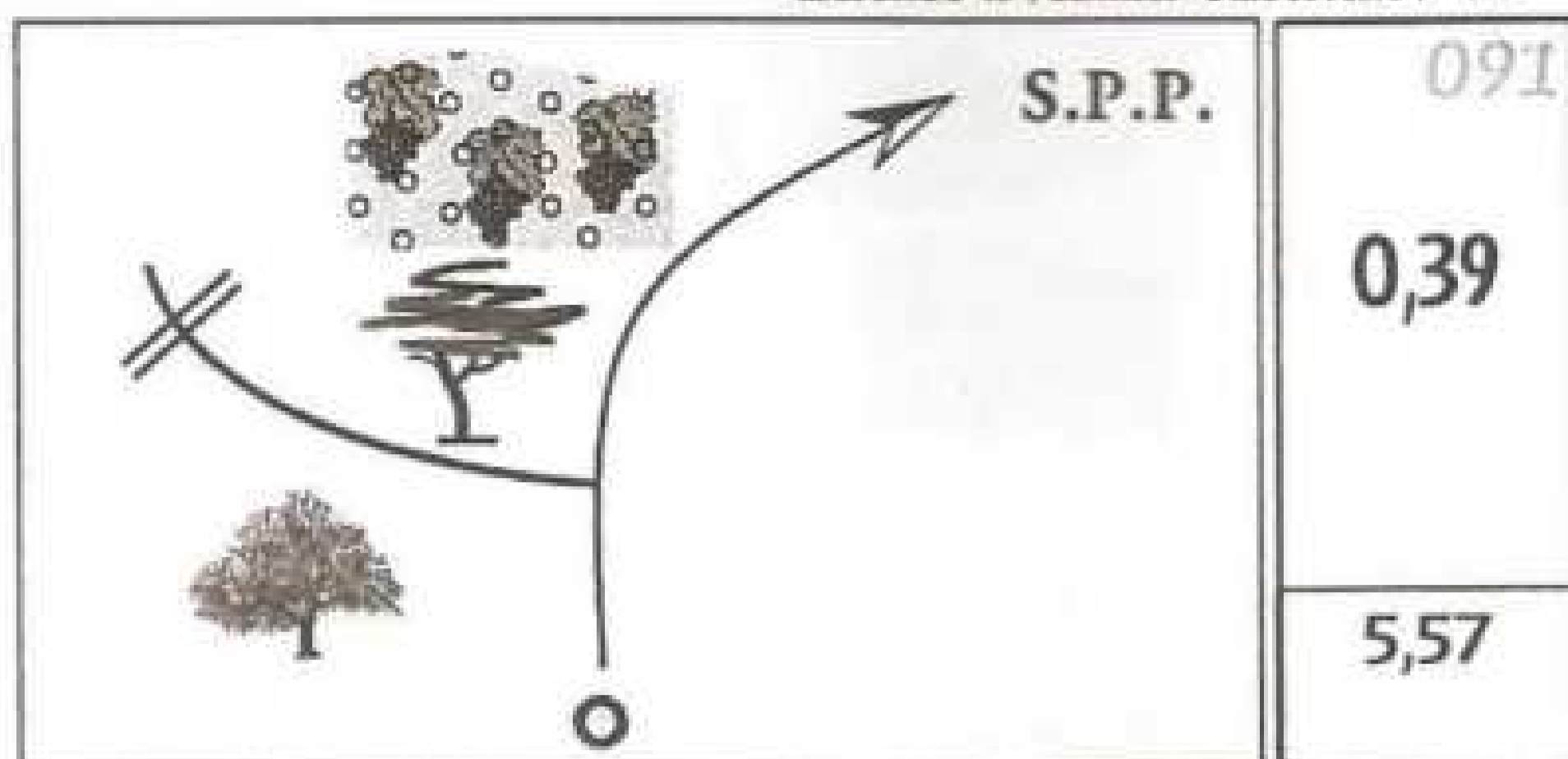


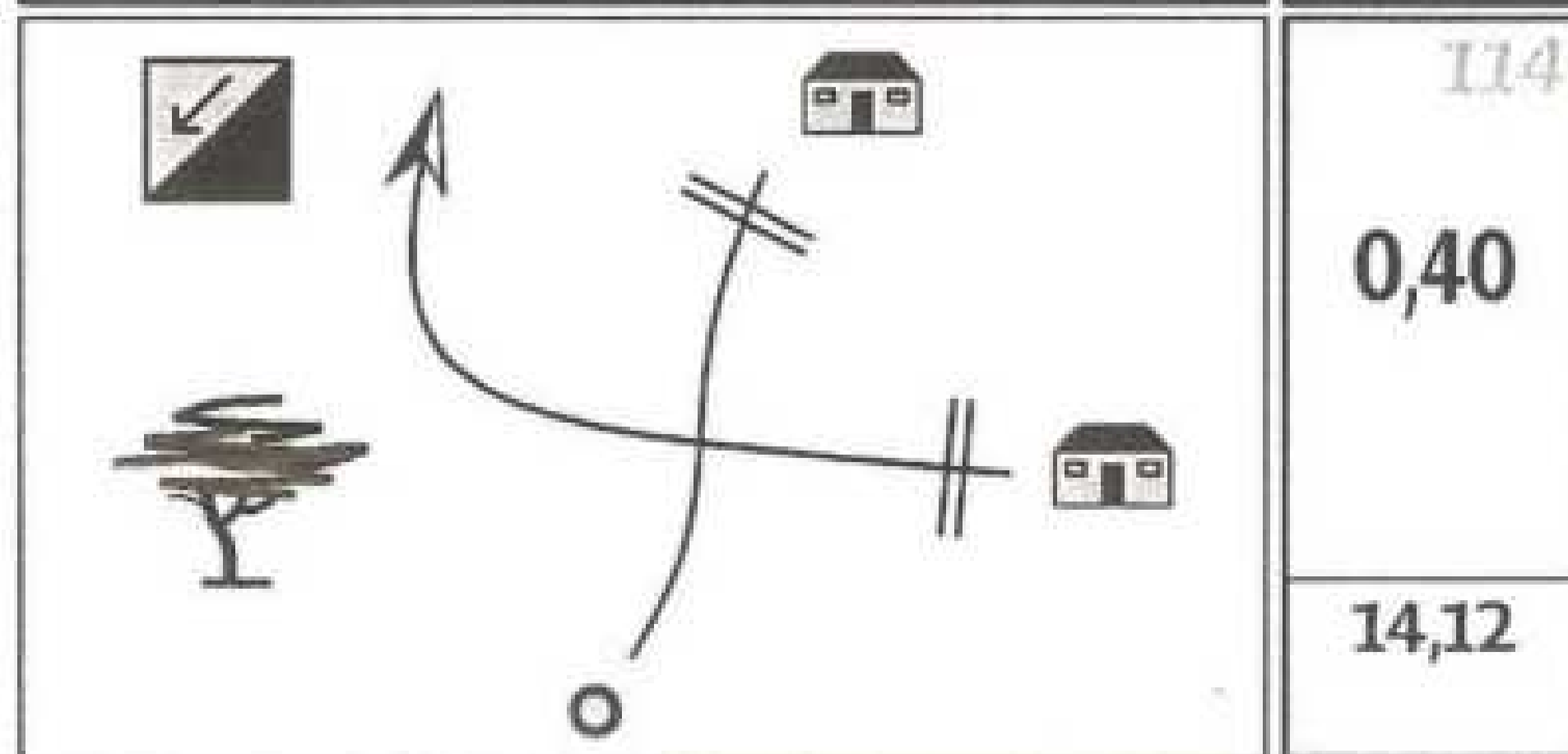
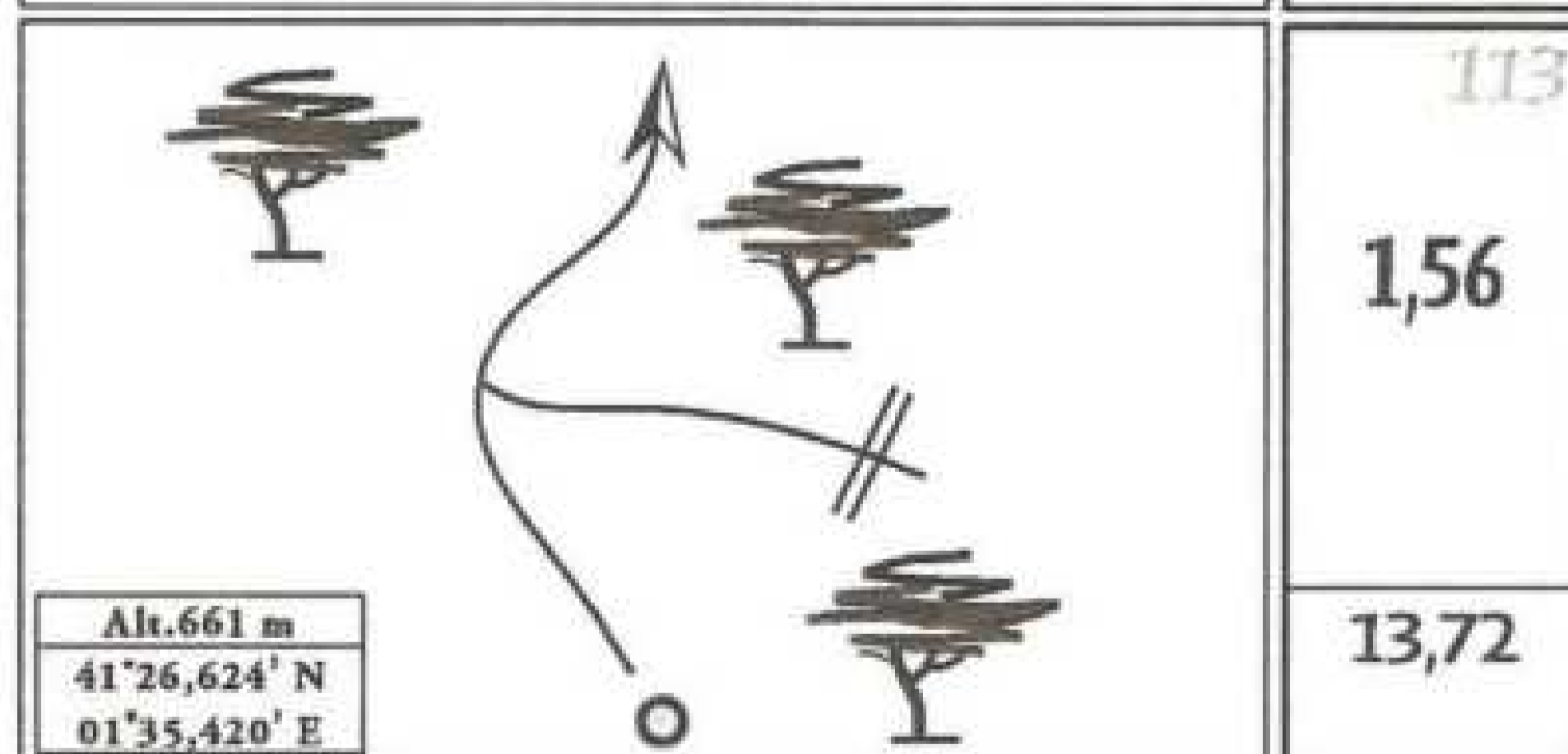

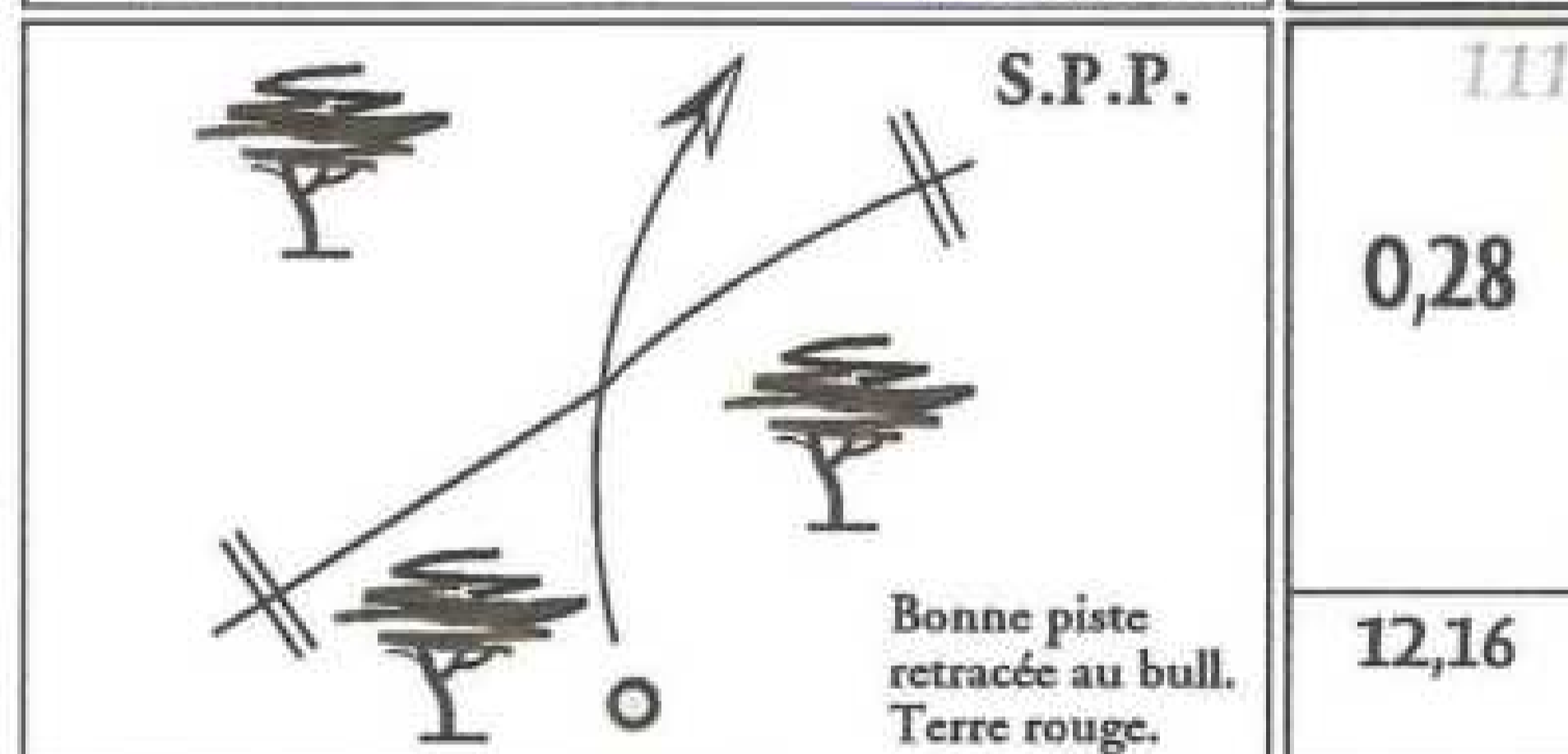
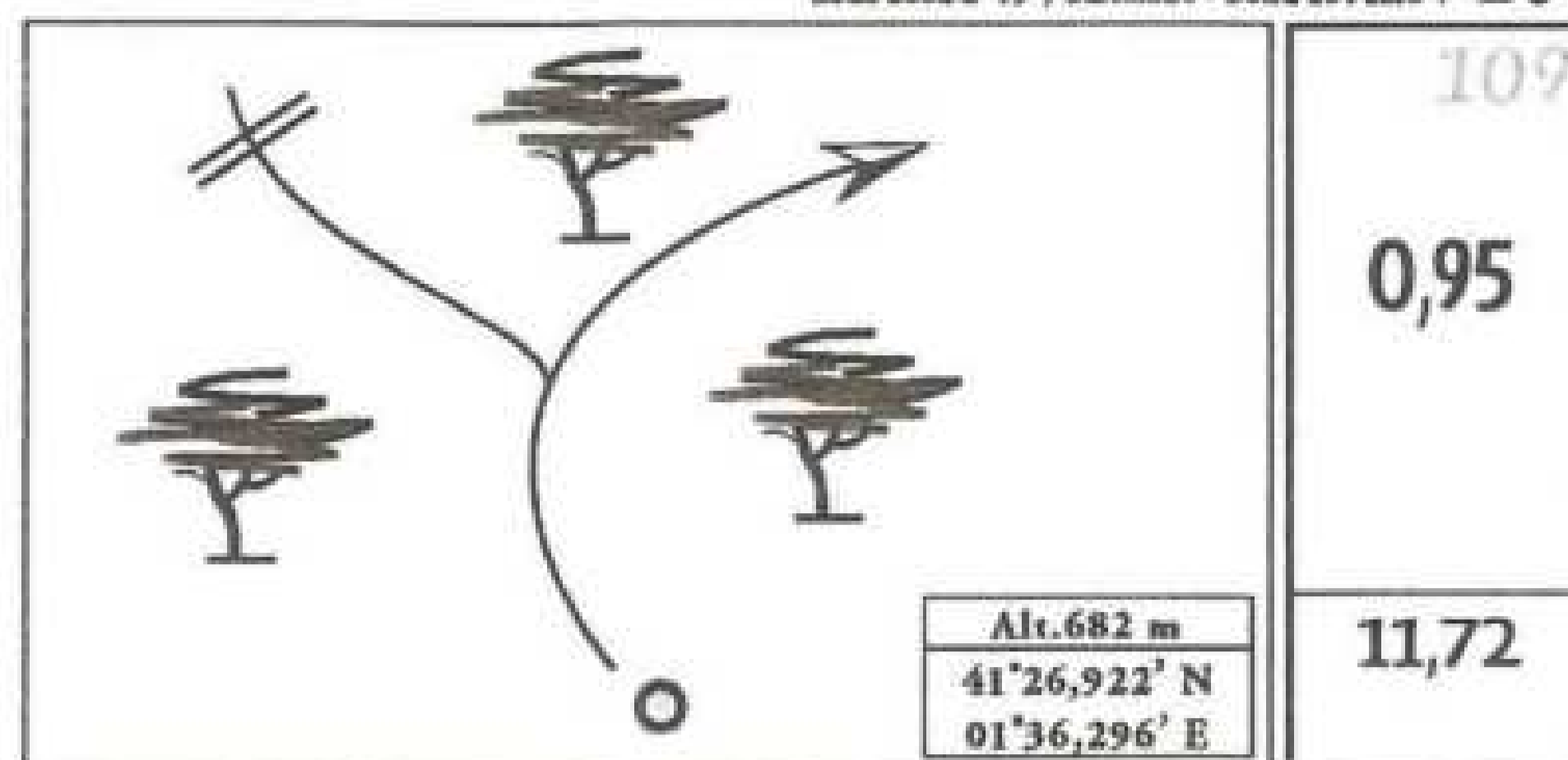
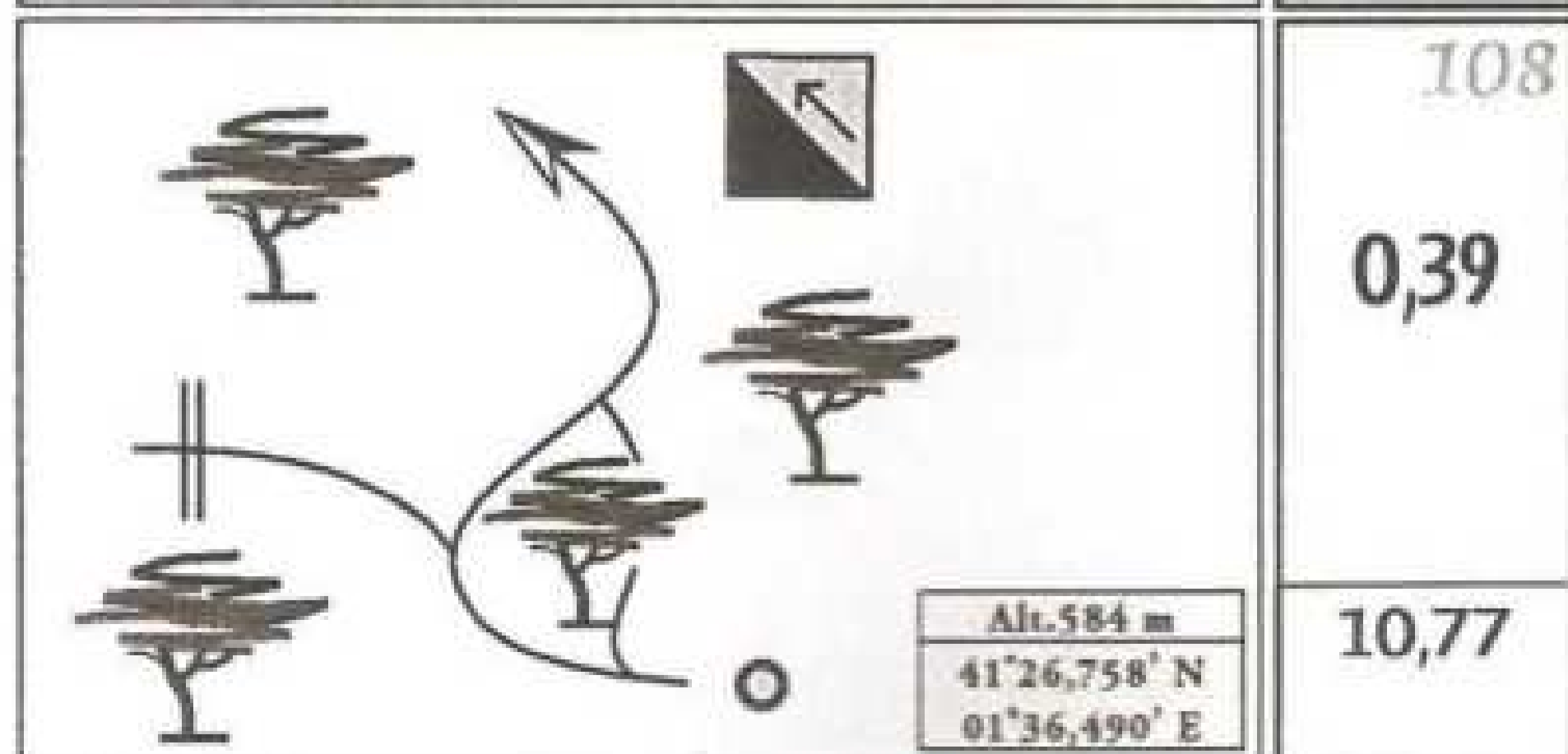
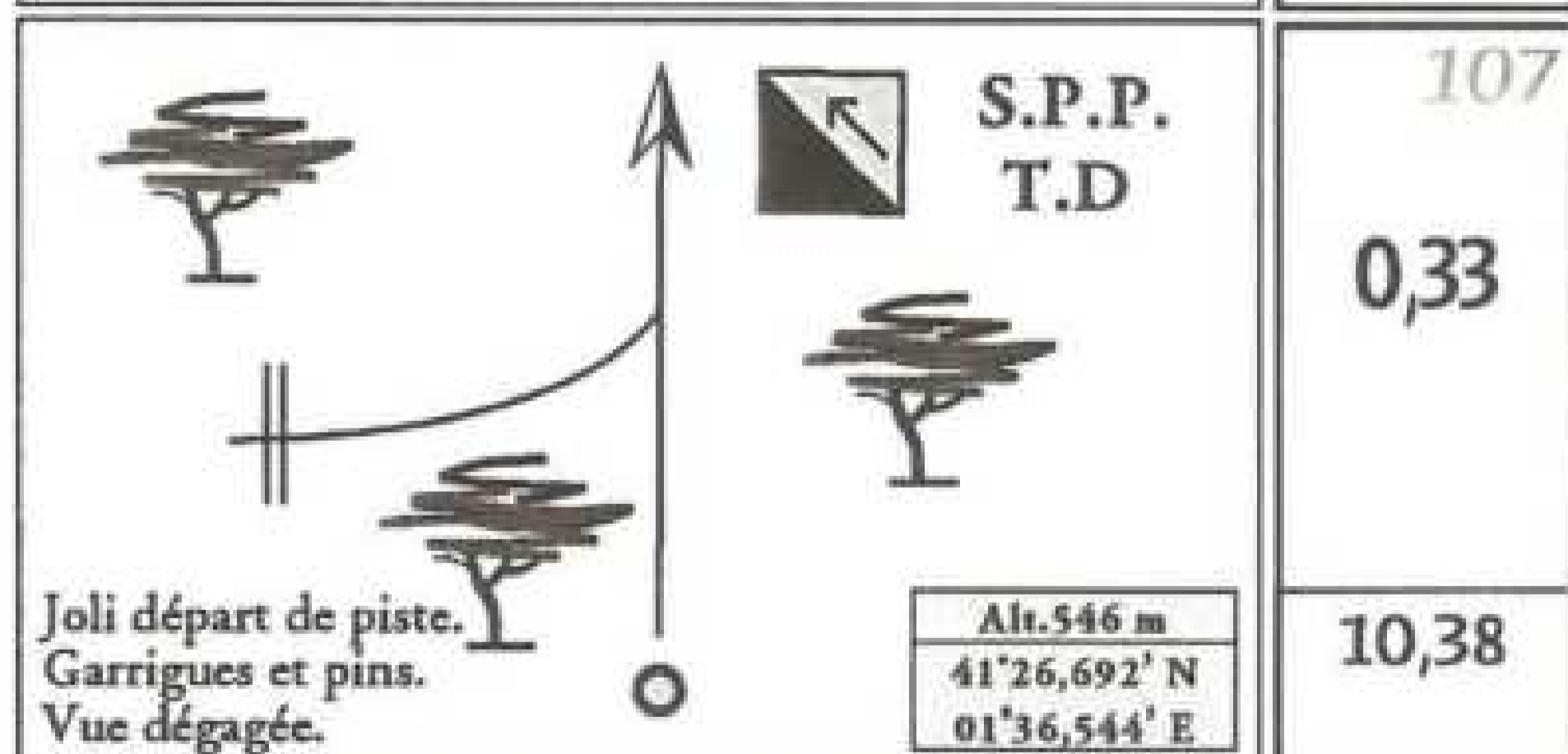
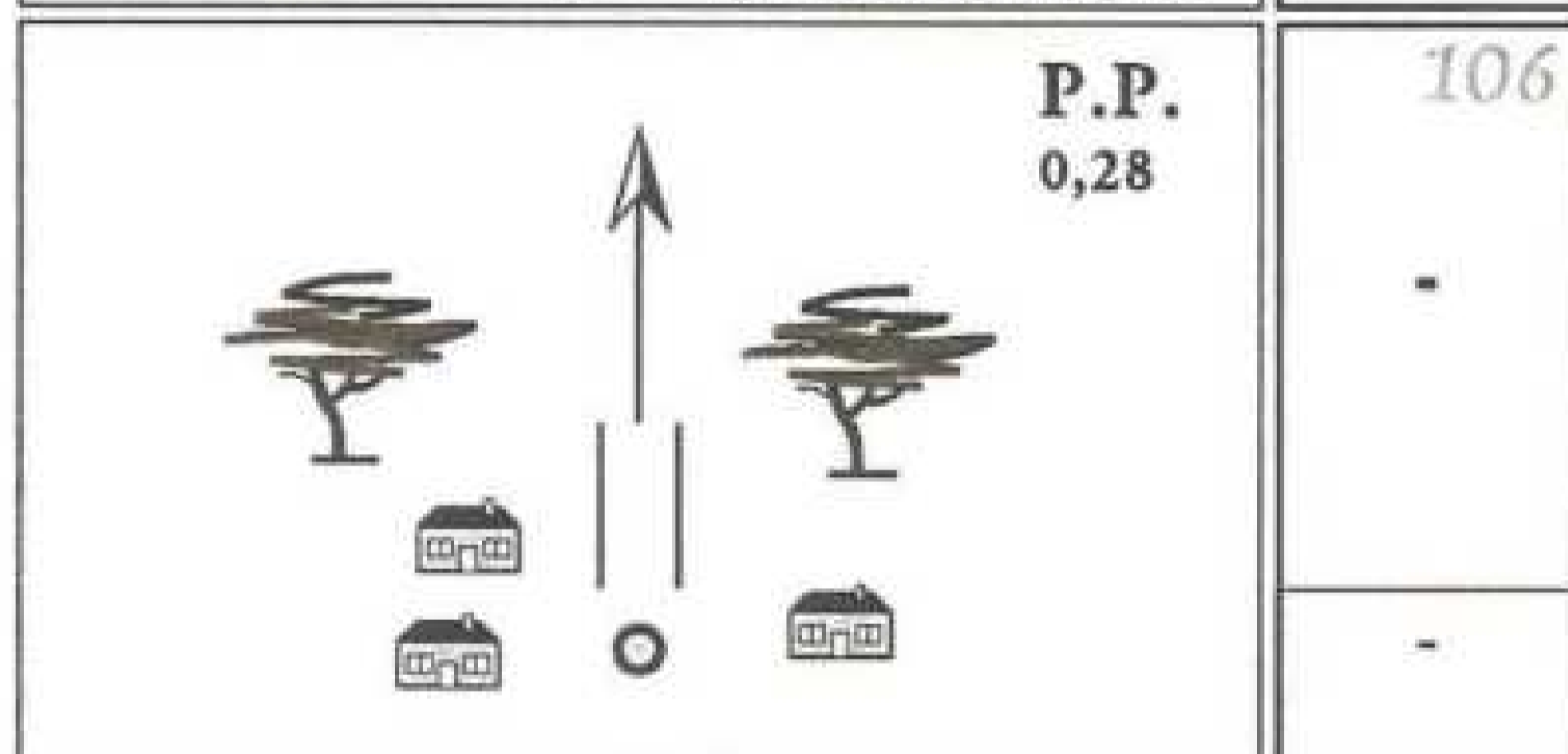
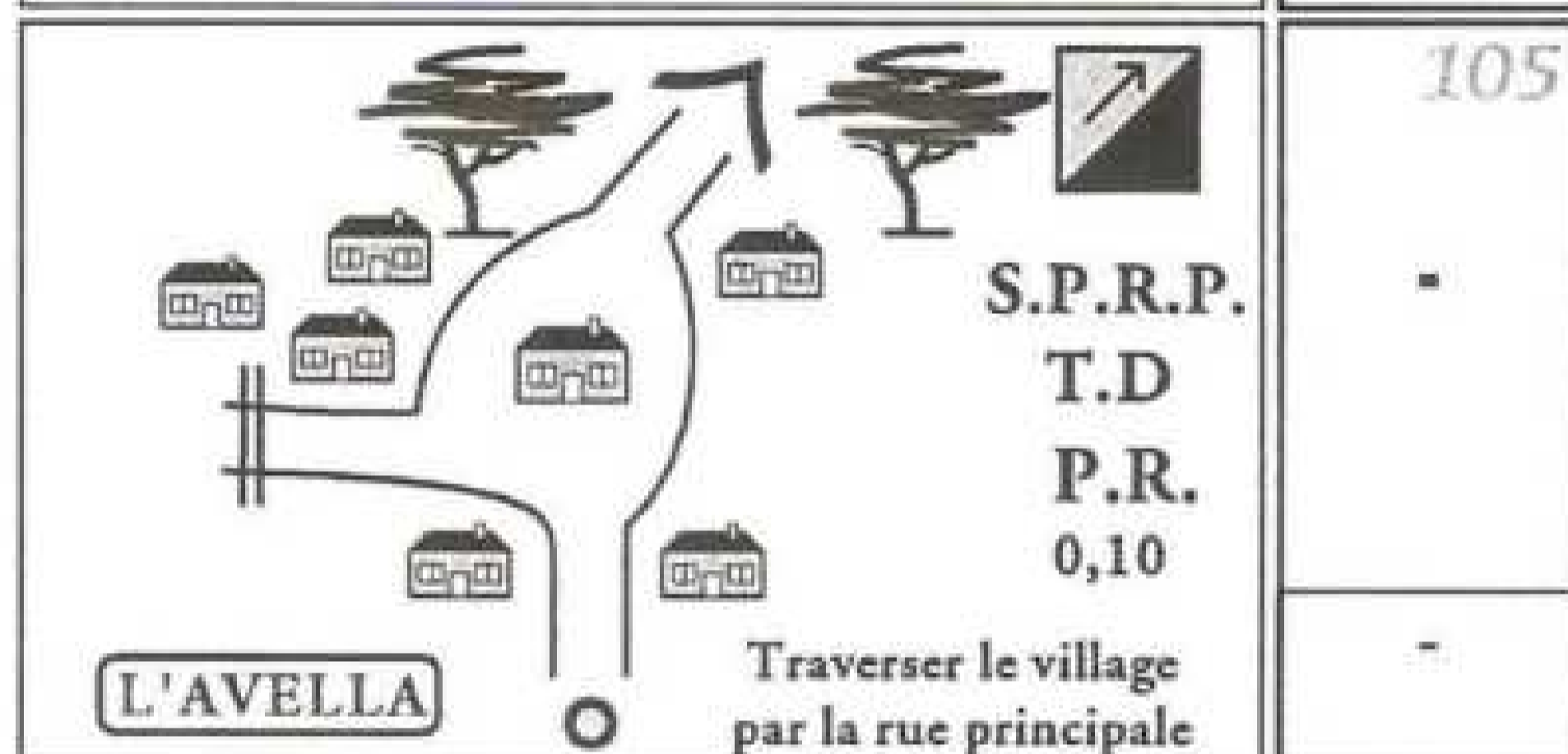
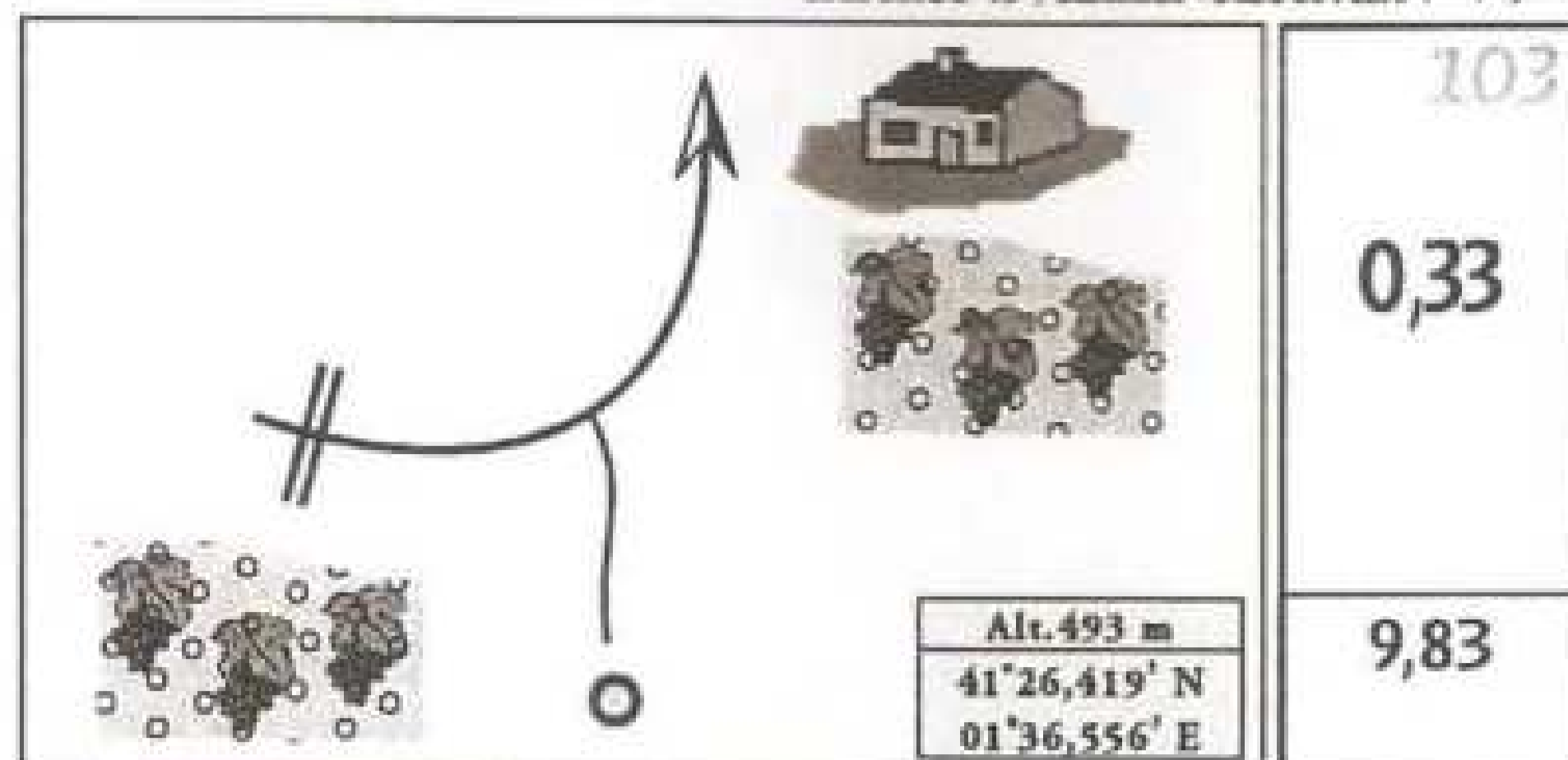
0,24

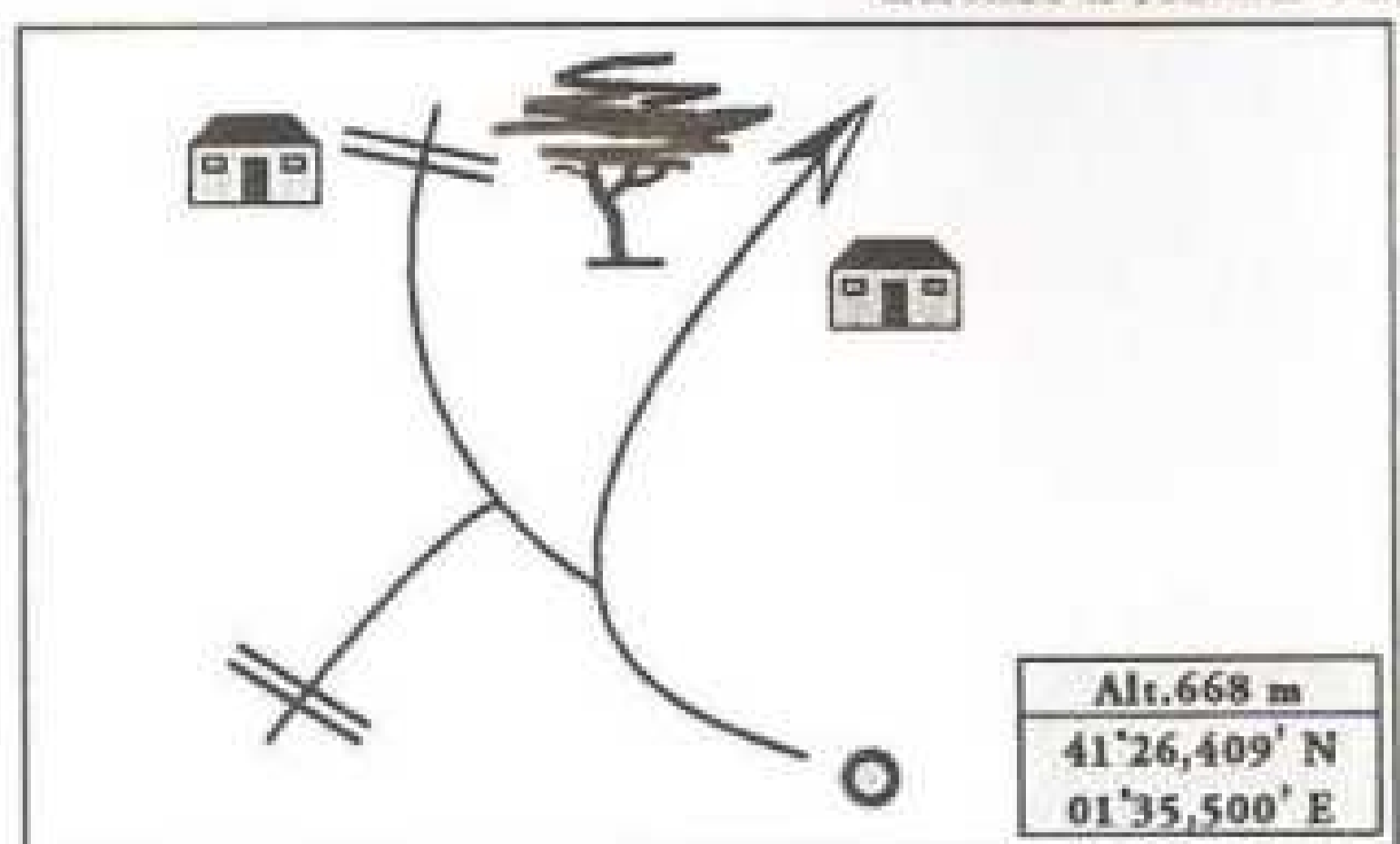
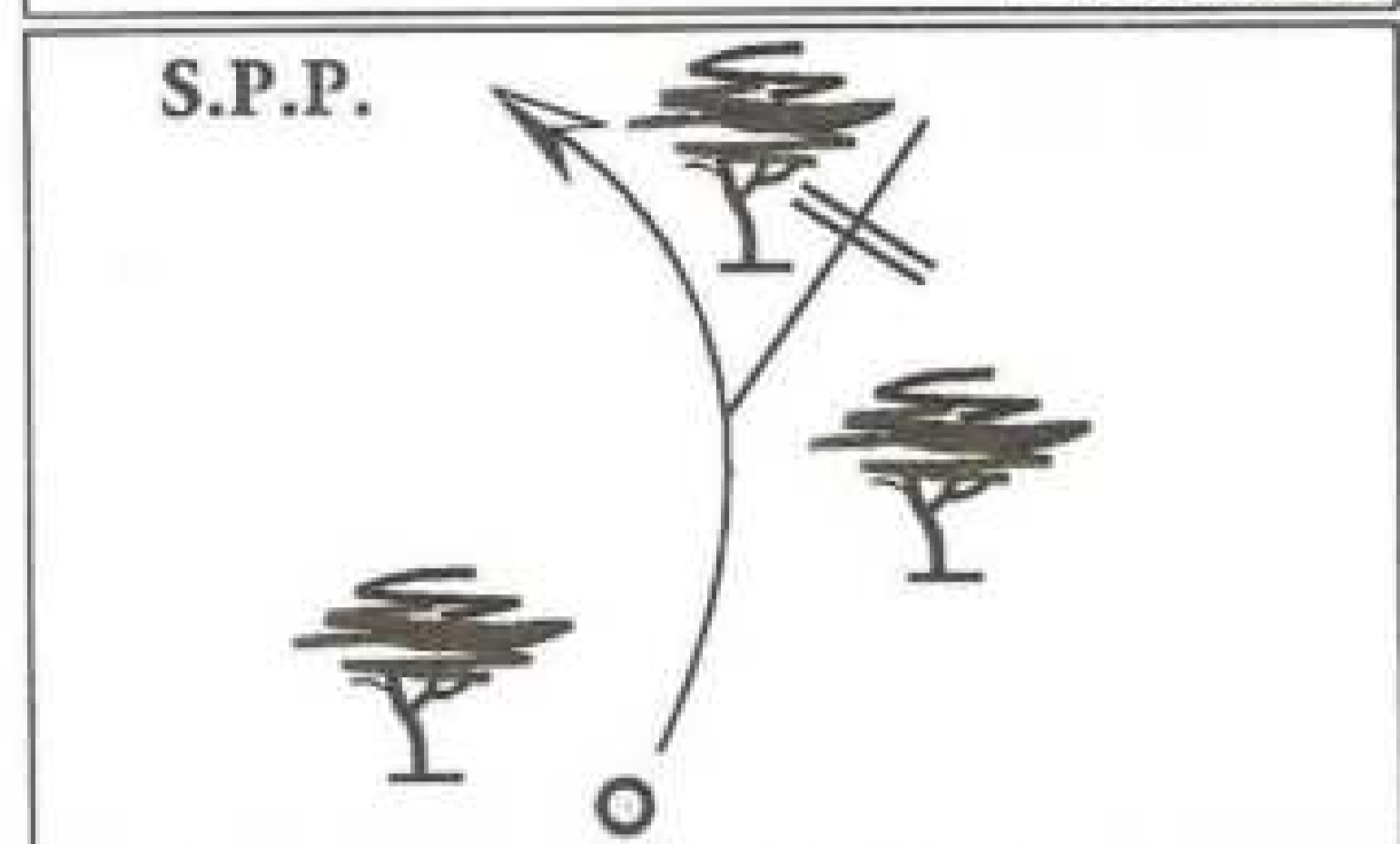
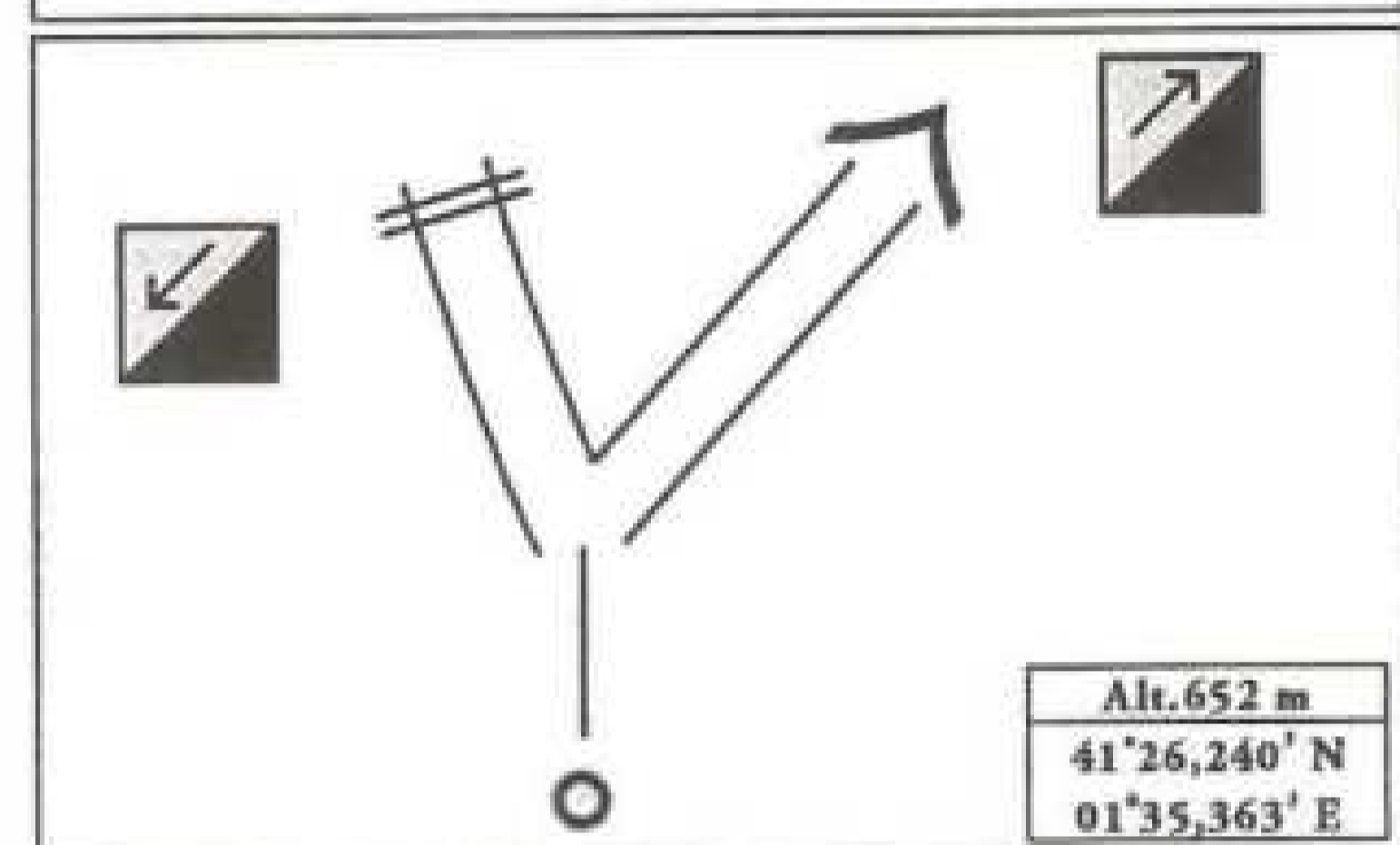
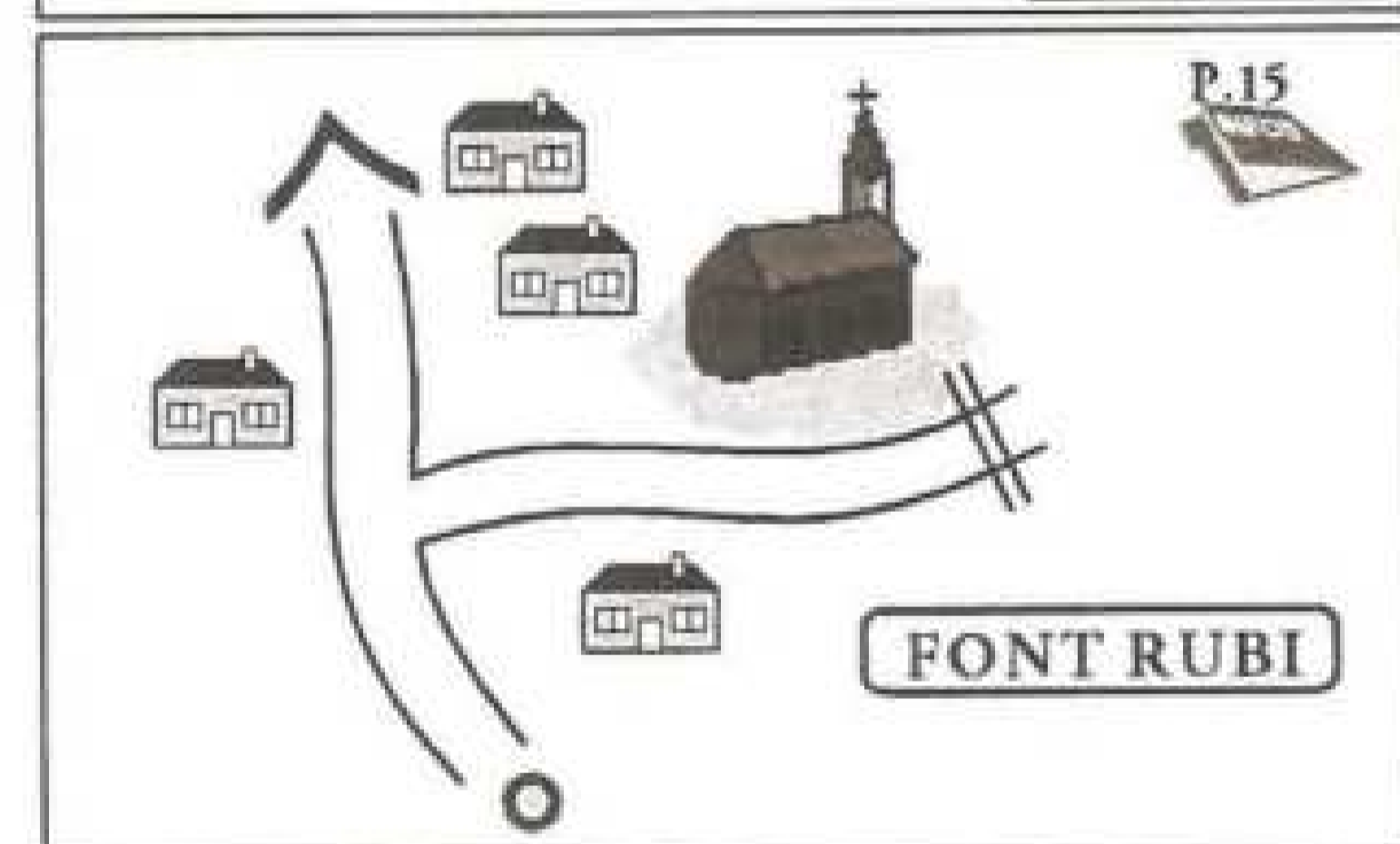
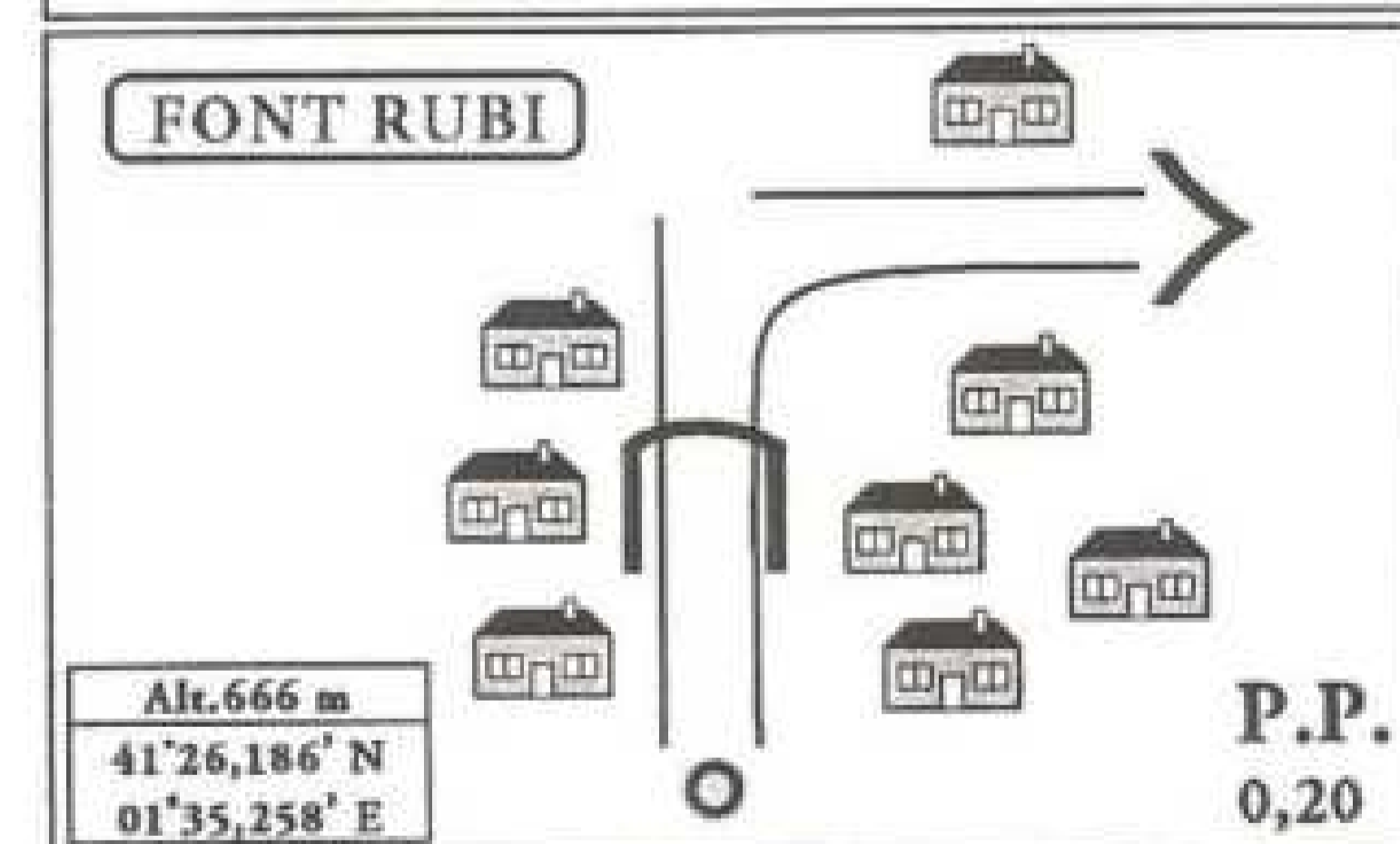
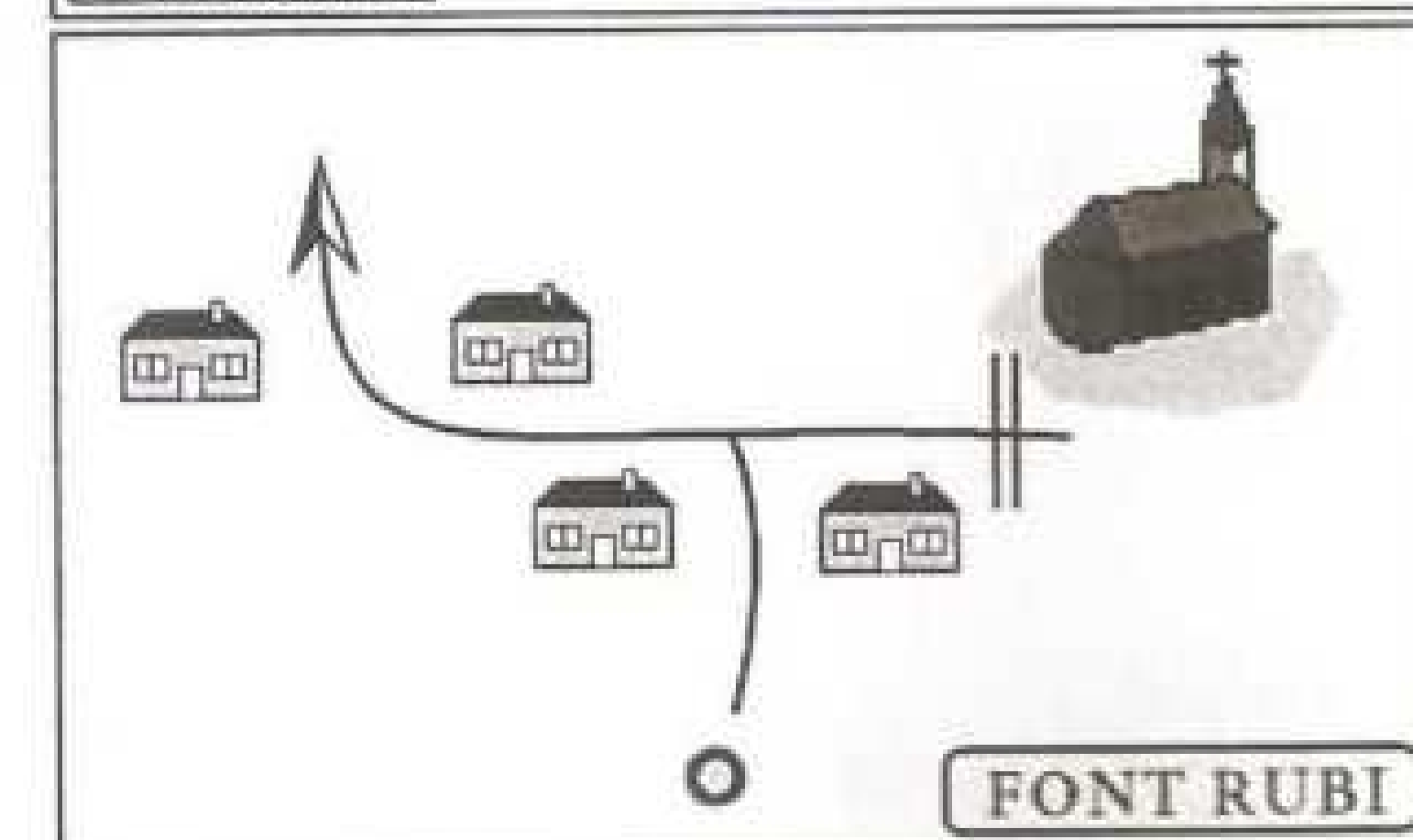
1,44

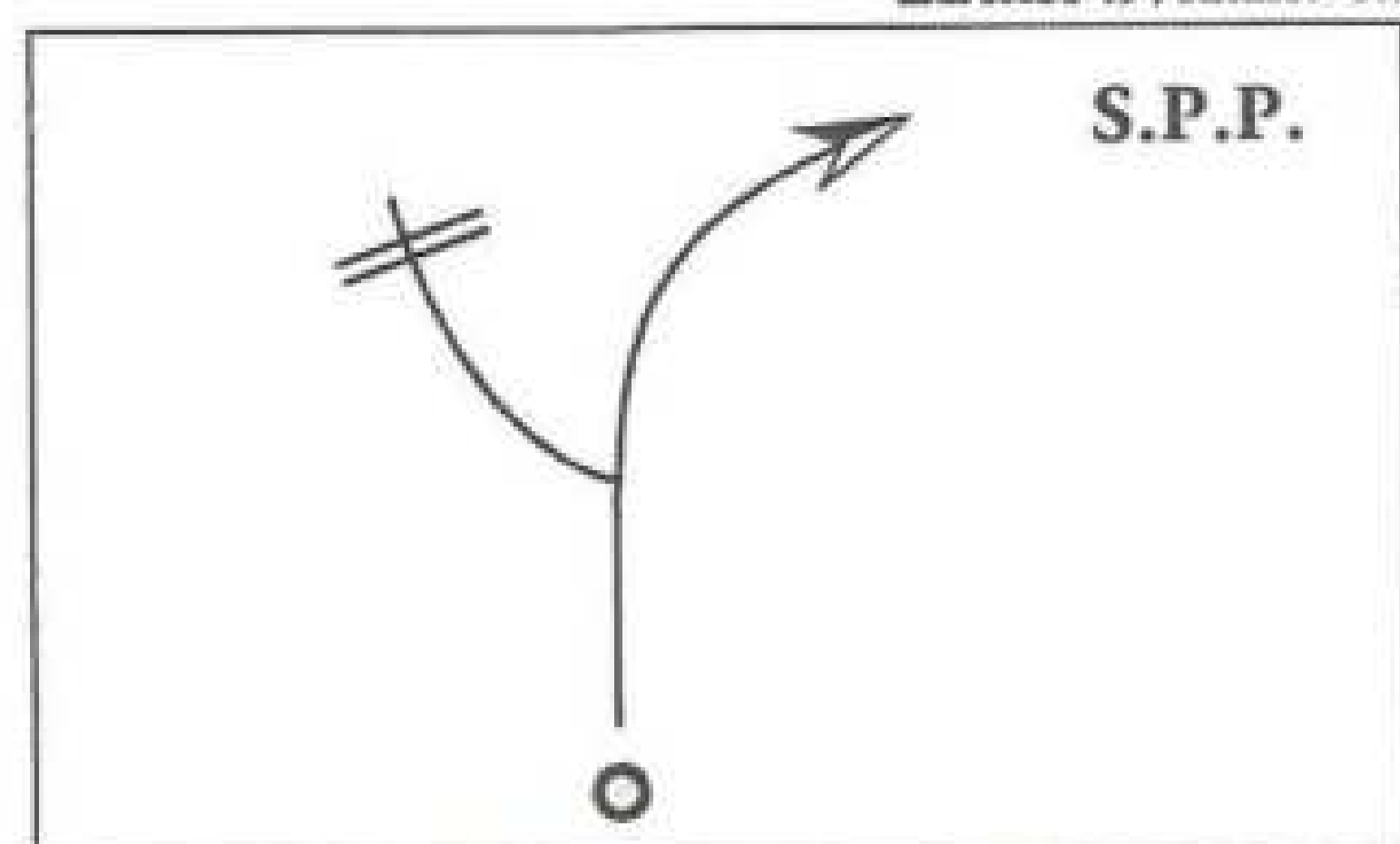
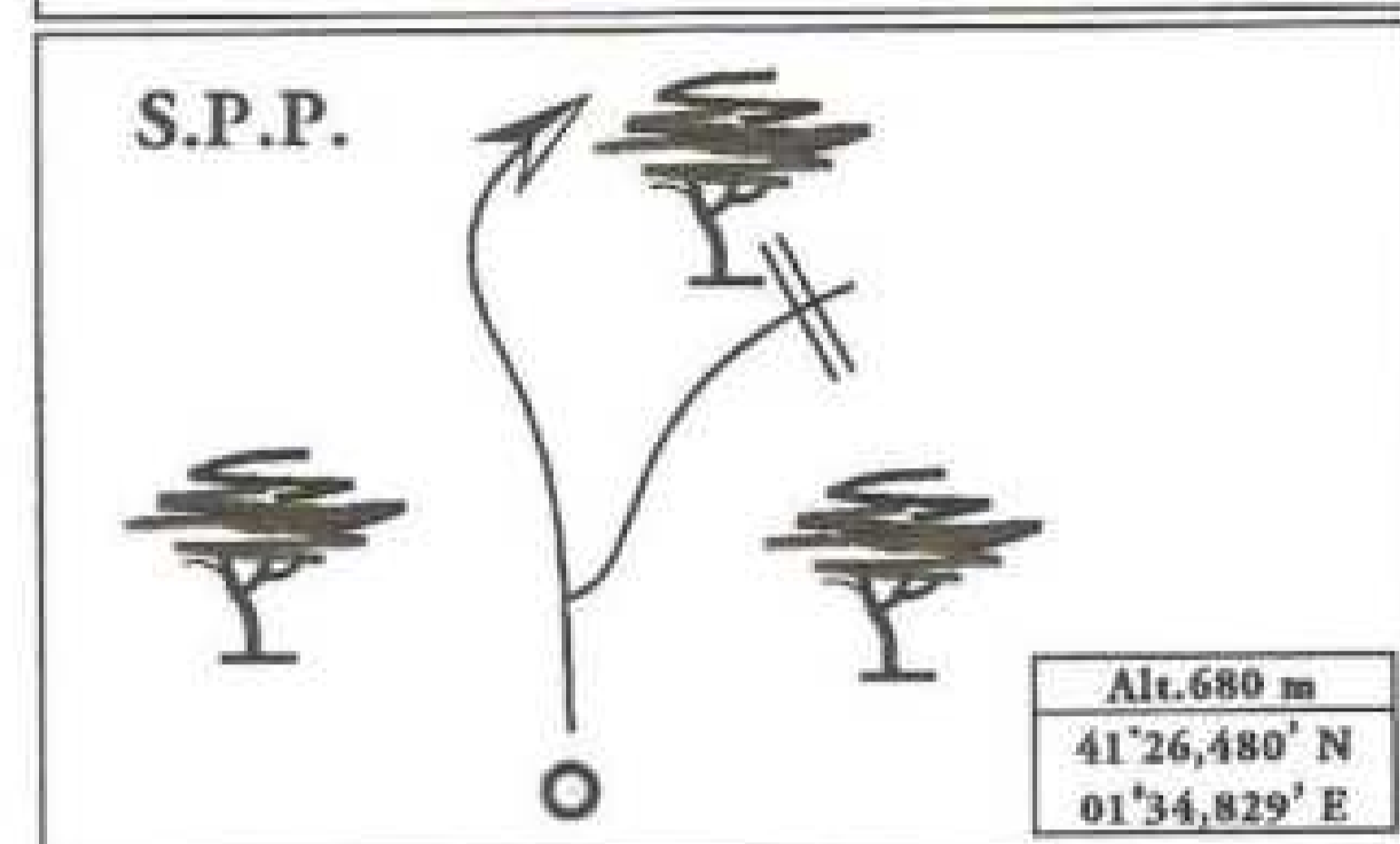
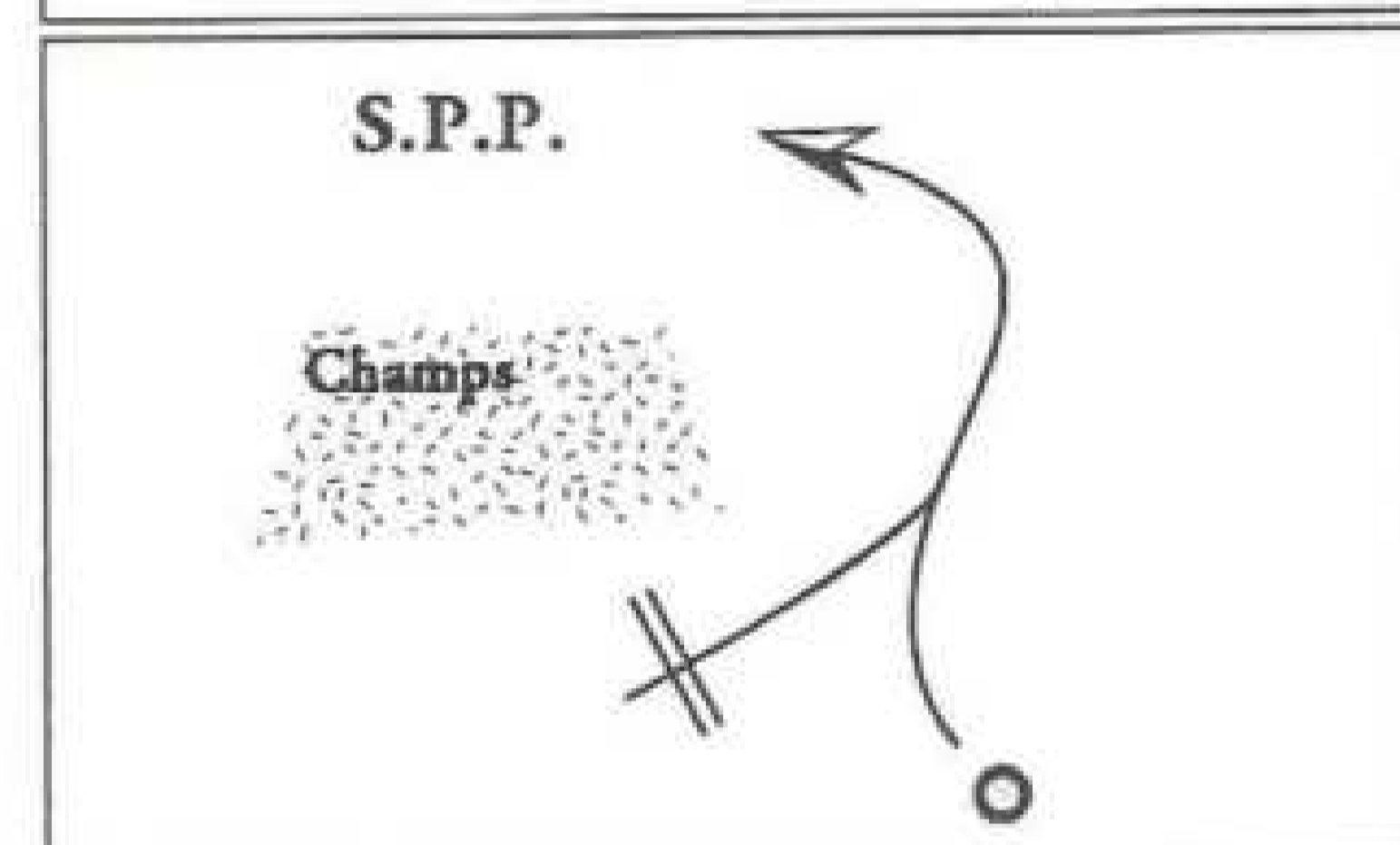
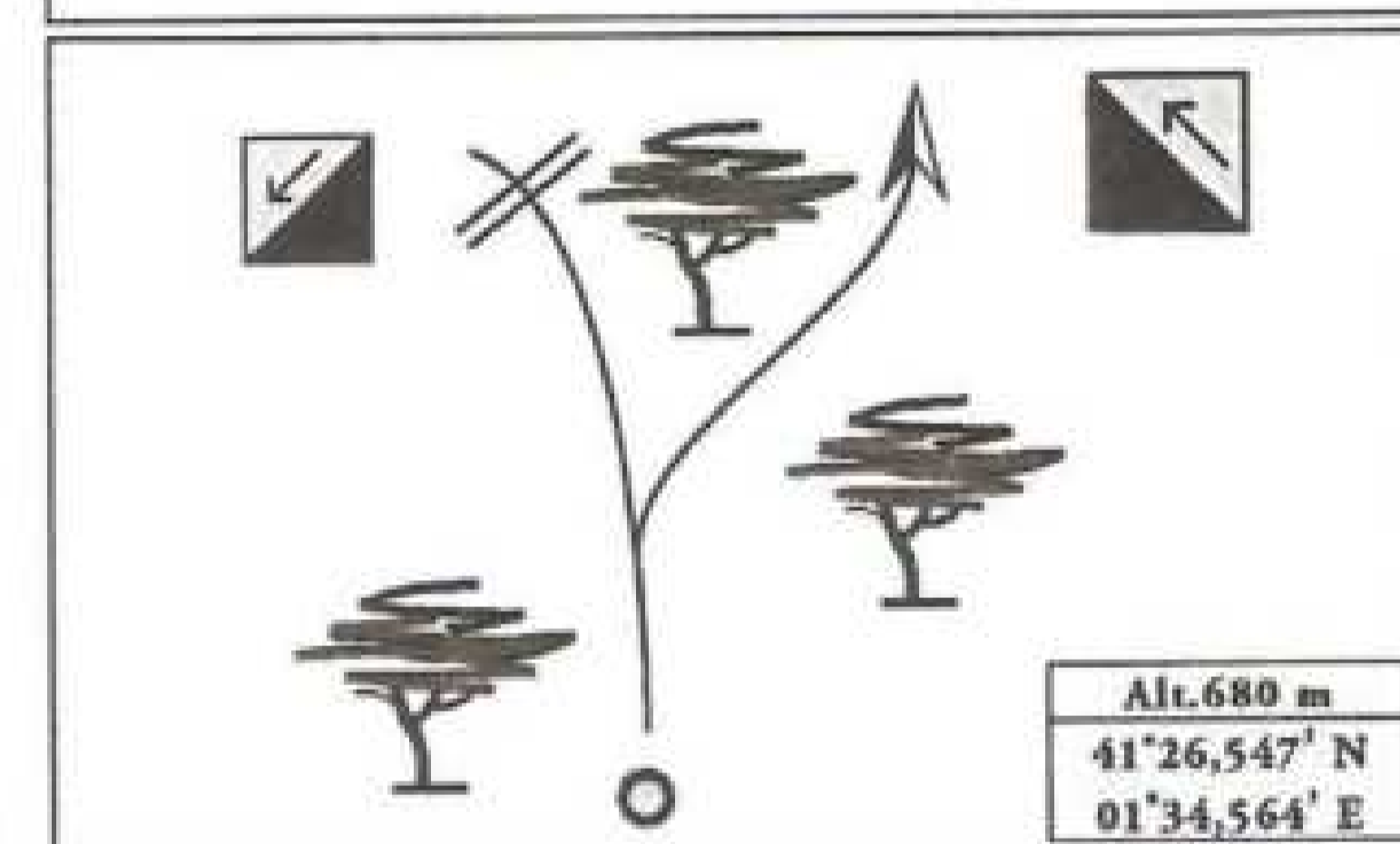

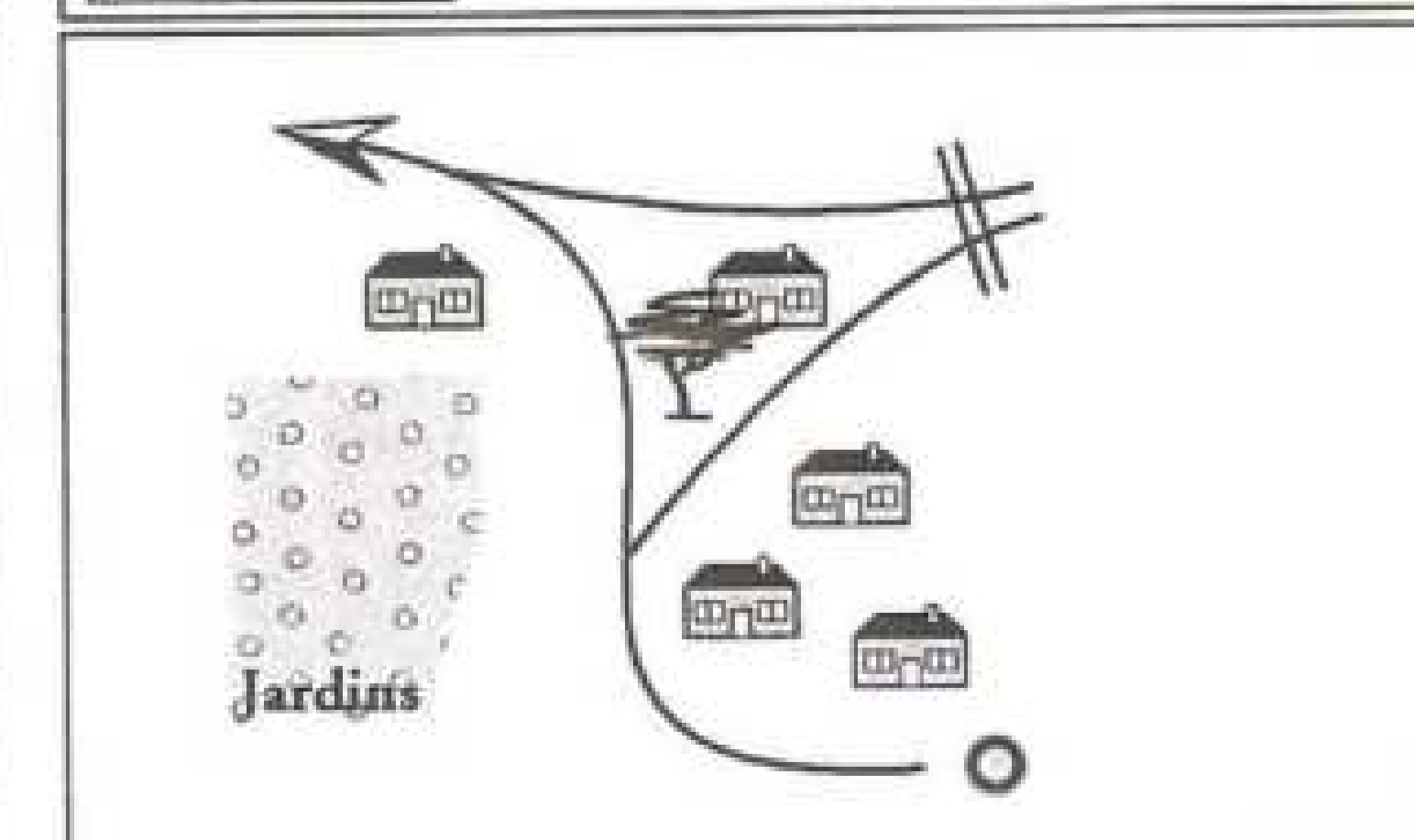
 <div data-bbox="659 464 859 570"> <p>Alt. 385 m 41°27,034' N 01°39,565' E</p> </div>	<p>079</p> <p>0,56</p> <p>2,00</p>
 <div data-bbox="659 893 859 999"> <p>Alt. 412 m 41°26,984' N 01°39,470' E</p> </div>	<p>080</p> <p>0,50</p> <p>2,50</p>
<p>Champs</p>  <div data-bbox="659 1323 859 1428"> <p>Alt. 419 m 41°26,967' N 01°39,215' E</p> </div>	<p>081</p> <p>0,38</p> <p>2,88</p>
<p>S.P.P.</p> 	<p>082</p> <p>0,12</p> <p>3,00</p>
<p>S.P.P.</p>  <div data-bbox="659 2181 859 2287"> <p>Alt. 414 m 41°26,906' N 01°38,943' E</p> </div>	<p>083</p> <p>0,30</p> <p>3,30</p>
<p>CAL BOSQUET</p>  <div data-bbox="151 2622 351 2751"> <p>Alt. 432 m 41°26,666' N 01°38,854' E</p> </div>	<p>084</p> <p>0,56</p> <p>3,86</p>

	<p>085</p> <p>0,36</p> <p>4,22</p>
<p>S.P.P.</p> 	<p>086</p> <p>0,23</p> <p>4,45</p>
 <div data-bbox="1078 1323 1278 1428"> <p>Alt. 429 m 41°26,701' N 01°38,461' E</p> </div>	<p>087</p> <p>0,24</p> <p>4,69</p>
<p>S.P.P.</p>  <p>même piste</p> <p>P.P. 0,05</p>	<p>088</p> <p>-</p> <p>-</p>
	<p>089</p> <p>0,45</p> <p>5,14</p>
 <div data-bbox="1574 2622 1787 2751"> <p>Alt. 419 m 41°26,560' N 01°38,335' E</p> </div>	<p>090</p> <p>0,04</p> <p>5,18</p>





 <div data-bbox="676 473 863 576"> <p>Alt. 668 m 41°26,409' N 01°35,500' E</p> </div>	<p>115</p> <p>0,03</p> <p>14,15</p>
<p>S.P.P.</p> 	<p>116</p> <p>0,24</p> <p>14,39</p>
 <div data-bbox="676 1355 863 1452"> <p>Alt. 652 m 41°26,240' N 01°35,363' E</p> </div>	<p>117</p> <p>0,47</p> <p>14,86</p>
 <div data-bbox="597 1766 842 1811"> <p>FONT RUBI</p> </div>	<p>118</p> <p>0,13</p> <p>14,99</p>
<p>FONT RUBI</p>  <div data-bbox="183 2228 370 2328"> <p>Alt. 666 m 41°26,186' N 01°35,258' E</p> </div> <div data-bbox="783 2237 863 2328"> <p>P.P. 0,20</p> </div>	<p>119</p> <p>-</p> <p>-</p>
 <div data-bbox="634 2707 863 2751"> <p>FONT RUBI</p> </div>	<p>120</p> <p>0,23</p> <p>15,22</p>

<p>S.P.P.</p> 	<p>121</p> <p>0,20</p> <p>15,42</p>
<p>S.P.P.</p>  <div data-bbox="1613 905 1800 1005"> <p>Alt. 680 m 41°26,480' N 01°34,829' E</p> </div>	<p>122</p> <p>0,61</p> <p>16,03</p>
<p>S.P.P.</p>  <p>Champs</p>	<p>123</p> <p>0,15</p> <p>16,18</p>
 <div data-bbox="1613 1781 1800 1881"> <p>Alt. 680 m 41°26,547' N 01°34,564' E</p> </div>	<p>124</p> <p>0,32</p> <p>16,50</p>
 <div data-bbox="1119 2219 1306 2319"> <p>Alt. 690 m 41°26,576' N 01°34,408' E</p> </div>	<p>125</p> <p>0,24</p> <p>16,74</p>
 <p>Jardins</p>	<p>126</p> <p>0,09</p> <p>16,83</p>

	127
	0,15
<p>Alt. 703 m 41°26,495' N 01°34,290' E</p>	16,98

	128
	0,60
<p>Alt. 744 m 41°26,207' N 01°34,300' E</p>	17,58

	129
	0,40
<p>Alt. 756 m 41°26,074' N 01°34,088' E</p>	17,98

	130
	0,25
<p>Alt. 748 m 41°26,082' N 01°33,913' E</p>	18,23

<p> <b>S.P.P.</b></p> <p>Jolie descente sur piste cimentée. Vue sur des falaises en face.</p>	131
	-

	132
	0,75
<p>Alt. 660 m 41°25,957' N 01°33,614' E</p>	18,98

	133
	0,42
<p>Alt. 623 m 41°26,121' N 01°33,458' E</p>	19,40

<p><b>S.R.P.</b></p> <p>BP.2121</p>	134
	-

	135
	1,91
<p>Alt. 680 m 41°26,920' N 01°33,107' E</p>	21,31

	136
	1,51
<p>Alt. 653 m 41°27,014' N 01°32,502' E</p>	22,82

	137
	0,15
<p>Alt. 637 m 41°26,936' N 01°32,497' E</p>	22,97

	138
	0,59
<p>Alt. 605 m 41°26,690' N 01°32,502' E</p>	23,56

	139 0,28 23,84
S.P.P. 	140 0,06 23,90
<p>Alt. 609 m 41°26,539' N 01°32,324' E</p> <p>Bonne piste qui chemine entre les vignes.</p>	141 0,06 23,96
	142 0,50 24,46
<p>Alt. 640 m 41°26,146' N 01°32,210' E</p>	143 0,59 25,05
	144 0,10 25,15

S.P.R.P.	145 -
<p>Alt. 645 m 41°25,294' N 01°31,910' E</p>	146 1,84 26,99
	147 0,22 27,21
	148 0,82 28,03
<p>Alt. 633 m 41°25,067' N 01°31,148' E</p>	149 0,21 28,24
	150 -

P.18

**PONTONS**

Alt. 589 m  
41°24,939' N  
01°30,991' E

Info p.46

1,05

29,29

Boulangerie

BV.2122

**PONTONS**

0,04

29,33

Boulangerie

**SANTA CREUS EL PLA DE MANLIEU**

BV.2122

**VILAFRANCA DE PENEDES**

Alt. 588 m  
41°24,907' N  
01°30,994' E

0,05  
- 0 -

29,38  
- 0 -

**S.R.P.**

BV.2122

154

-

P.18/19

**TORRELLES DE FOIX**

**Camí a Pla de Manlles Masia Sapeira (Gite rural)**

Alt. 479 m  
41°24,094' N  
01°32,278' E

Info p.46

2,64

2,64

**S.P.R.P.**

**COLL DE LA CREU DE SOPEIRA**

Alt. 653 m  
41°23,785' N  
01°31,497' E

2,14

4,78

**S.P.R.P.**

Info p.46

Alt. 636 m  
41°23,593' N  
01°31,206' E

**P.R.**  
0,57

**MASIA SOPEIRA**  
Tourisme rural

157

-

**S.P.R.P.**

Alt. 593 m  
41°23,174' N  
01°30,313' E

2,43

7,21

**S.P.R.P.**

159

0,88

8,09

**S.P.R.P.**

Alt. 507 m  
41°22,423' N  
01°30,376' E

0,77

8,86

**S.P.R.P.**

Alt. 484 m  
41°22,213' N  
01°30,025' E

0,73

9,59

**S.P.R.P.**

**T.244**

**SELMA**

**EL VENDRELL**

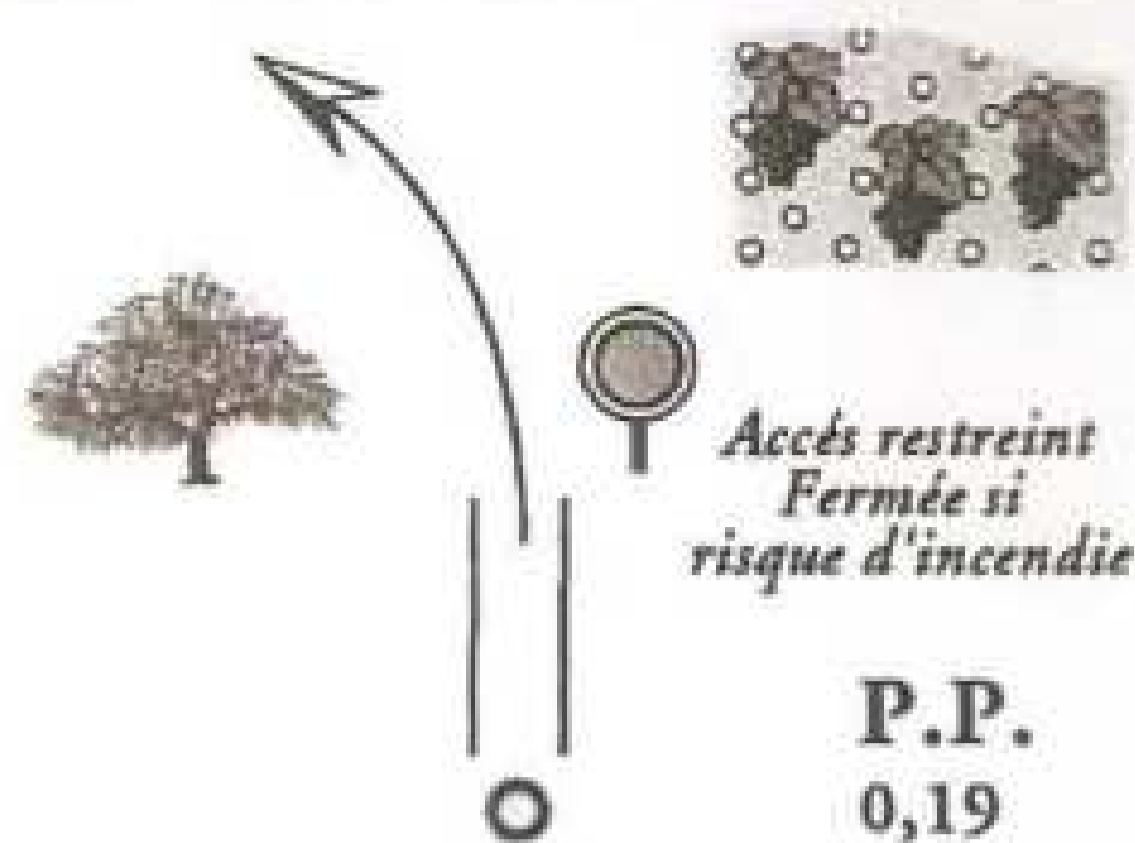
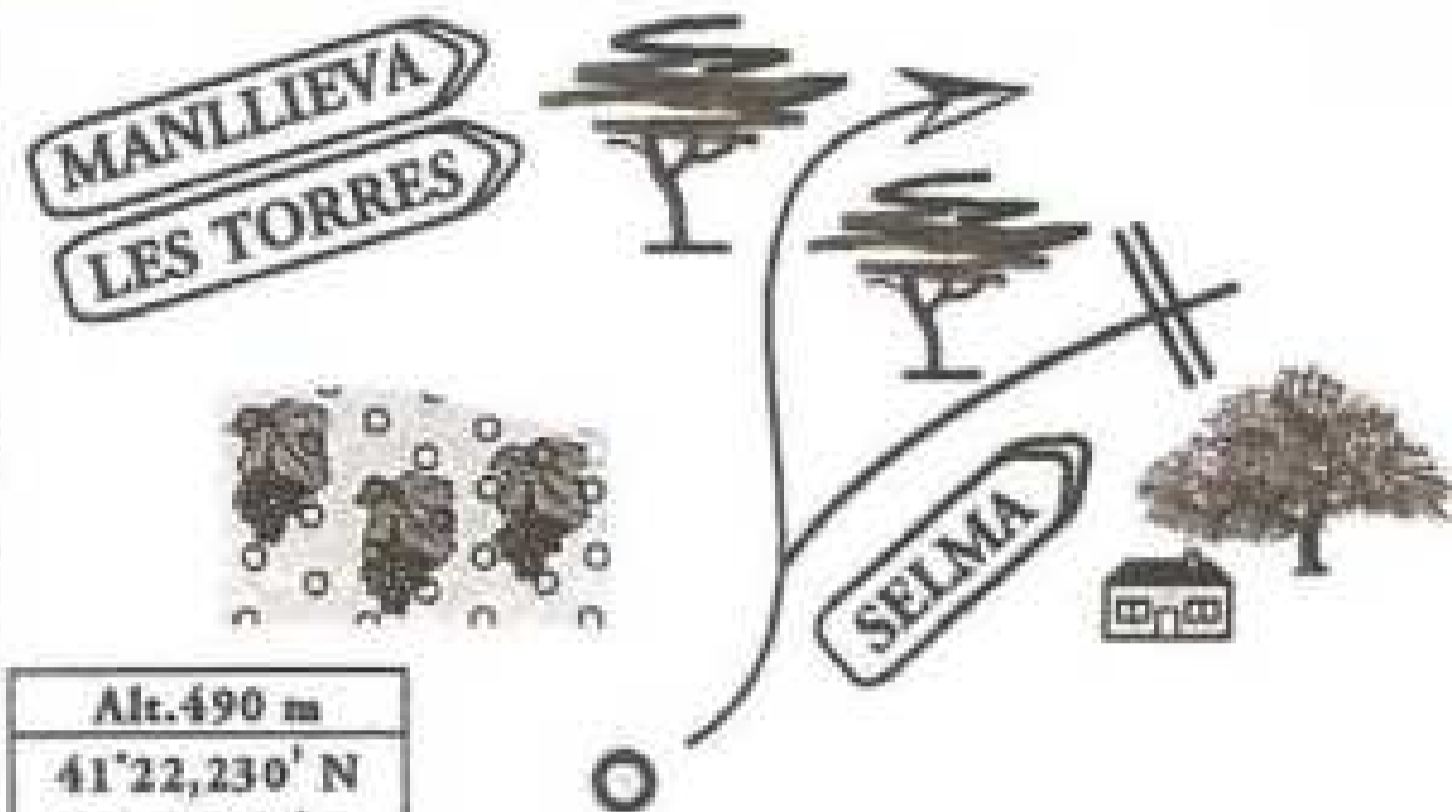
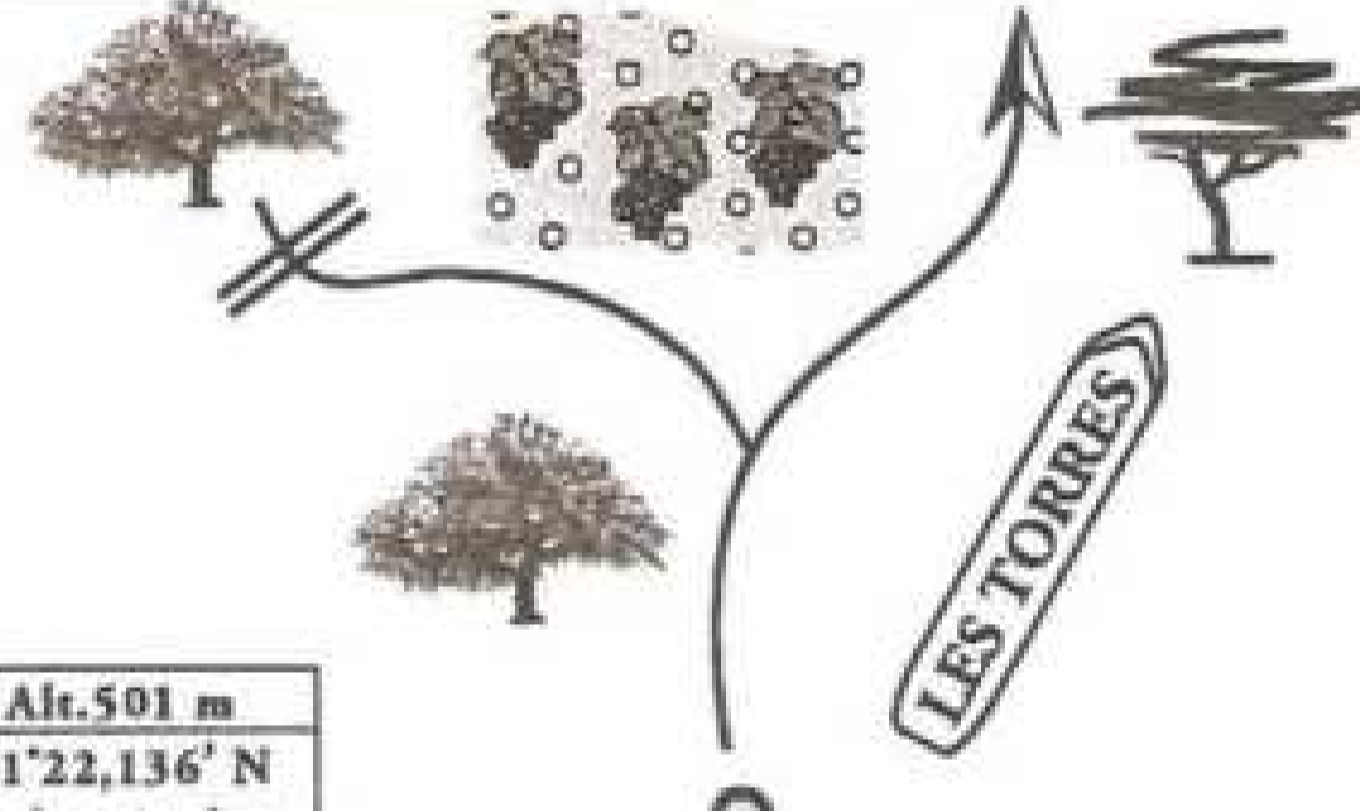
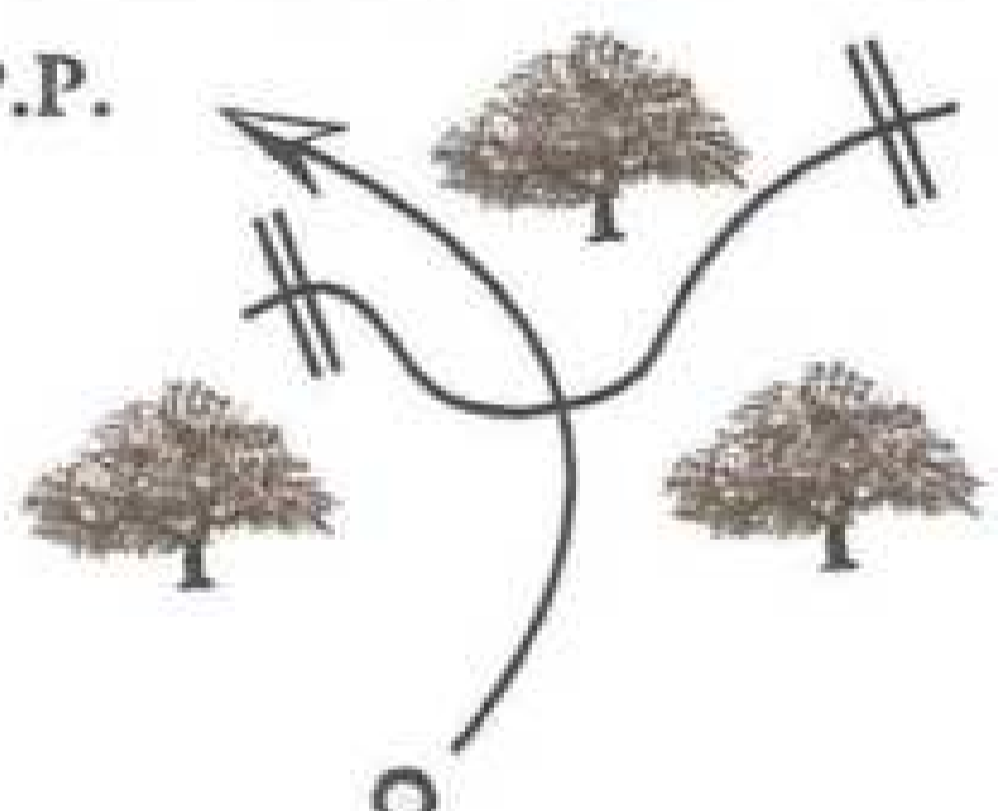

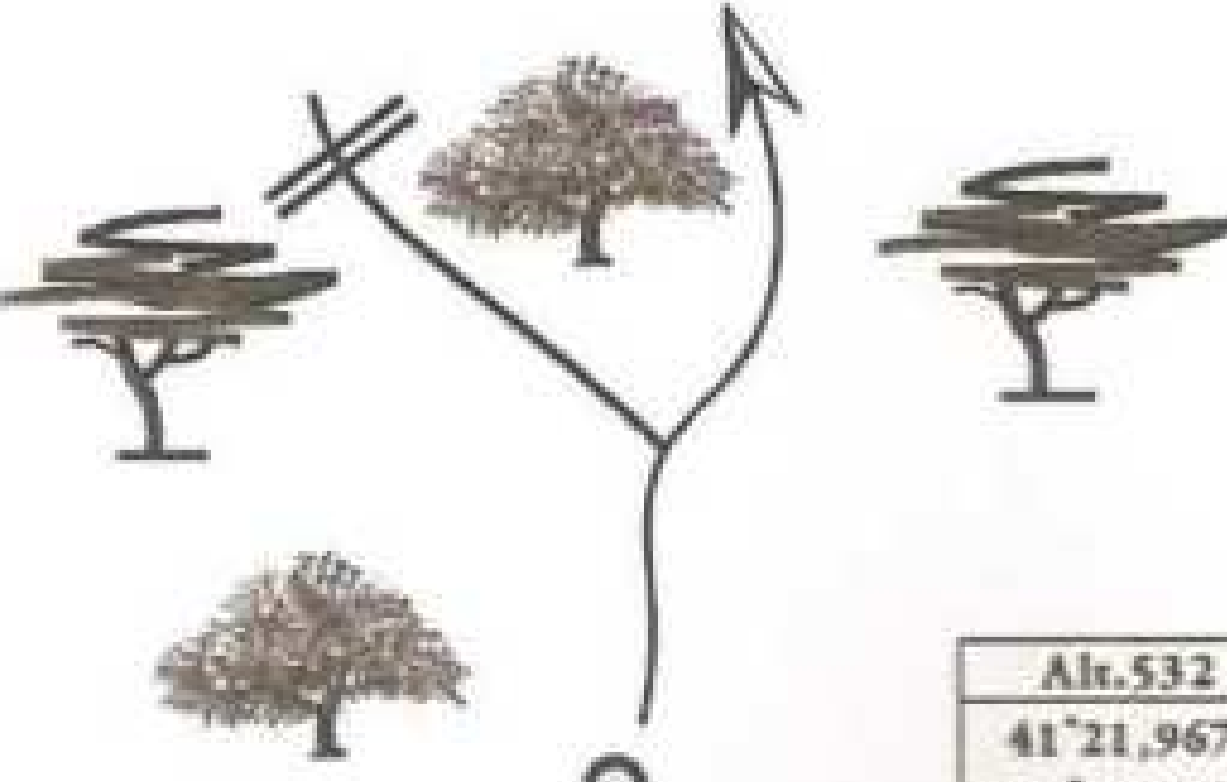
**LES CODINES**

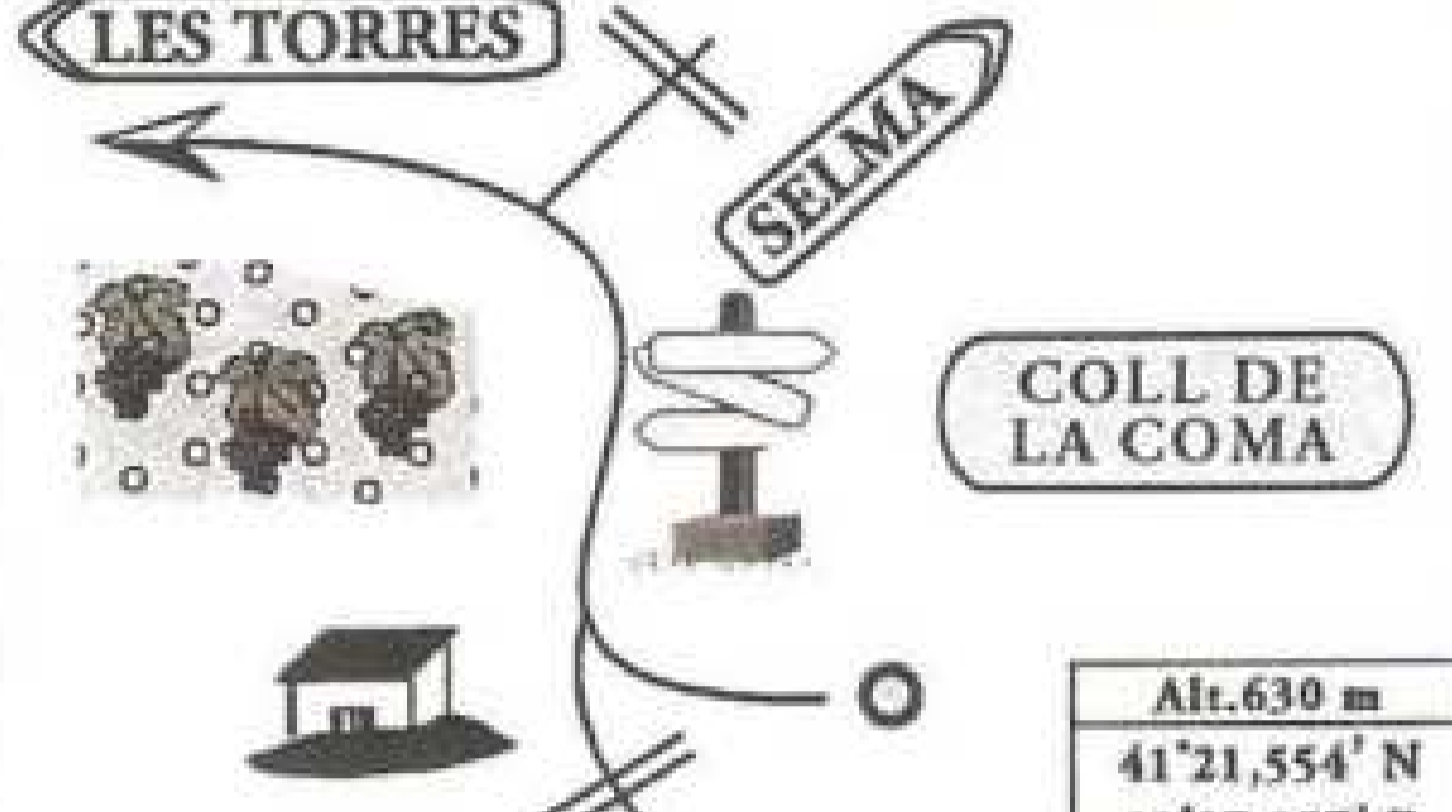

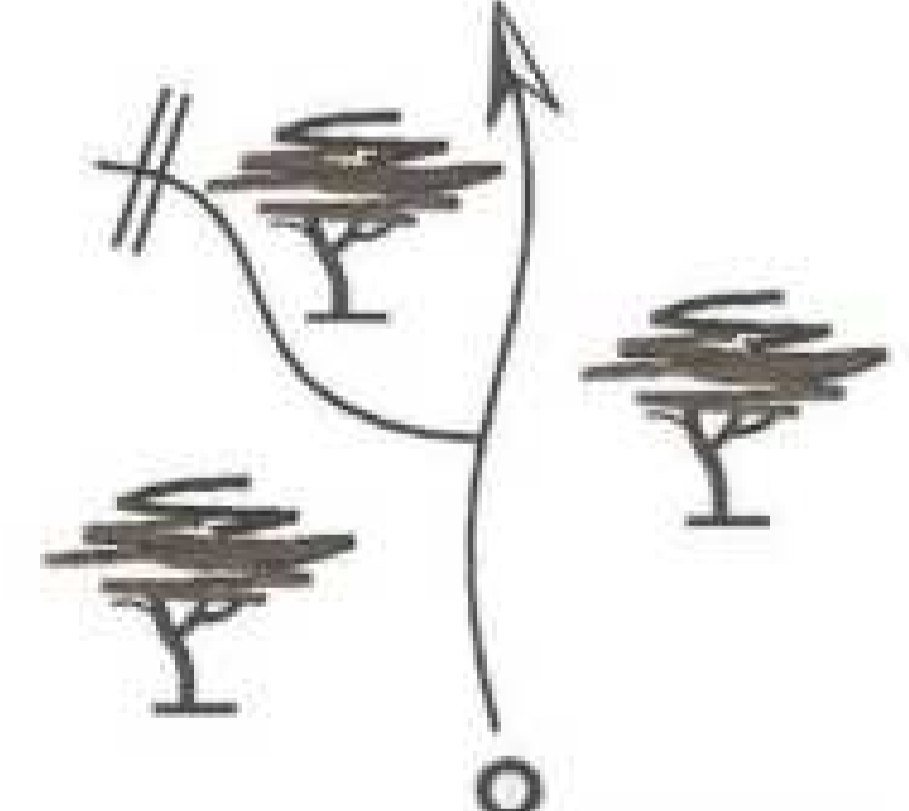
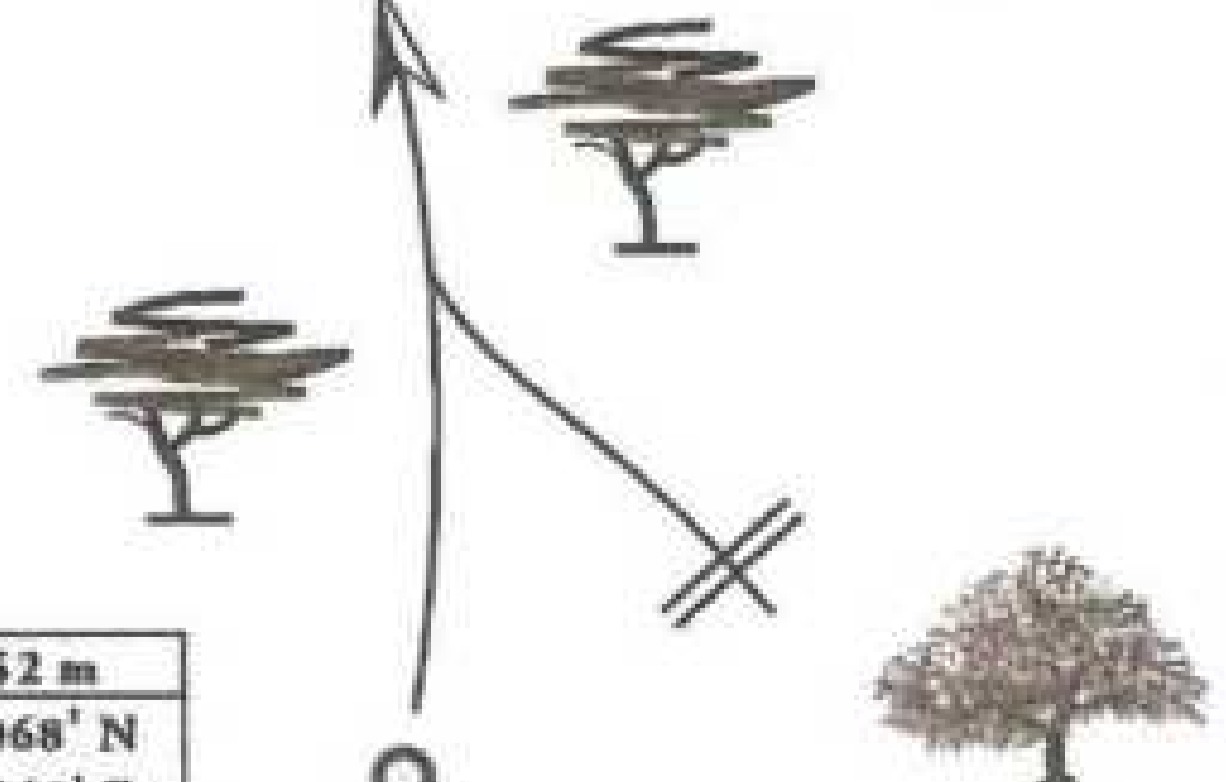
"Carrer de Selma"

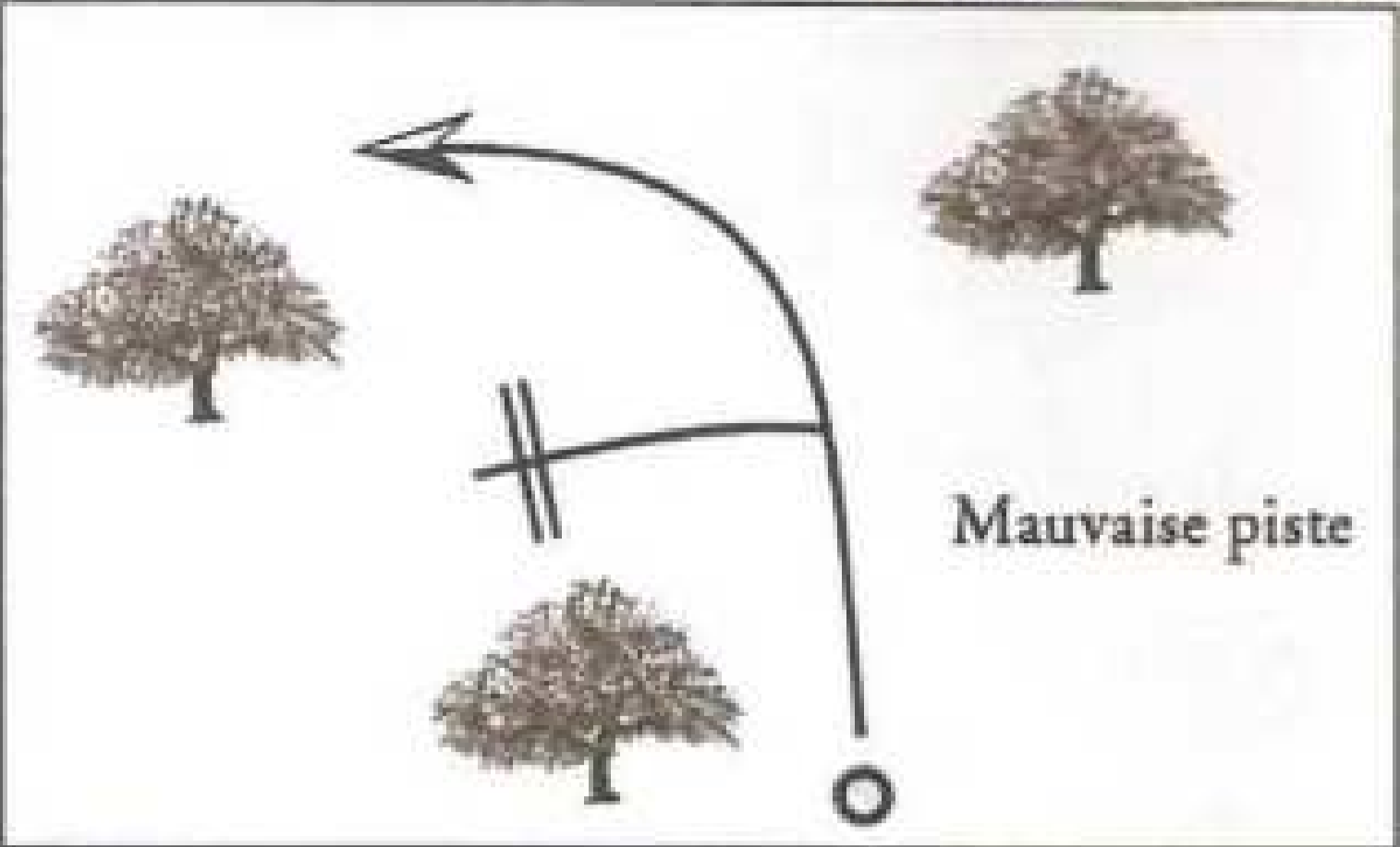
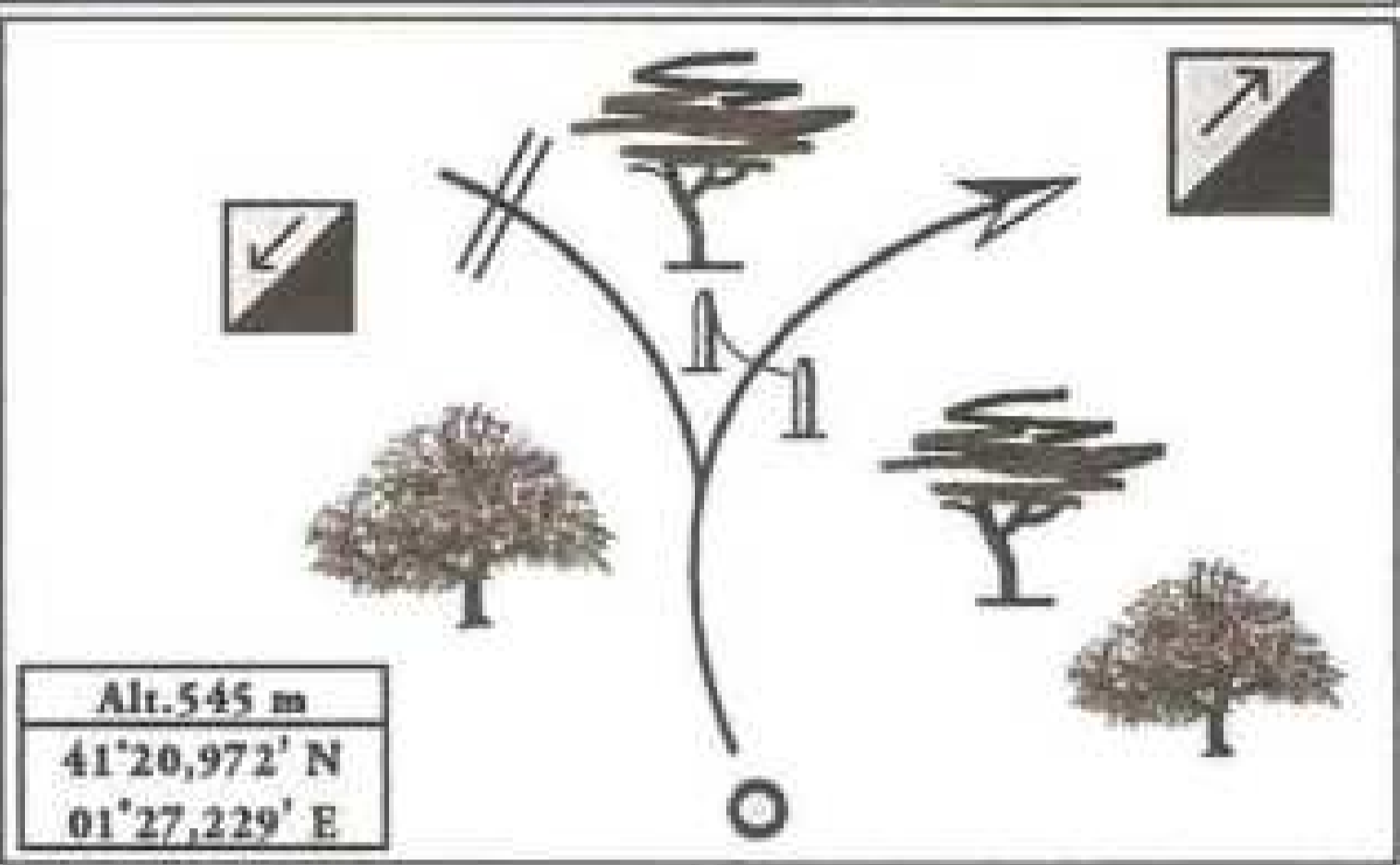
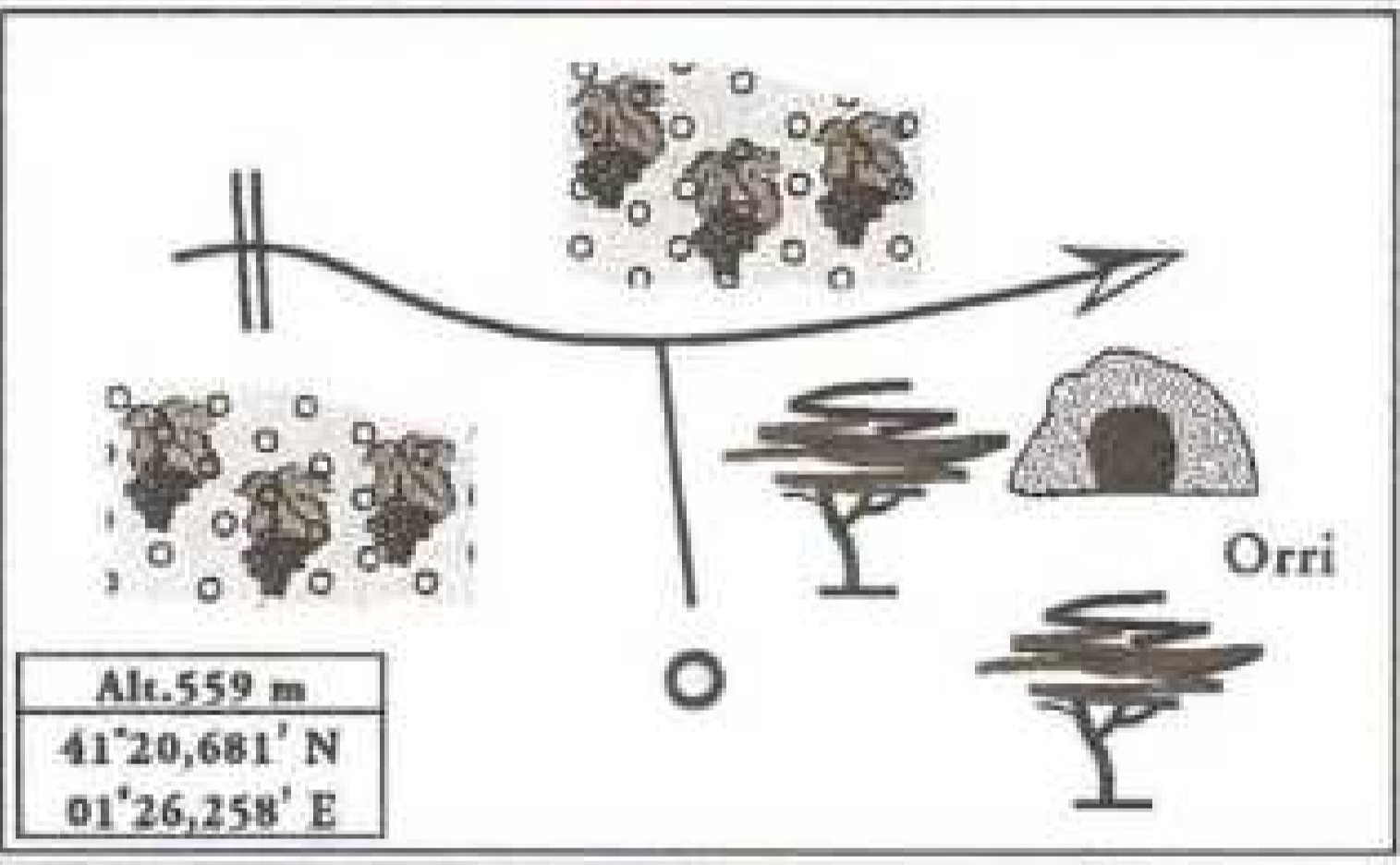
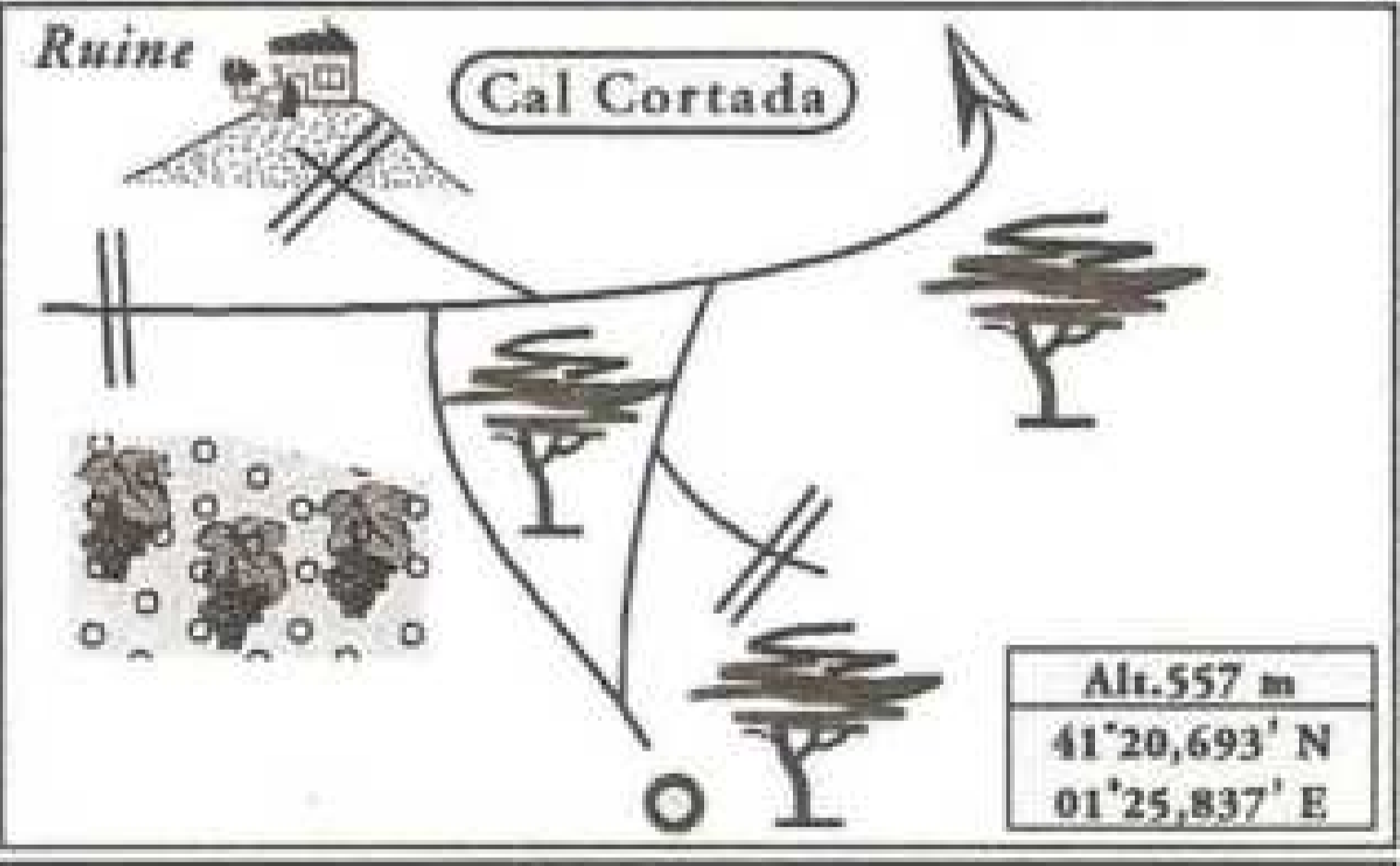
Alt. 476 m  
41°22,084' N  
01°30,082' E

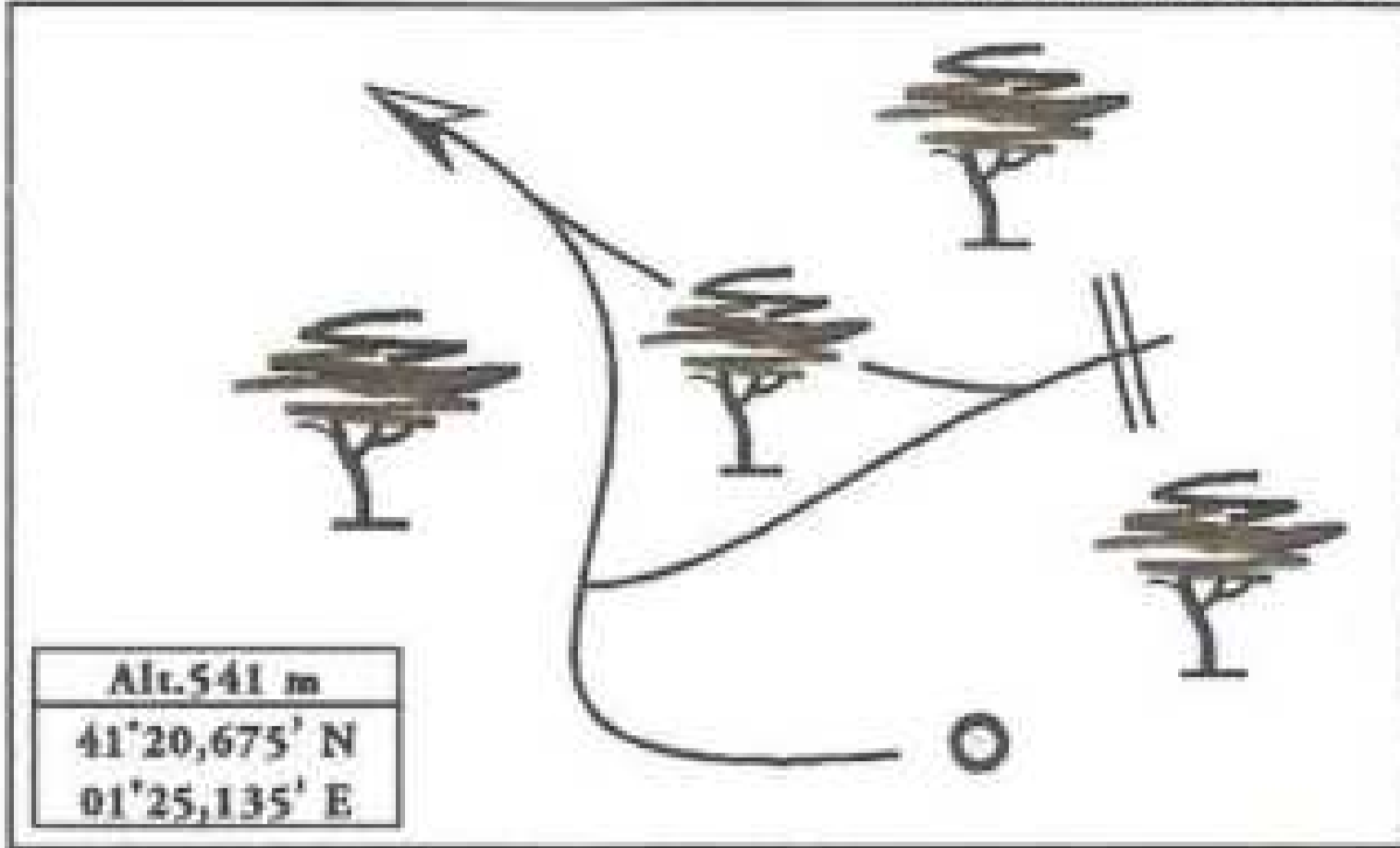
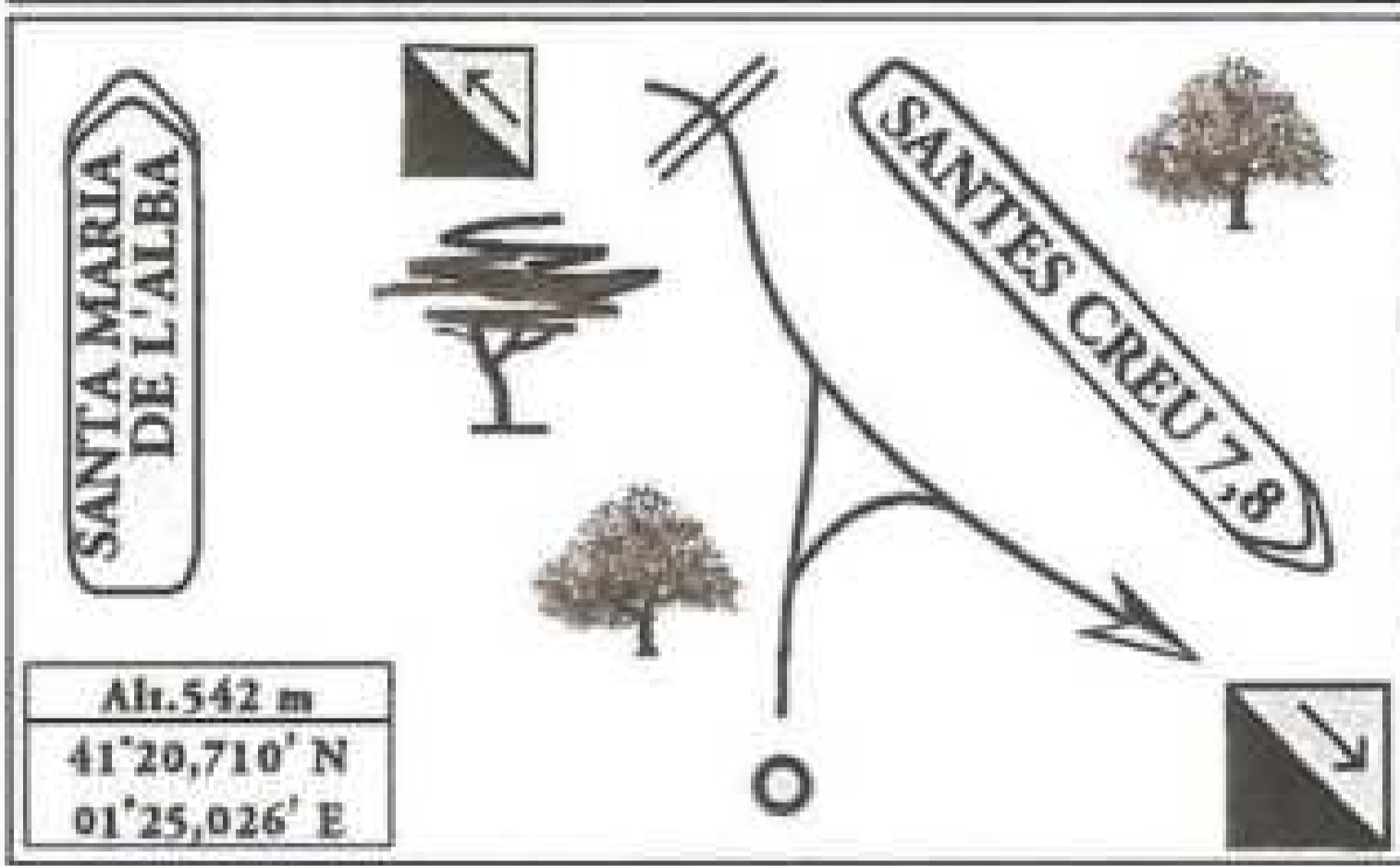
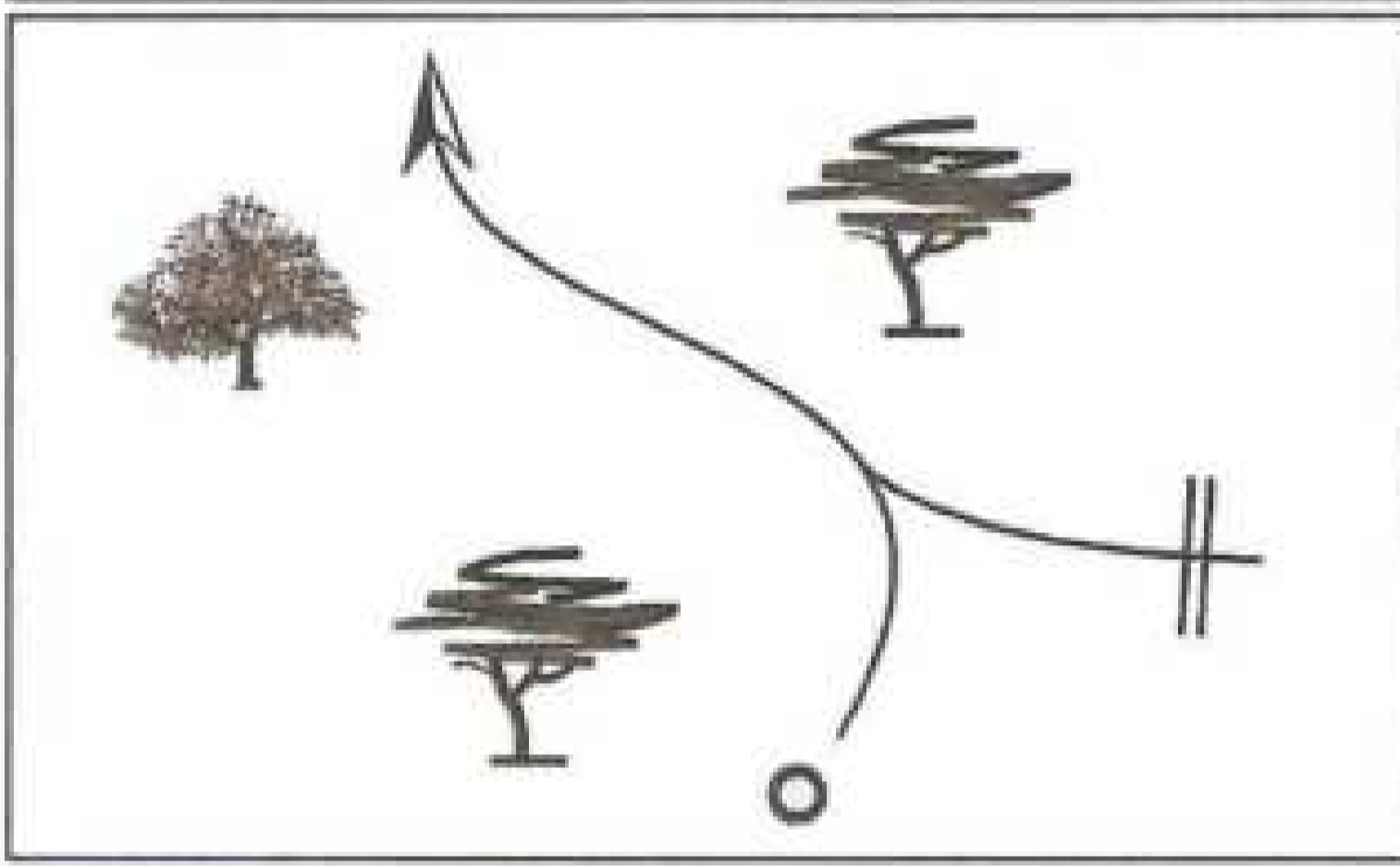
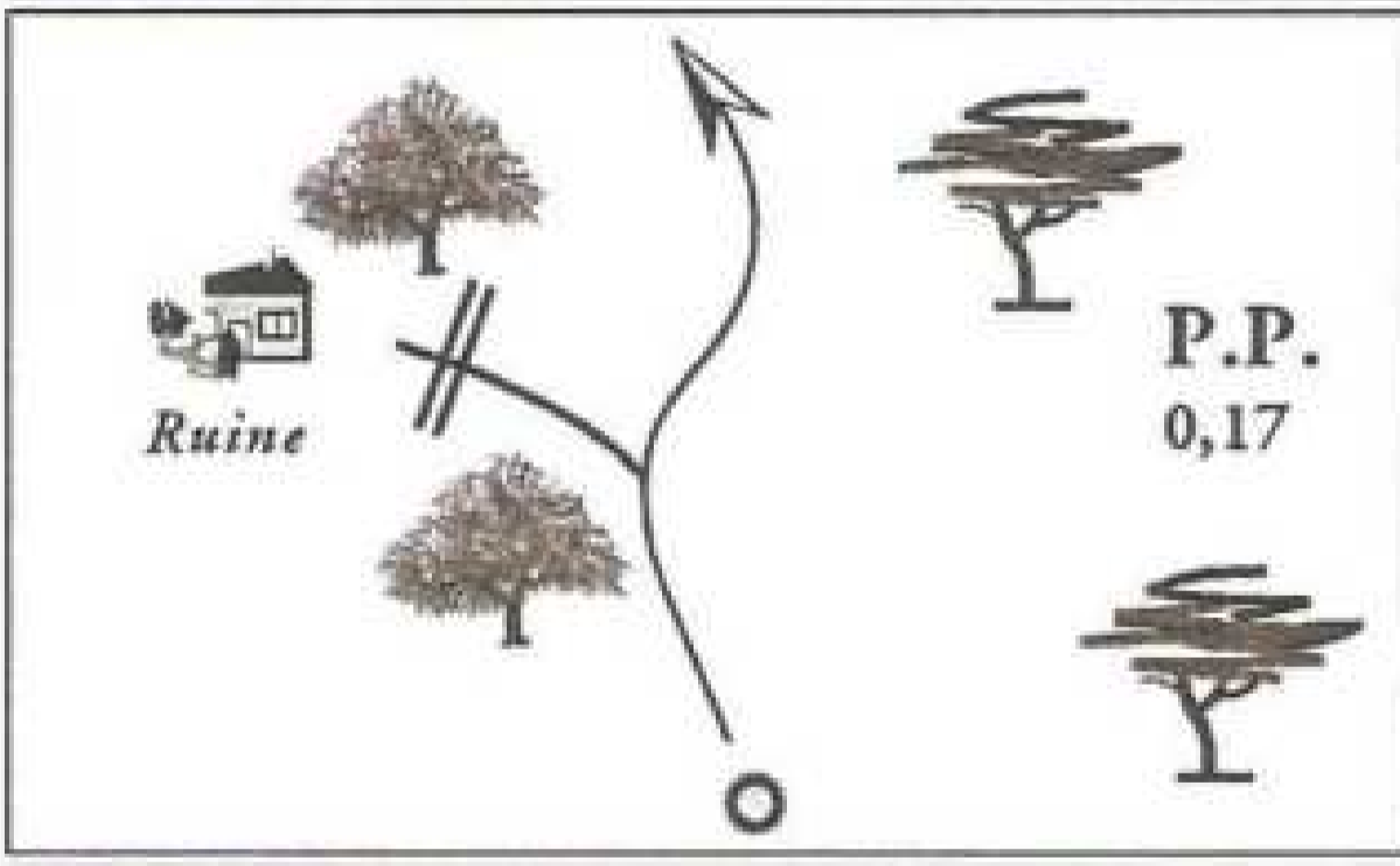
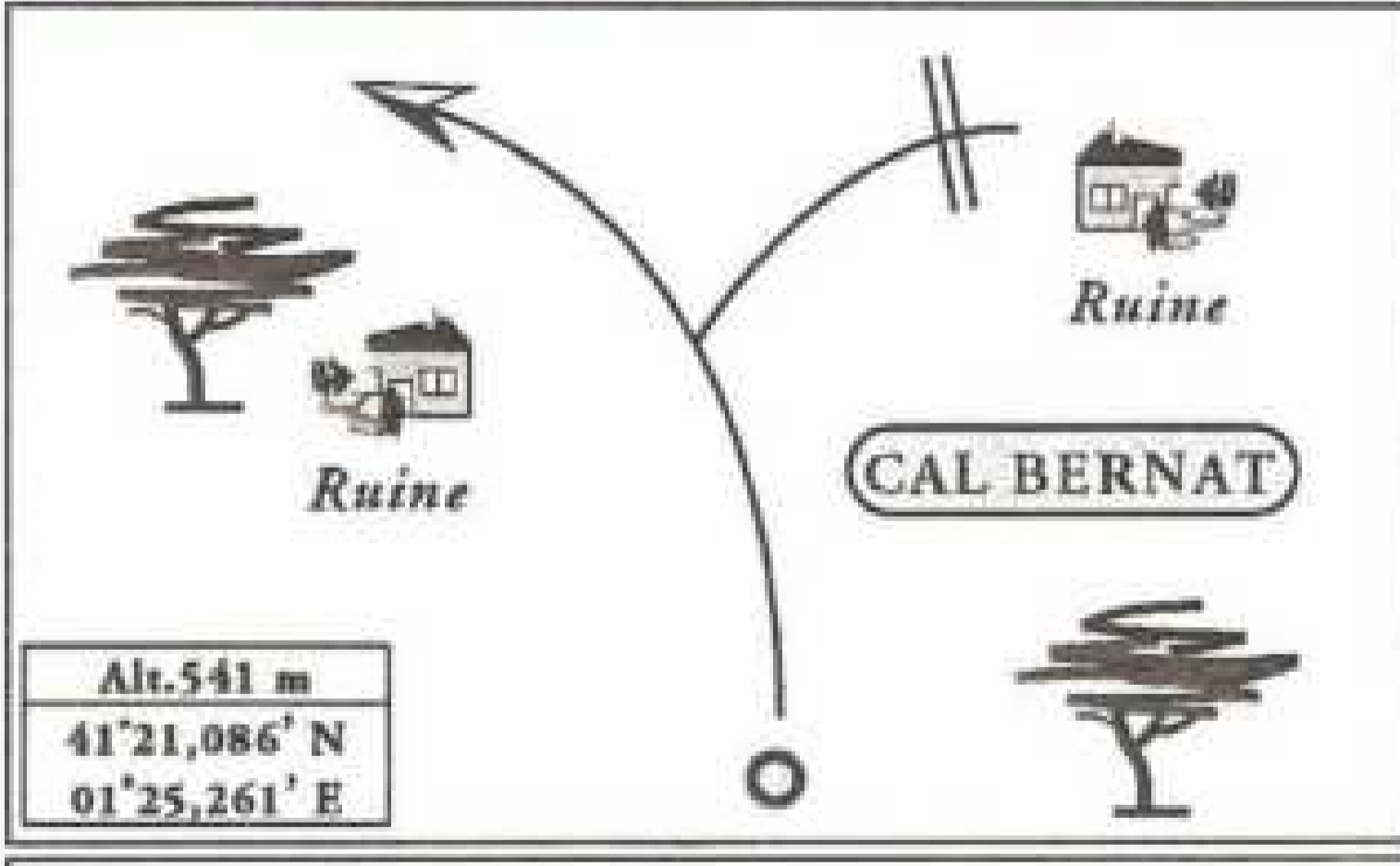
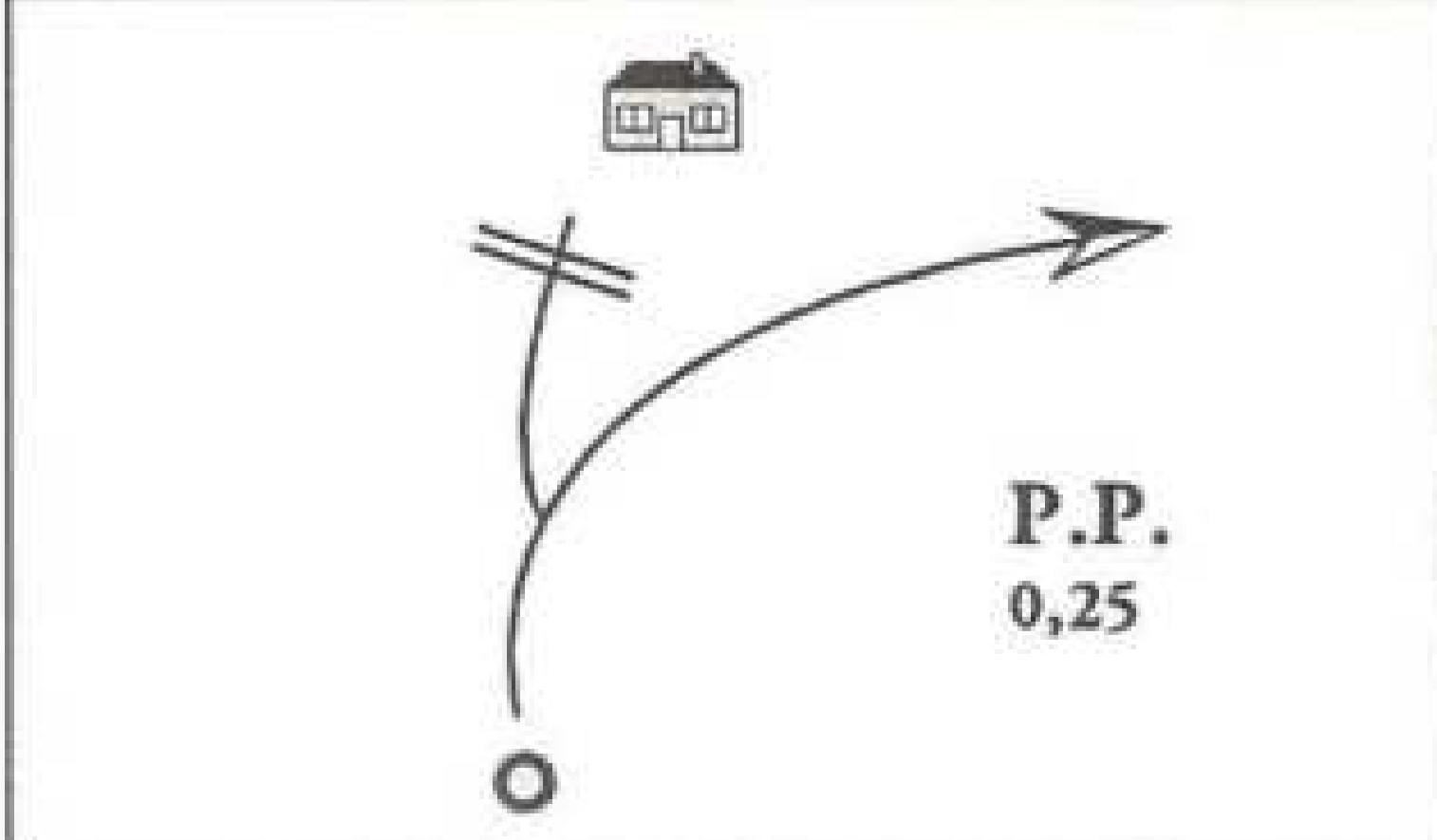
0,31

9,90

 <p>Accès restreint Fermée si risque d'incendie</p> <p>P.P. 0,19</p>	163 - -
 <p>Alt. 490 m 41°22,230' N 01°29,727' E</p>	164 0,63 10,53
 <p>Alt. 501 m 41°22,136' N 01°29,470' E</p>	165 0,46 10,99
<p>S.P.P.</p> 	166 0,35 11,34
<p>S.P.P.</p>  <p>P.P. 0,19</p> <p>Alt. 526 m 41°22,093' N 01°29,159' E</p>	167 - -
 <p>Alt. 532 m 41°21,967' N 01°28,897' E</p>	168 0,65 11,99

<p>S.P.P.</p>	169 - -
 <p>Alt. 630 m 41°21,554' N 01°27,957' E</p>	170 1,58 13,57
 <p>Gîte Rural LES TORRES</p> <p>Maison habitée. Chiens. Rouler doucement!</p> <p>Alt. 615 m 41°21,503' N 01°27,596' E</p>	171 0,53 14,10
<p>On s'engage sur une piste peu évidente, entre champs et vignes sur 500 m. Ensuite une piste un peu étroite, rayante, en sous bois de chênes verts, sur environ 700 m.</p>	171b - -
	172 0,23 14,33
 <p>Alt. 552 m 41°21,068' N 01°27,249' E</p>	173 0,82 15,15

	174 0,04 15,19
	175 0,16 15,35
<p>S.P.P.</p>	176 - -
	177 1,78 17,13
	178 0,62 17,75
<p>S.P.P.</p>	179 - -

	180 1,22 18,97
	181 0,21 19,18
	182 0,09 19,27
	183 - -
	184 0,83 20,10
	185 - -

Descente vers la vallée.

Alt. 562 m  
41°21,188' N  
01°25,103' E

0,33

20,43

Maison habitée.  
Rouler doucement!

MAS MIQUEL

Alt. 409 m  
41°21,185' N  
01°23,576' E

0,34

23,32

Alt. 453 m  
41°21,226' N  
01°24,209' E

1,71

22,14

TV. 2441

KM 4

MAS MIQUEL

Alt. 416 m  
41°21,196' N  
01°23,564' E

0,03

23,35

0,46

22,60

TV. 2441

LES POBLES

KM 5

Alt. 448 m  
41°21,621' N  
01°23,947' E

1,00

24,35

0,07

22,67

0,05

24,40

Alt. 372 m  
41°21,198' N  
01°23,807' E

0,25

22,92

Alt. 455 m  
41°21,672' N  
01°23,807' E

0,18

24,58

0,06

22,98

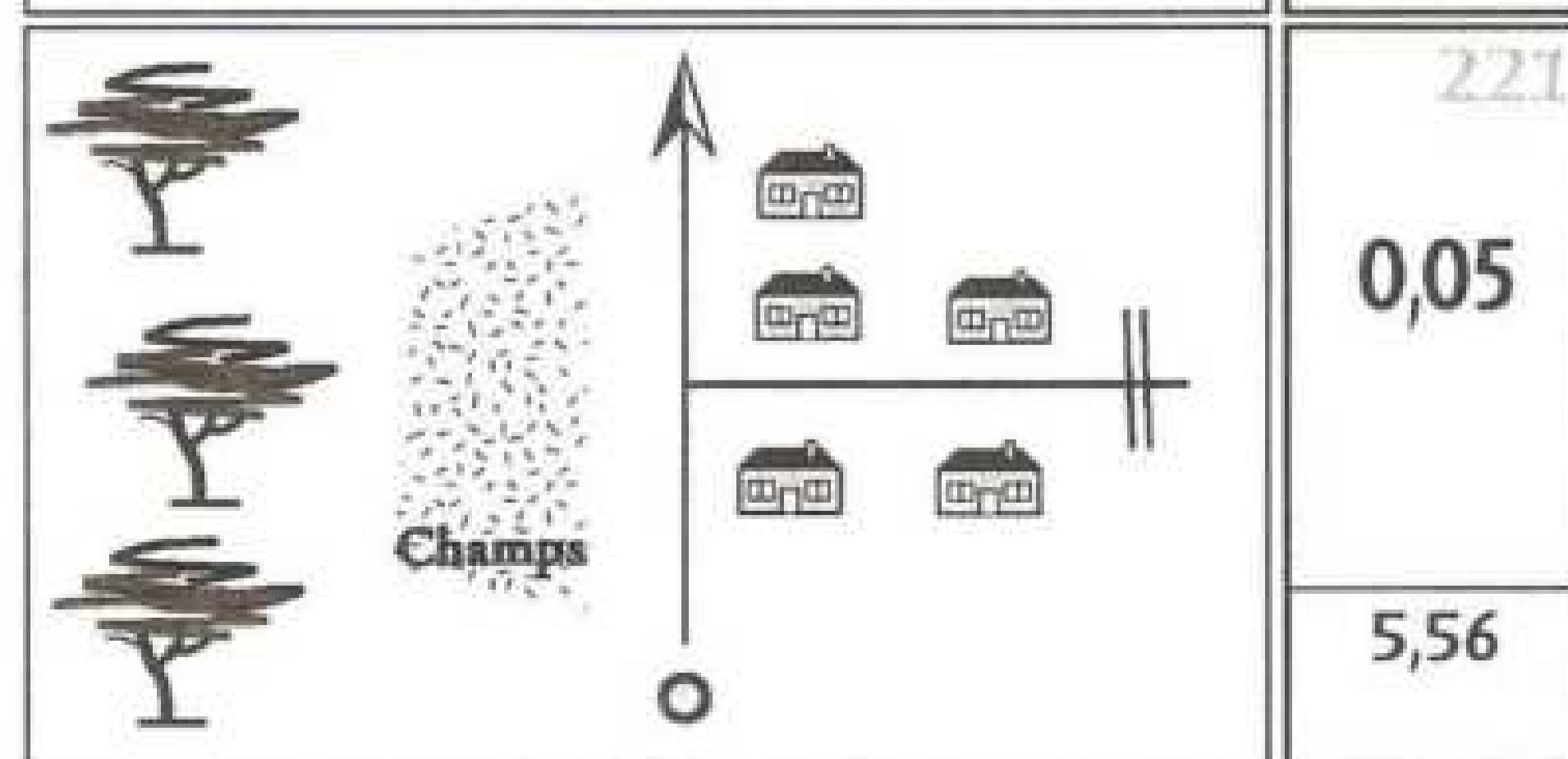
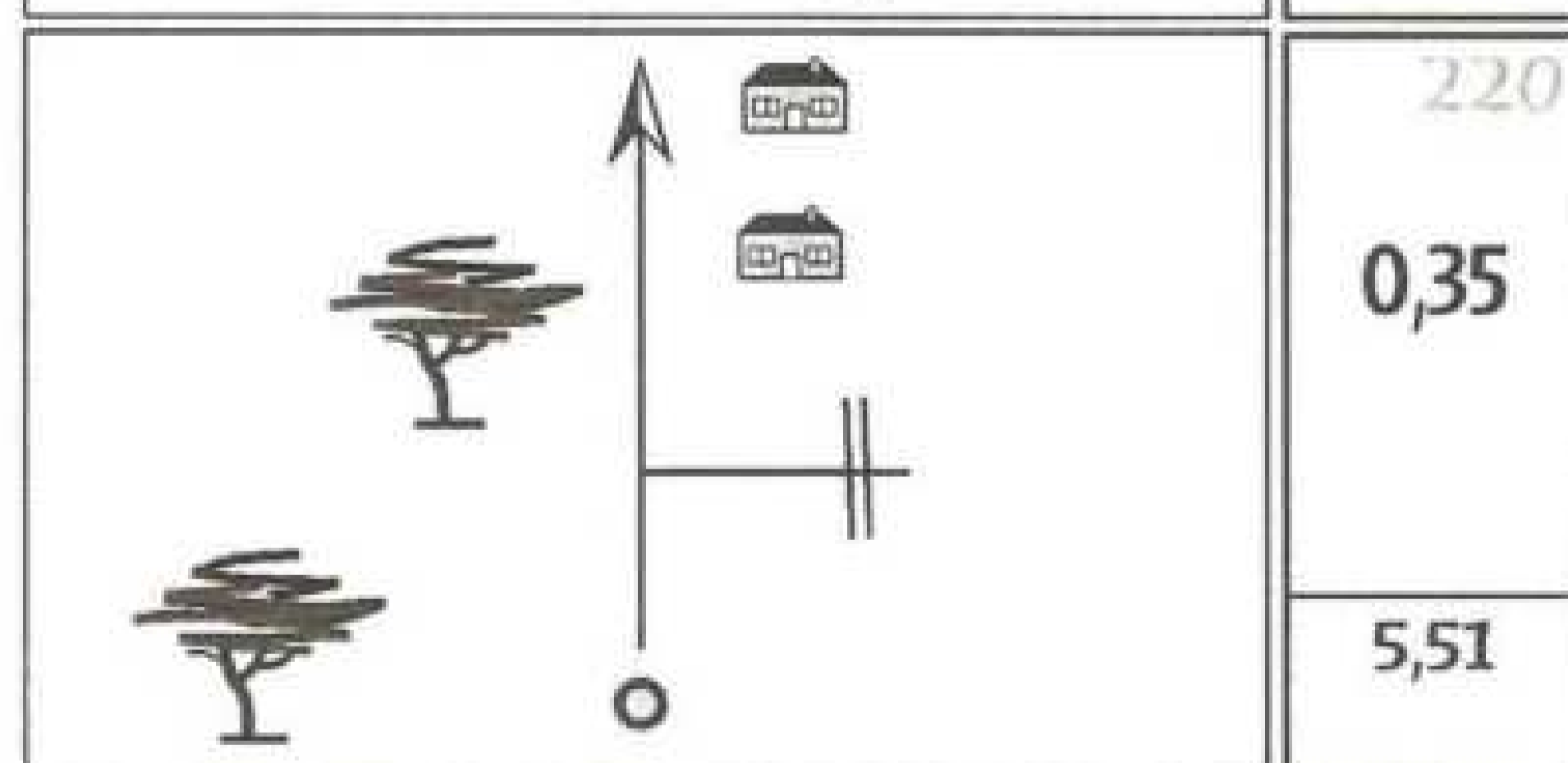
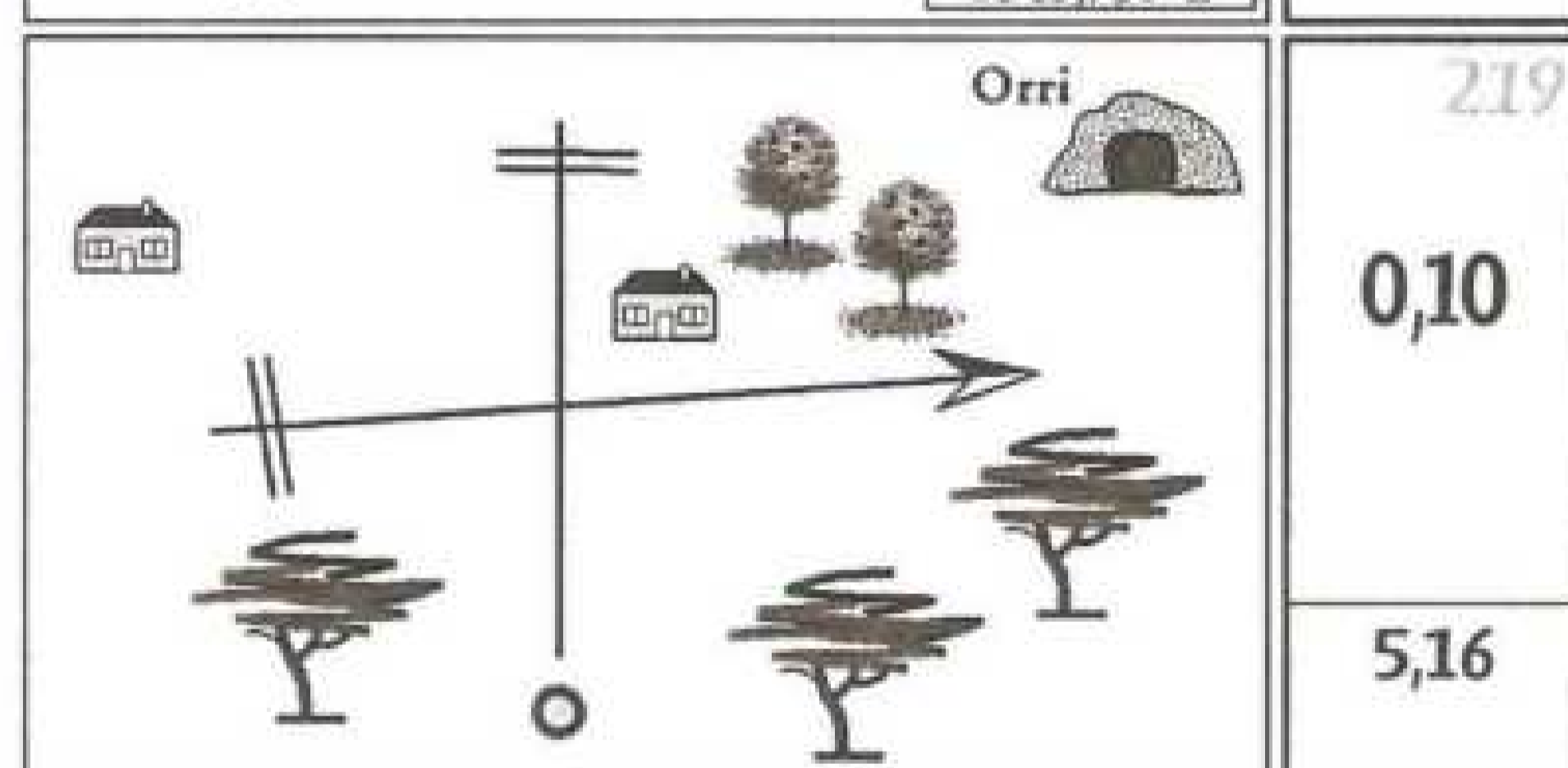
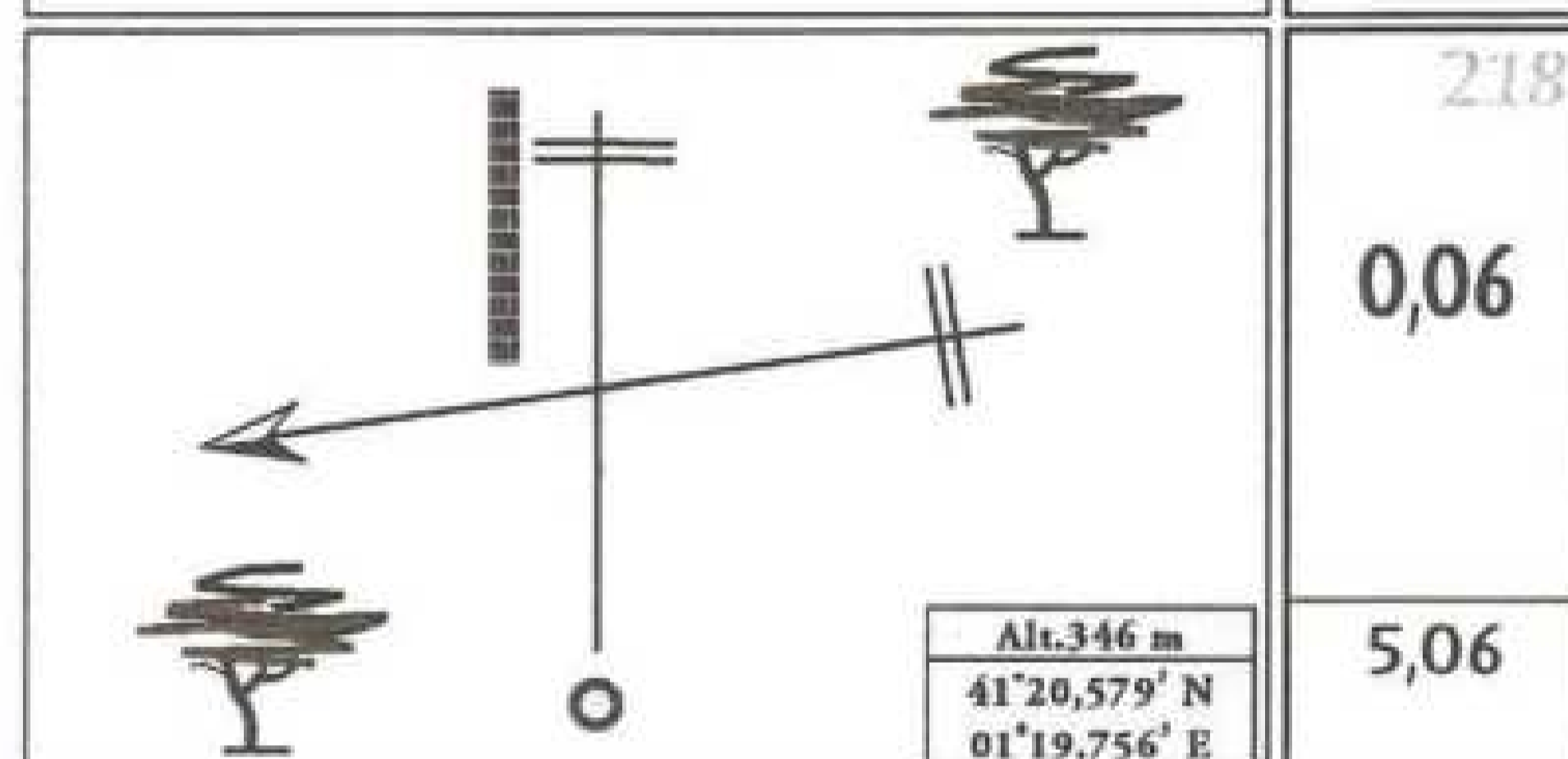
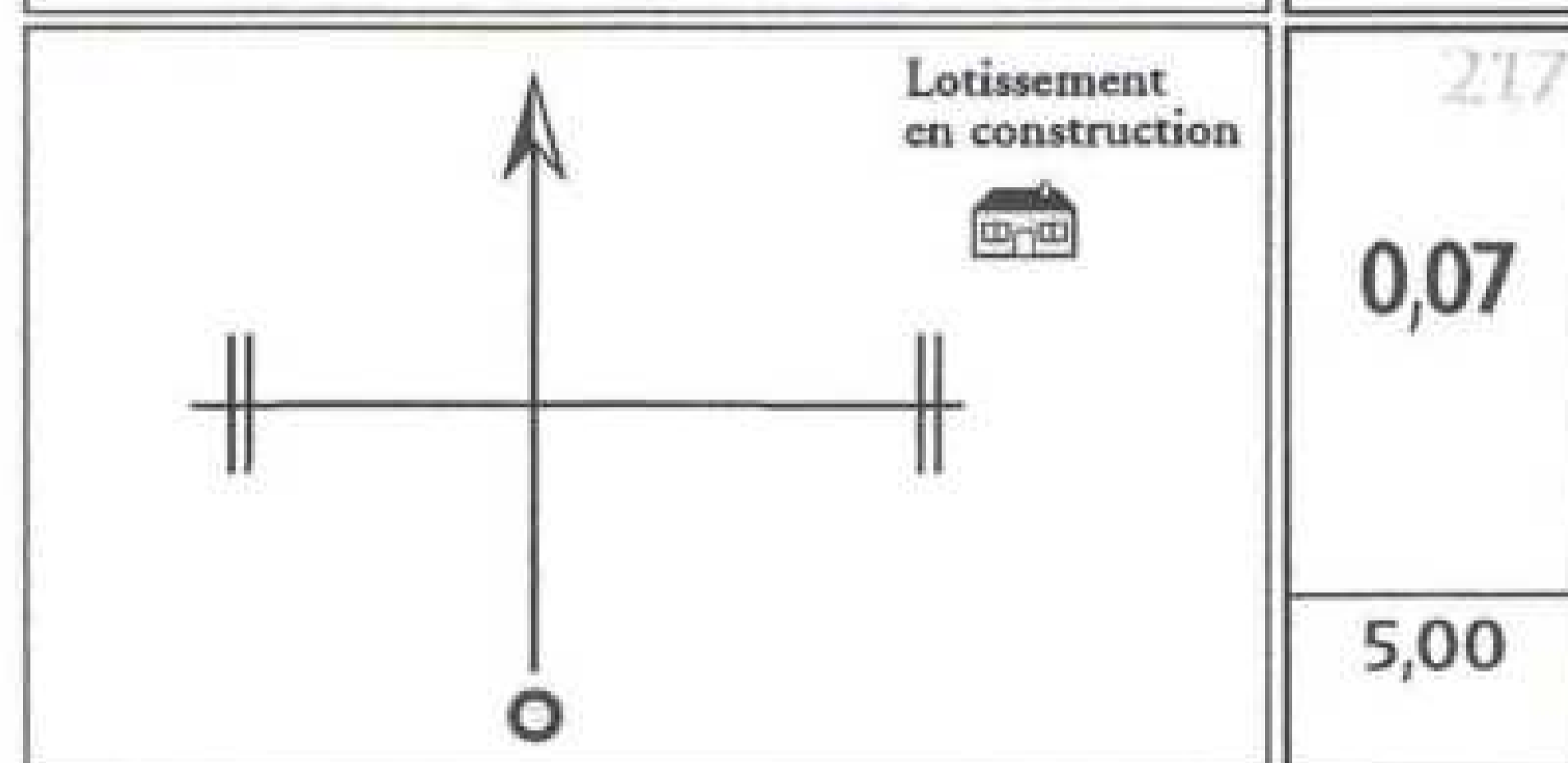
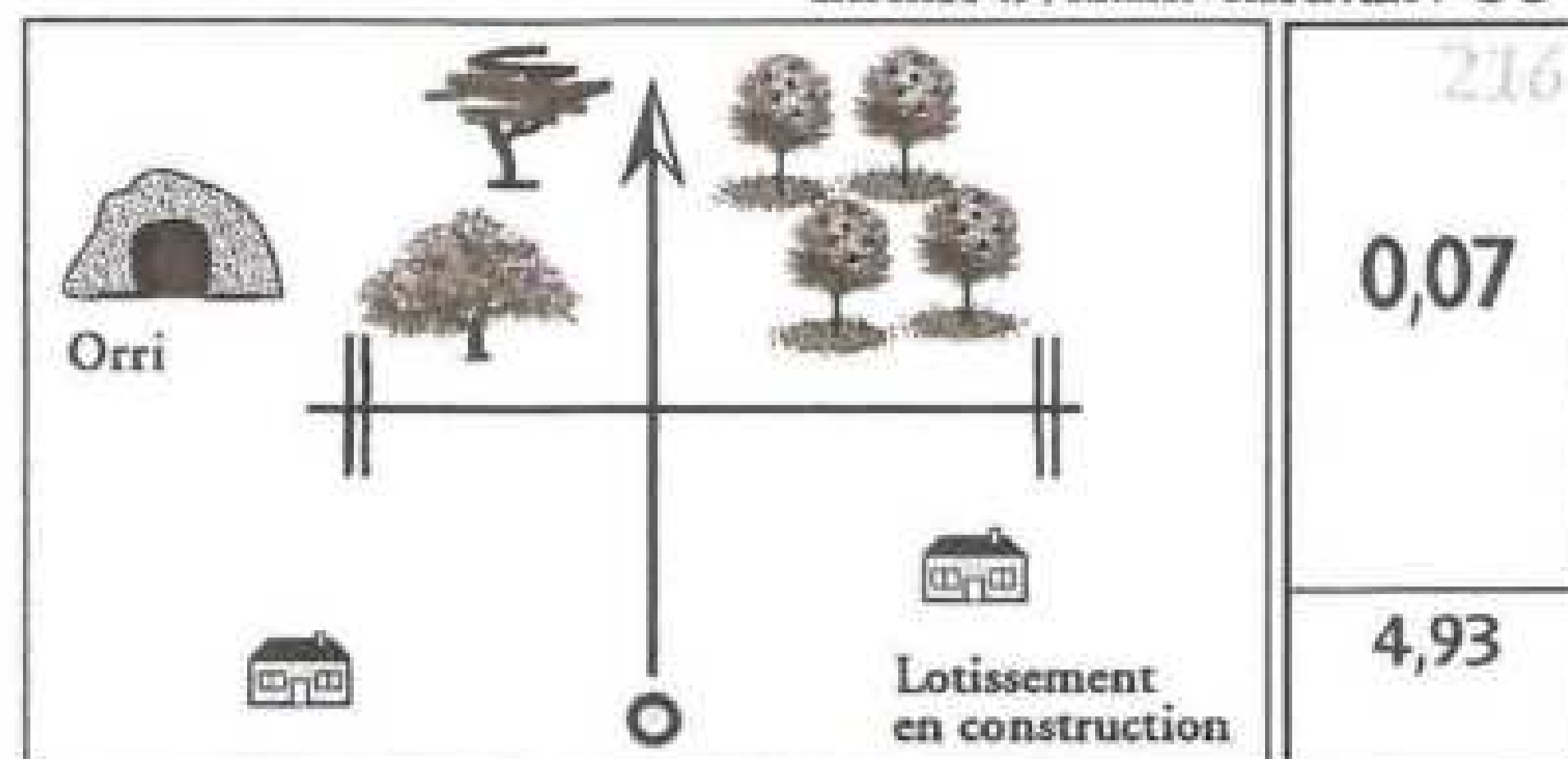
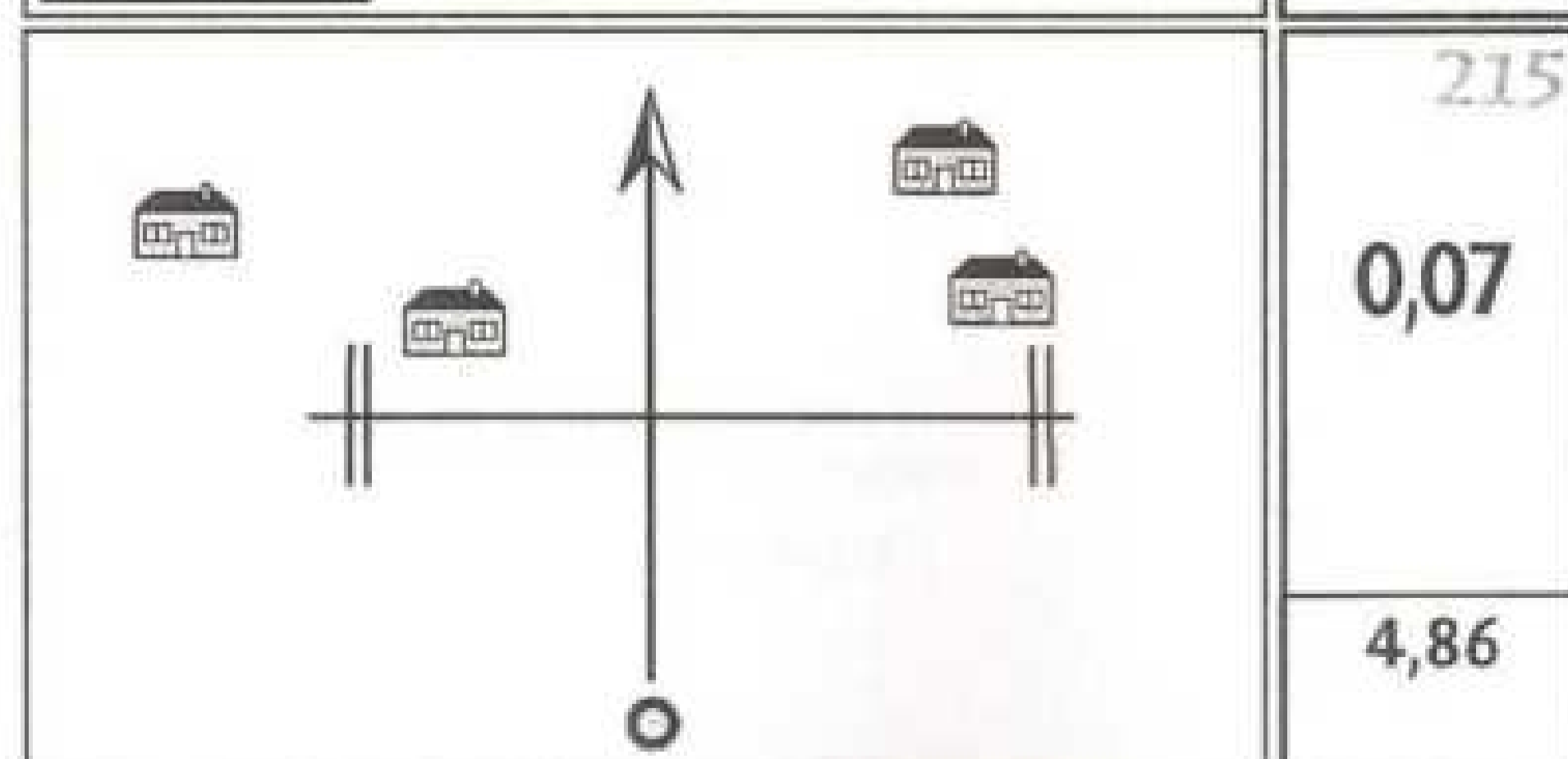
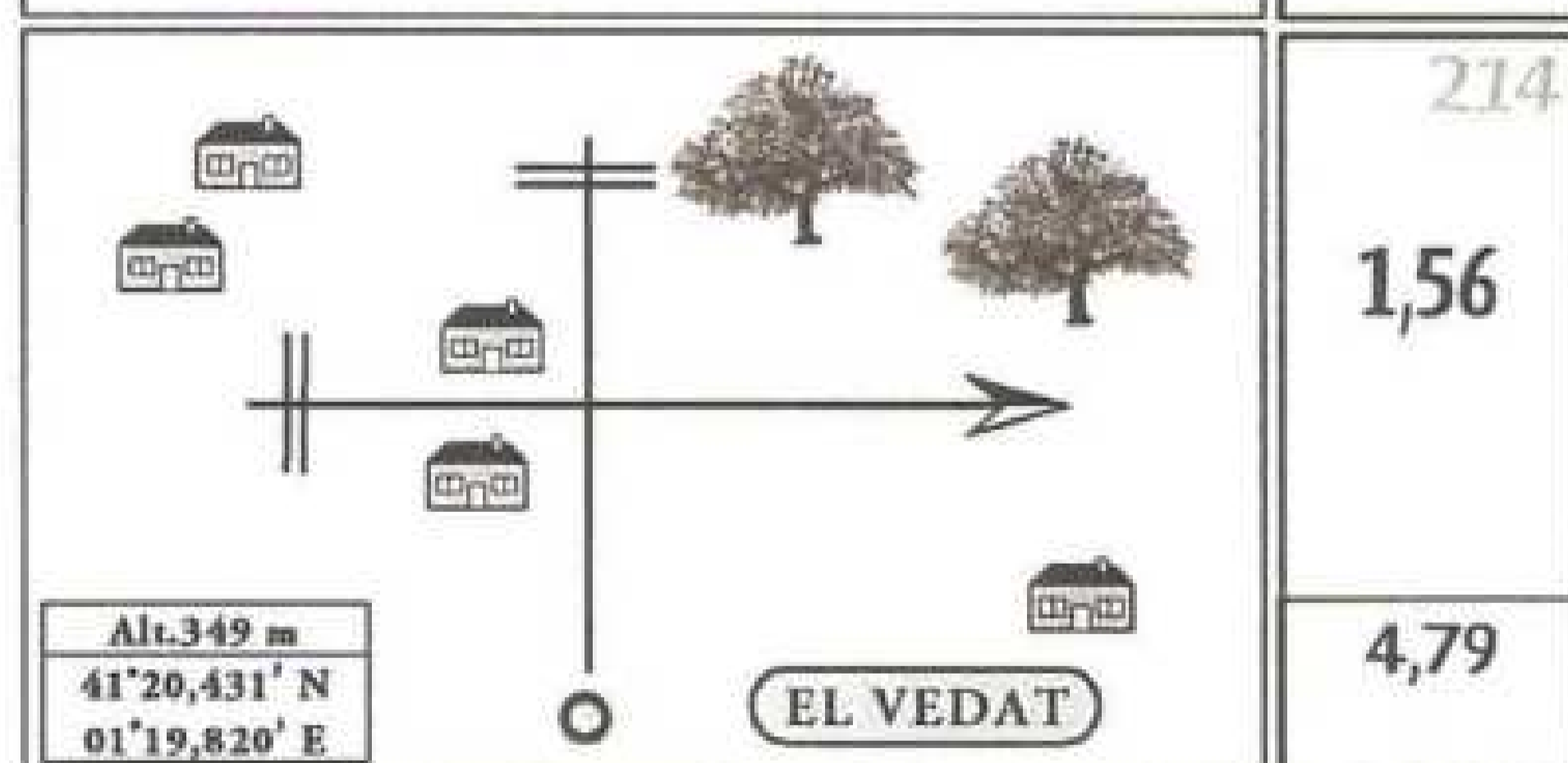
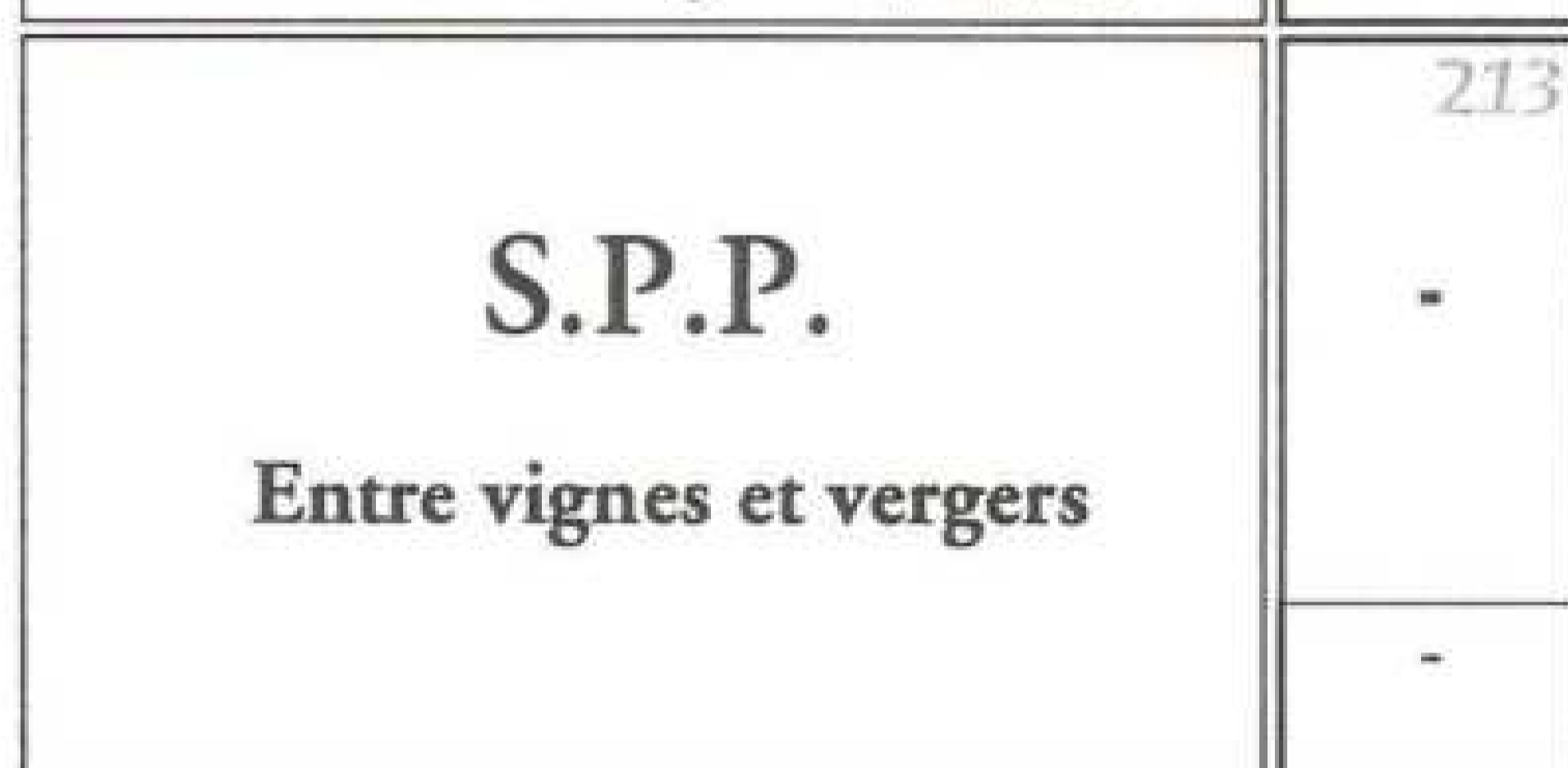
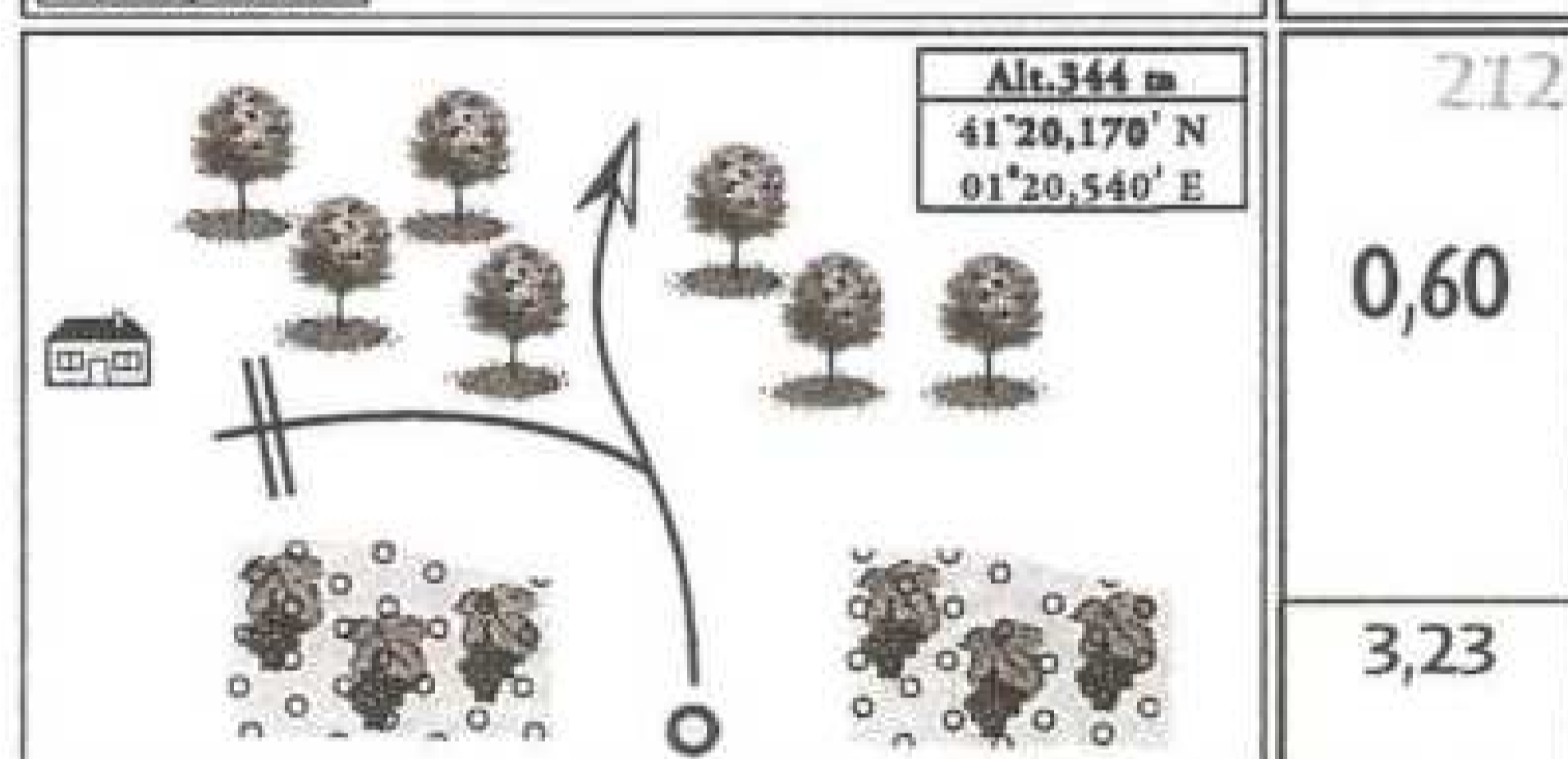
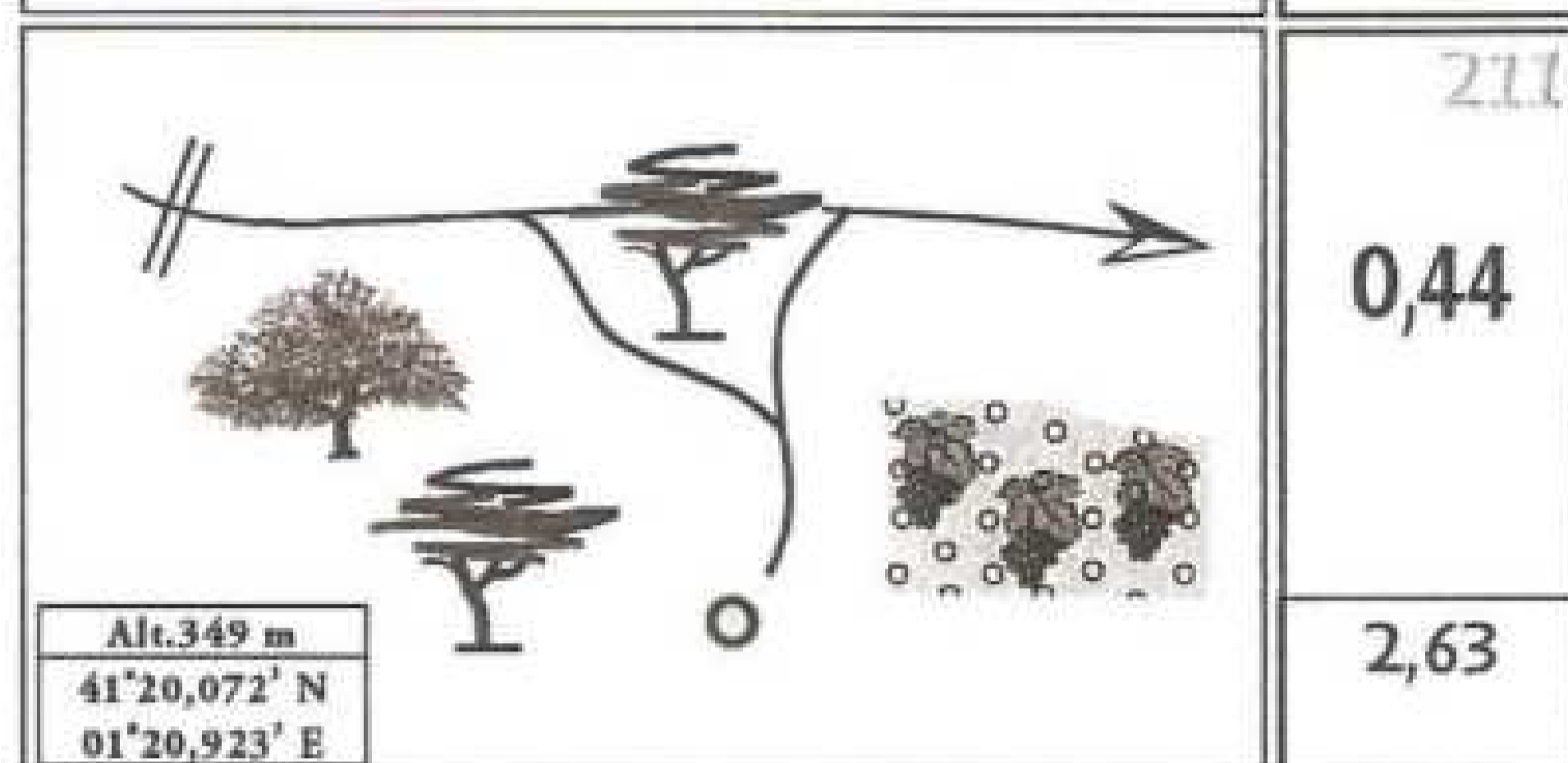
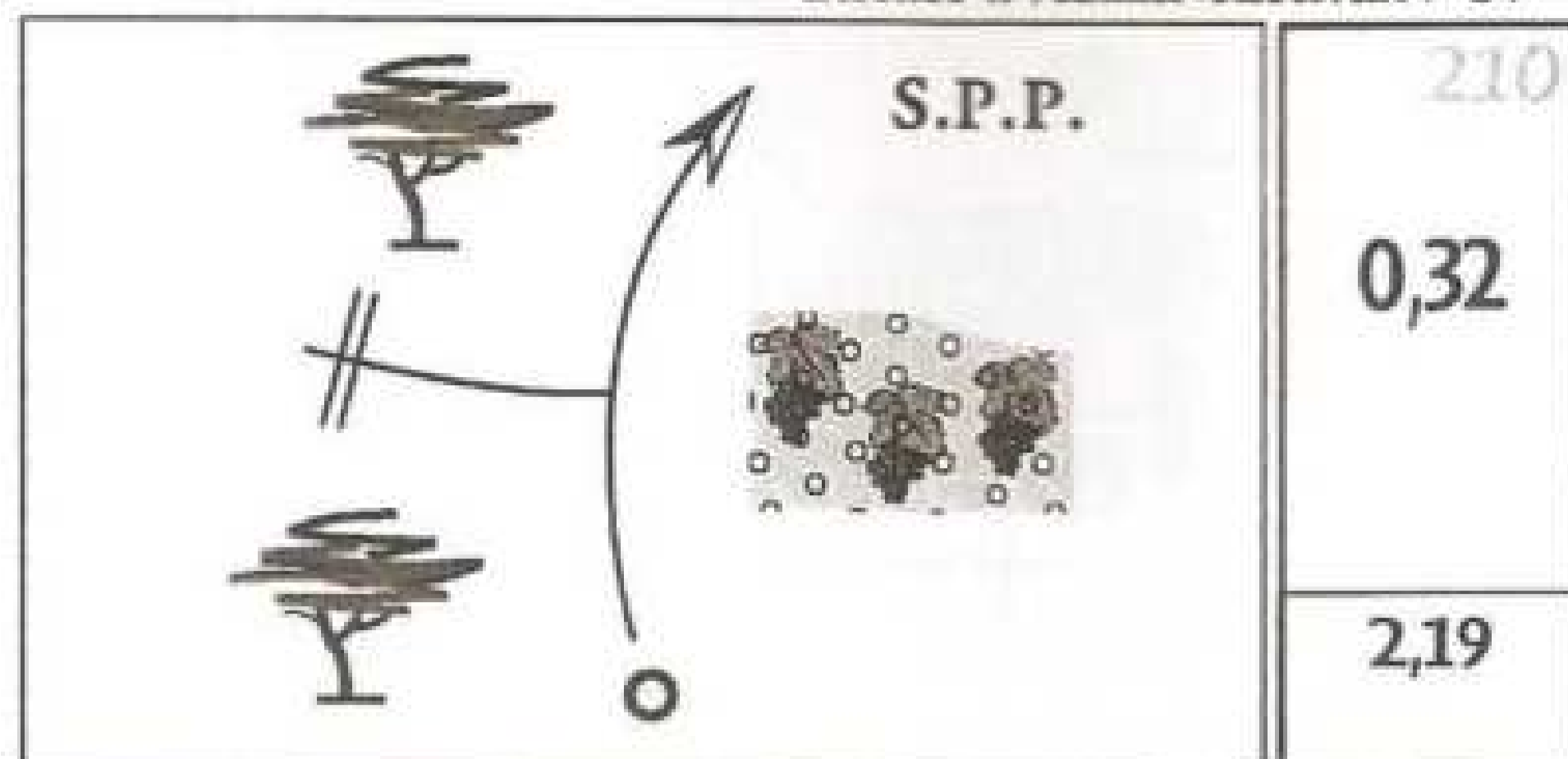
S.P.P.  
T.D

0,30

24,88

<p>LES POBLES</p> <p>SANTES CREU 2,9</p> <p>Alt. 426 m 41°21,403' N 01°23,227' E</p>	<p>198</p> <p>0,66</p> <p>25,54</p>
<p>Alt. 369 m 41°21,002' N 01°22,372' E</p>	<p>199</p> <p>1,69</p> <p>27,23</p>
<p>SANTES CREUS</p> <p>P.21</p> <p>Alt. 330 m 41°20,794' N 01°22,034' E</p> <p>TV.2441</p>	<p>200</p> <p>0,67</p> <p>27,90</p>
<p>S.R.P.</p> <p>SANTES CREUS</p> <p>P</p> <p>Alt. 326 m 41°20,811' N 01°21,913' E</p> <p>LA PLANA DE MOLI</p> <p>Info p.47</p>	<p>201</p> <p>0,16</p> <p>28,06</p>
<p>TARRAGONA</p> <p>EL PONT D'ARMENTERA</p> <p>TP.2002</p> <p>Alt. 300 m 41°20,996' N 01°21,693' E</p> <p>Monastère</p> <p>LES POBLES PONTONS</p>	<p>202</p> <p>0,62</p> <p>- 0 -</p> <p>28,68</p> <p>- 0 -</p>
<p>VILA RODONA</p> <p>VALLS 13,5</p> <p>Alt. 327 m 41°20,734' N 01°21,466' E</p> <p>P.21</p> <p>Info p.47</p>	<p>203</p> <p>0,59</p> <p>0,59</p>

<p>Alt. 335 m 41°20,546' N 01°21,440' E</p>	<p>204</p> <p>0,36</p> <p>0,95</p>
<p>S.P.P.</p>	<p>205</p> <p>0,13</p> <p>1,08</p>
<p>Alt. 352 m 41°20,562' N 01°21,239' E</p>	<p>206</p> <p>0,29</p> <p>1,37</p>
<p>VALLS</p> <p>Alt. 365 m 41°20,564' N 01°21,099' E</p> <p>Camping en construction</p>	<p>207</p> <p>0,20</p> <p>1,57</p>
<p>P.P. 0,17</p>	<p>208</p> <p>.</p> <p>.</p>
<p>Alt. 358 m 41°20,443' N 01°20,967' E</p>	<p>209</p> <p>0,30</p> <p>1,87</p>



Alt. 347 m  
41°20,797' N  
01°19,473' E

LA TORRE DEL PITXO

Ruine

0,12

5,68

Alt. 390 m  
41°21,931' N  
01°17,625' E

EL Pla de Santa Maria

P.R. 0,70

228

S.P.R.P.

223

-

-

S.R.P. T.D TP.2311

FIGUEROLA DEL CAMP

TP.2311

MONASTIR DE PORLET

Info p.47

1,20

10,43

229

P.R. 1,95

S.P.R.P.

EL CAMI DE SANTES CREUS

Autoroute

Alt. 375 m  
41°21,518' N  
01°18,661' E

224

-

-

P.R. 3,04

CABRA DEL CAMP

230

-

-

C.37 KM 20

Alt. 381 m  
41°21,687' N  
01°17,873' E

3,14

8,82

225

CABRA DEL CAMP

Alt. 498 m  
41°23,743' N  
01°16,522' E

3,53 - 0 -

13,96 - 0 -

231

VALLS TARAGONA

P.22

El Pla de Santa Maria

TV.2004

Vila Rodona

CABRA SARRAL

IGUALADA

Alt. 380 m  
41°21,590' N  
01°17,632' E

0,41

9,23

226

CABRA DEL CAMP

Alt. 498 m  
41°23,692' N  
01°16,423' E

0,19

0,19

232

S.R.P.

T.D.

dans l'agglomération

route TV.2004

227

-

-

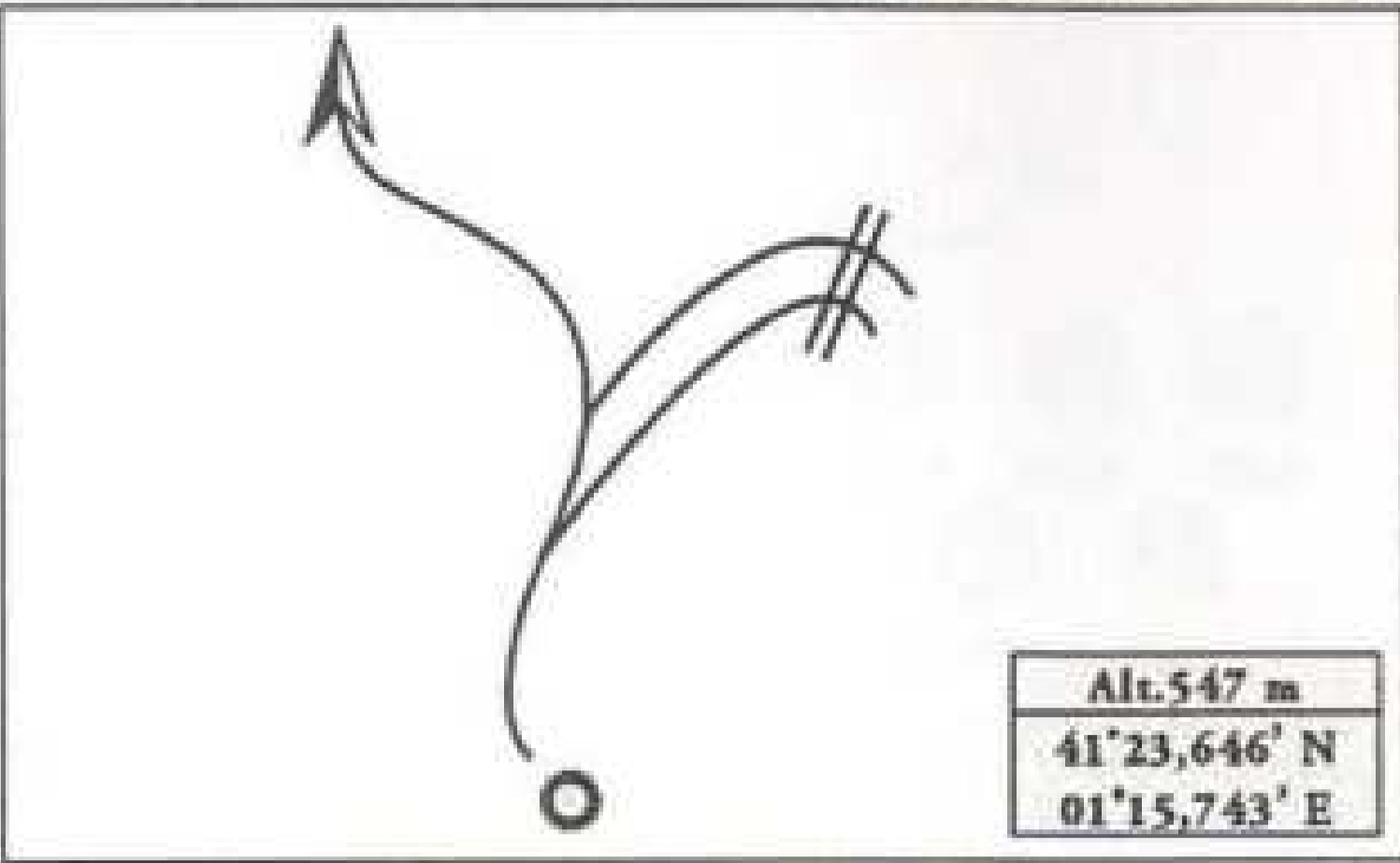
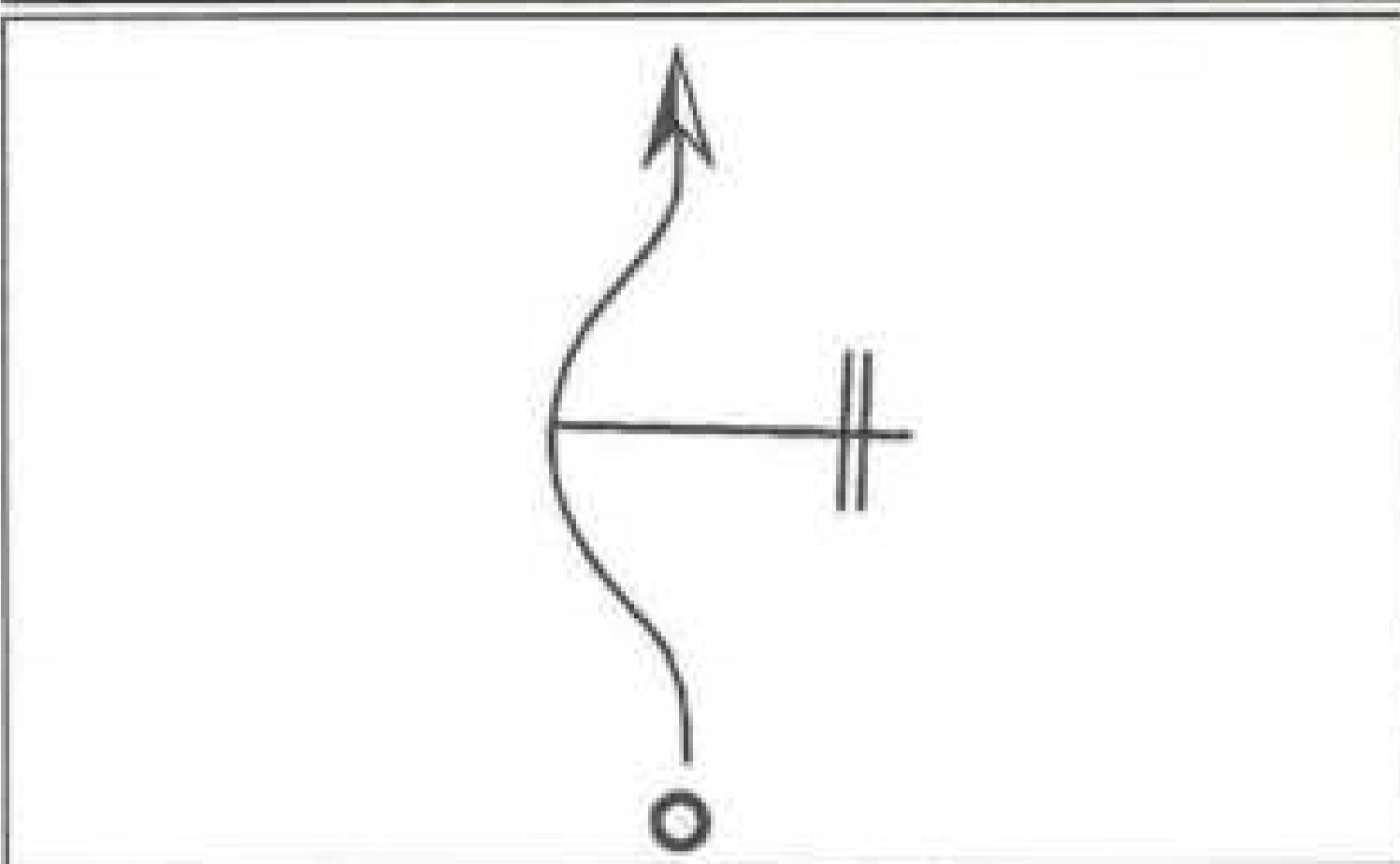
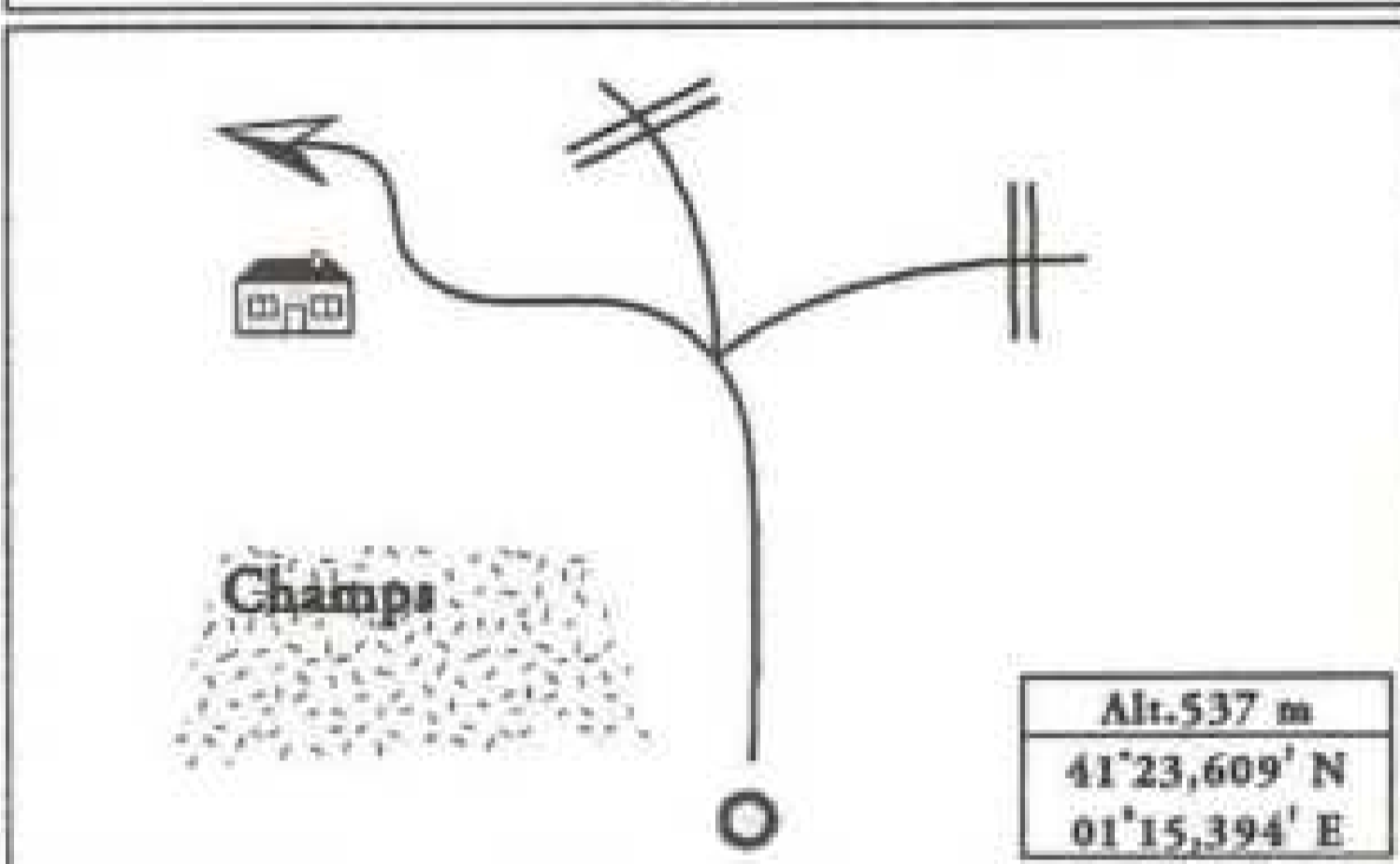
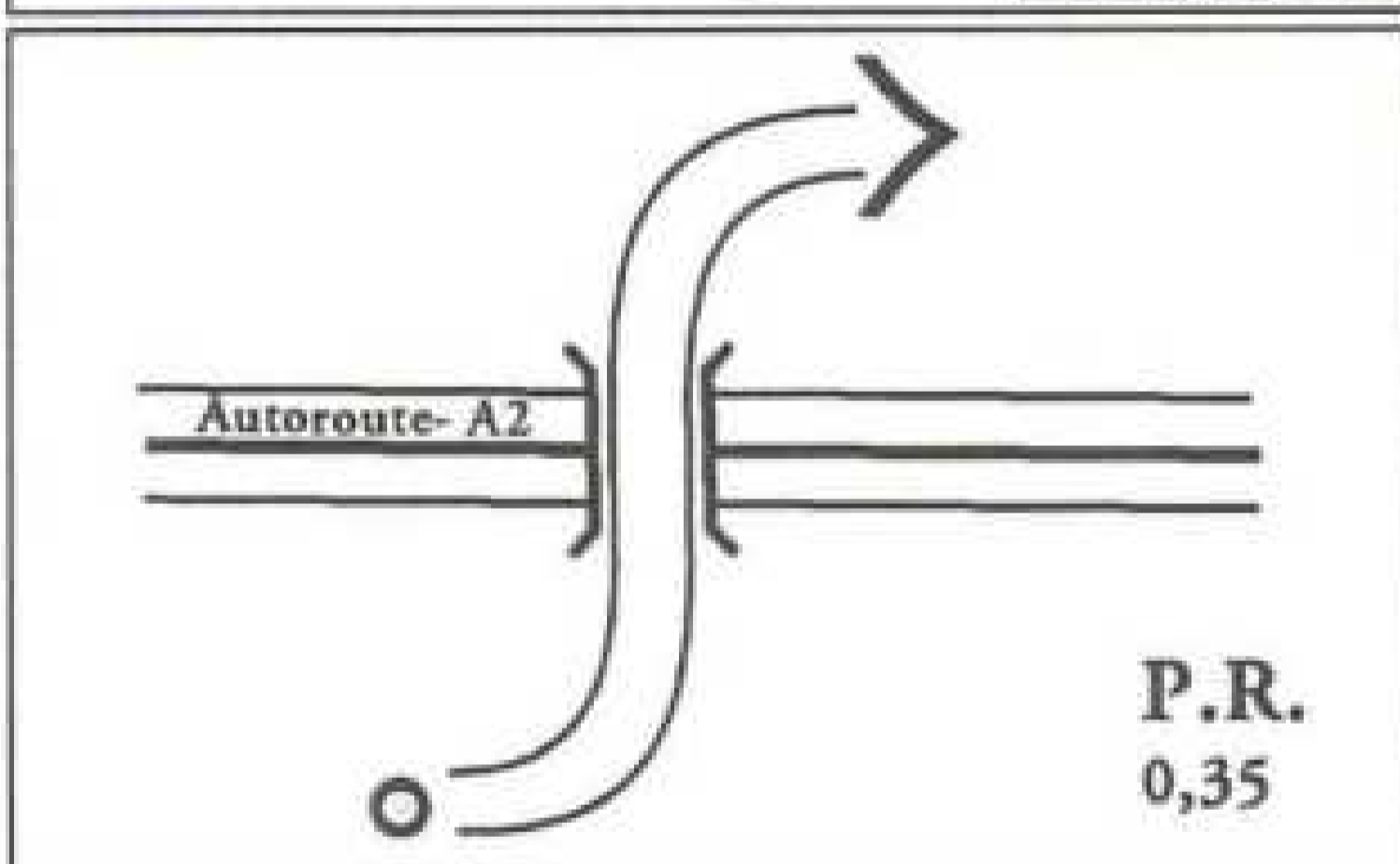
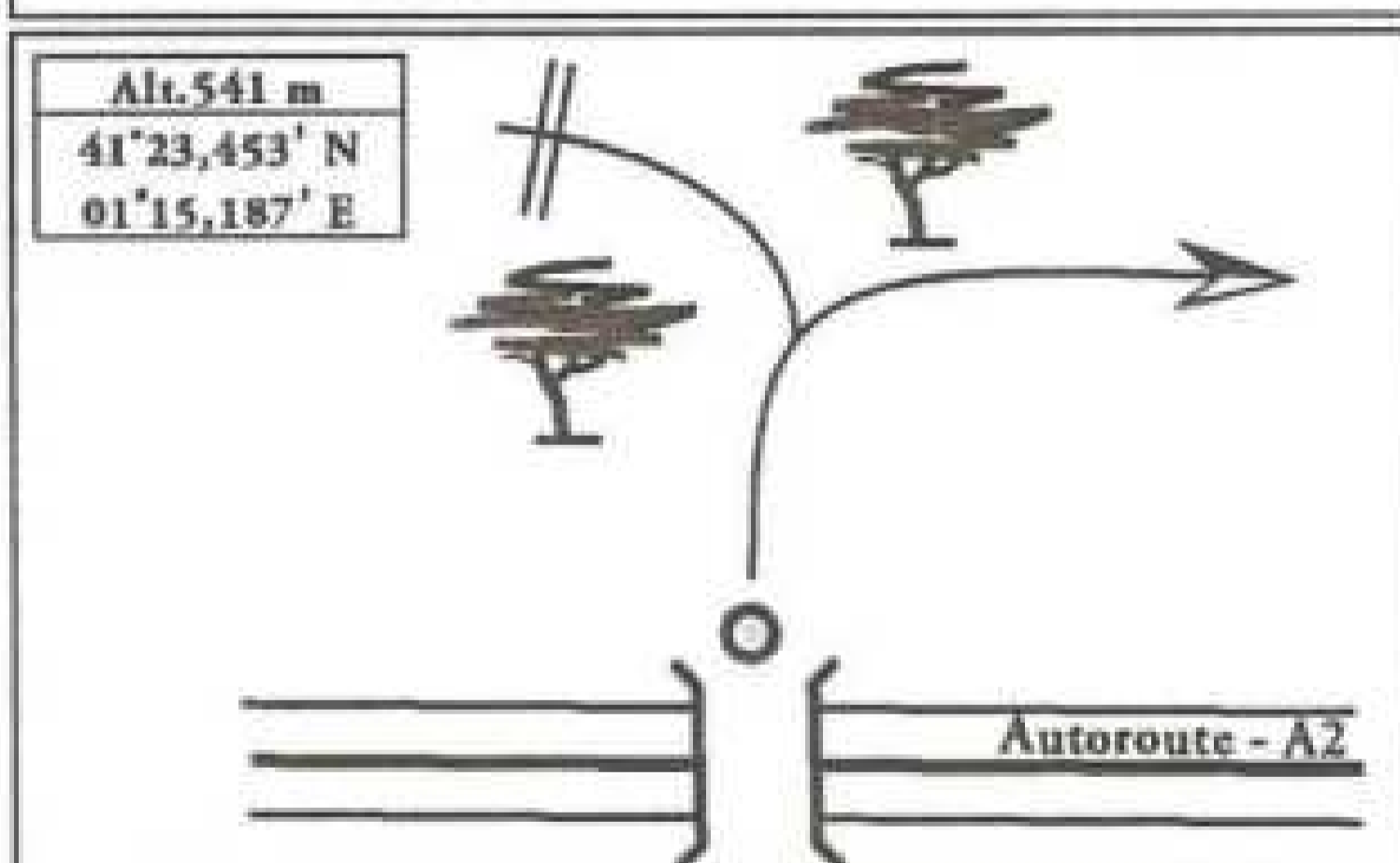
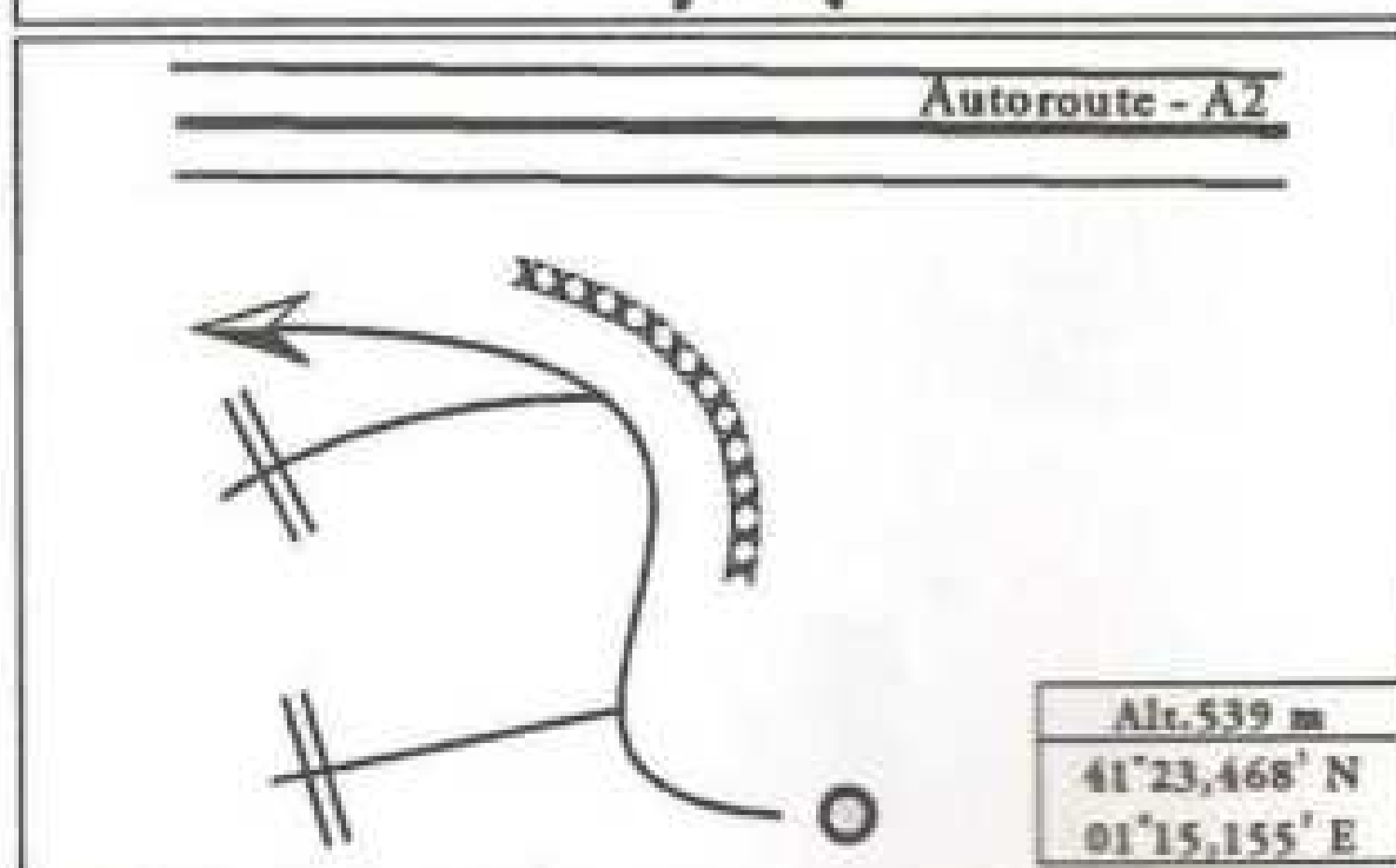
Autoroute

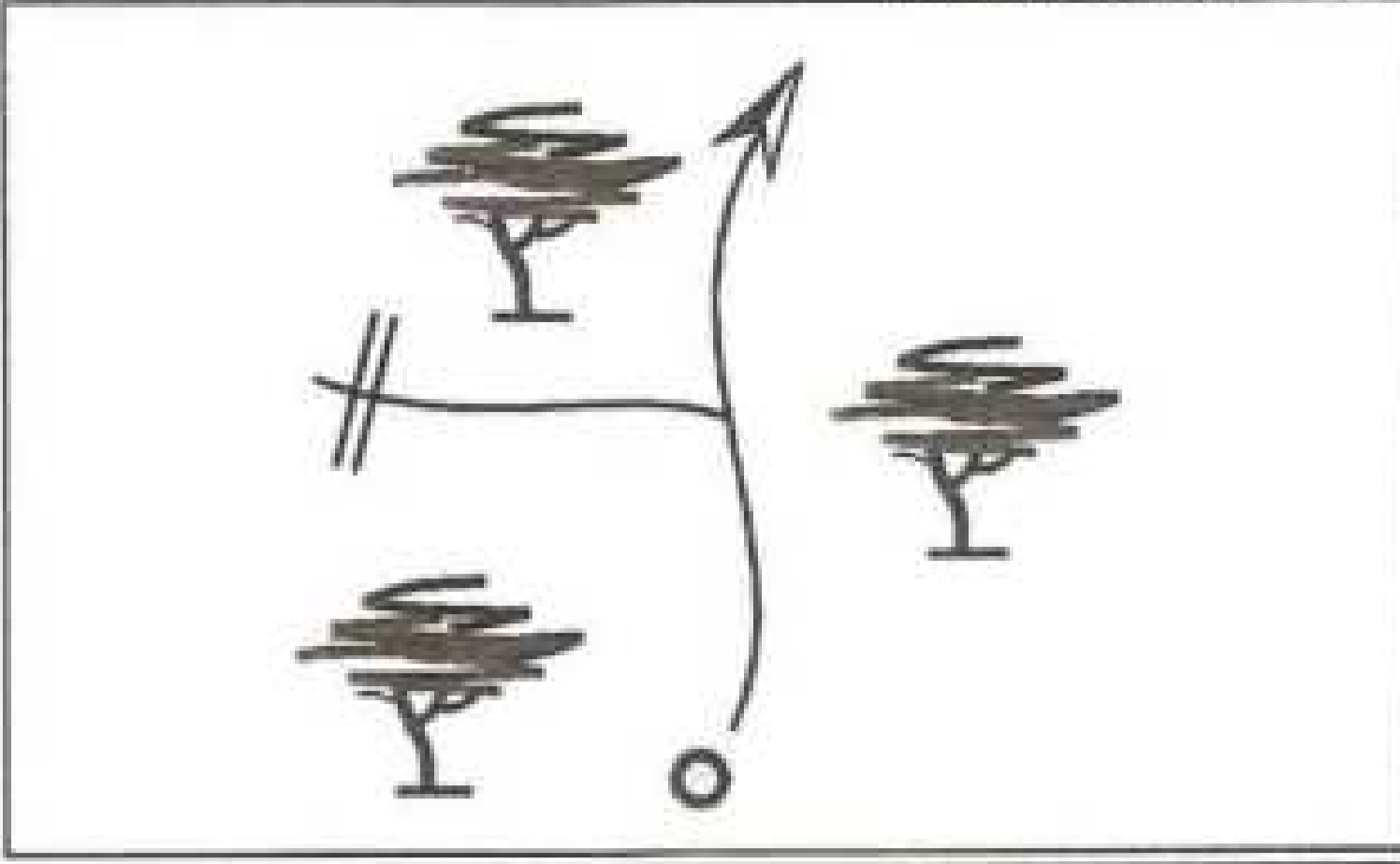
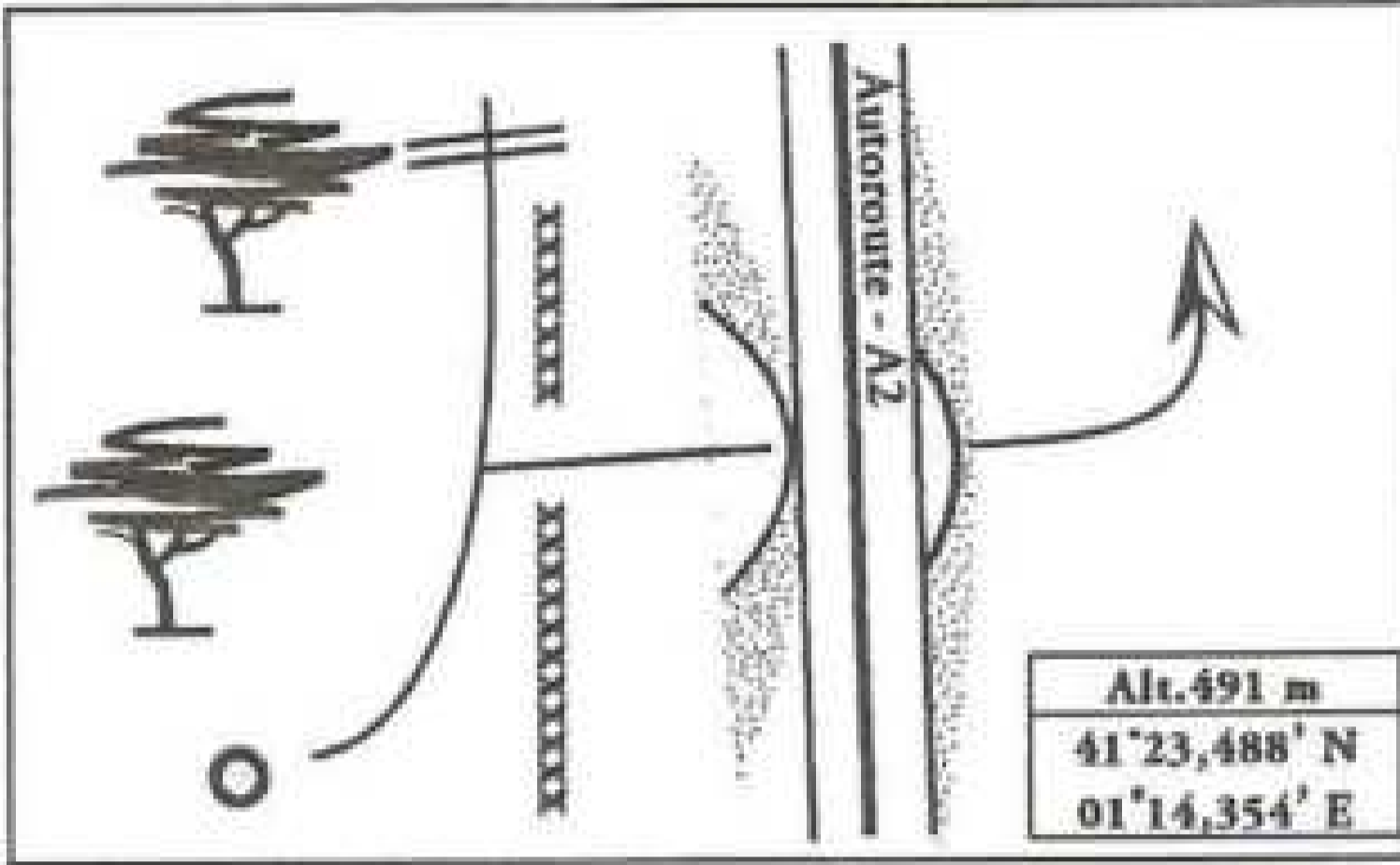
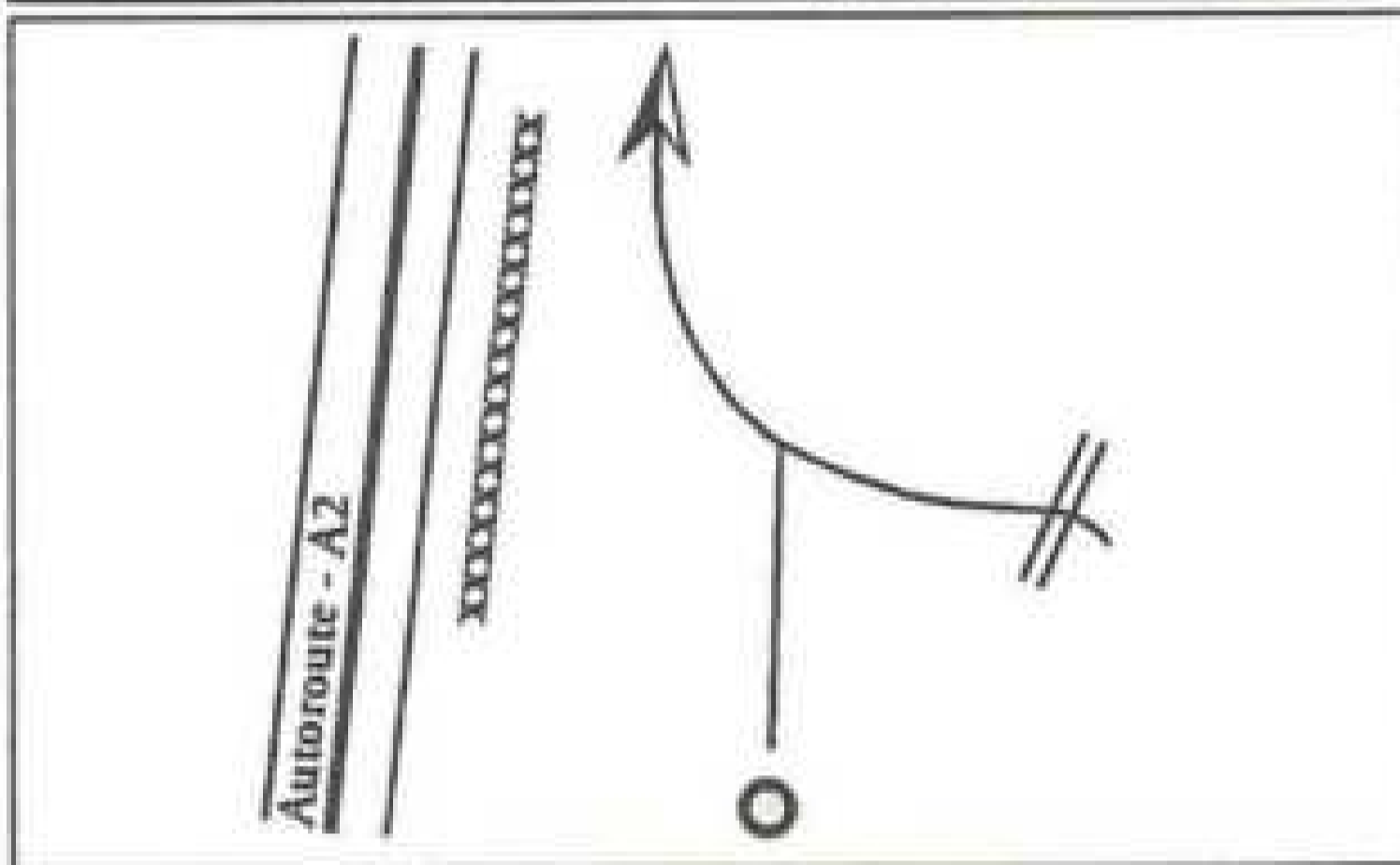
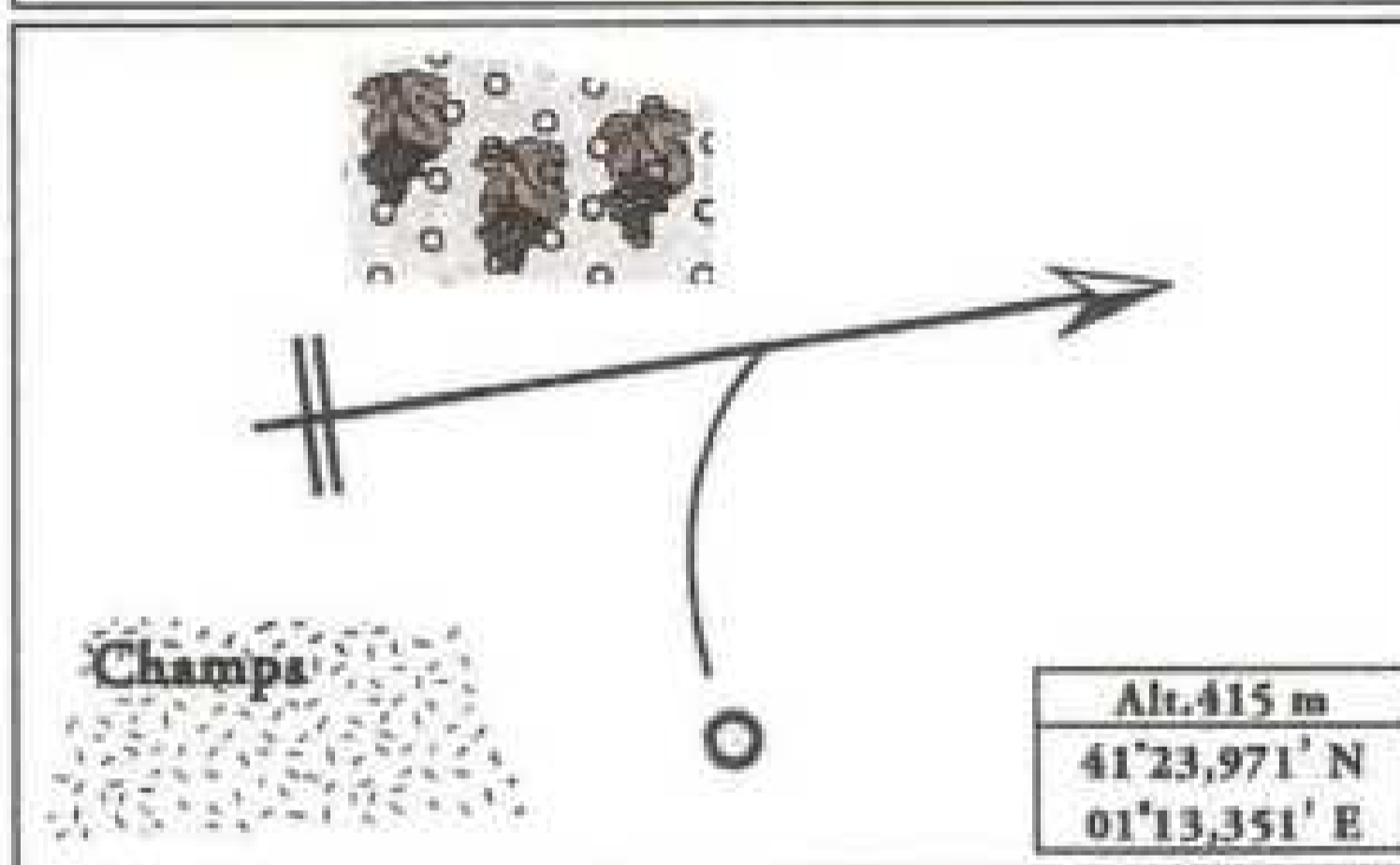
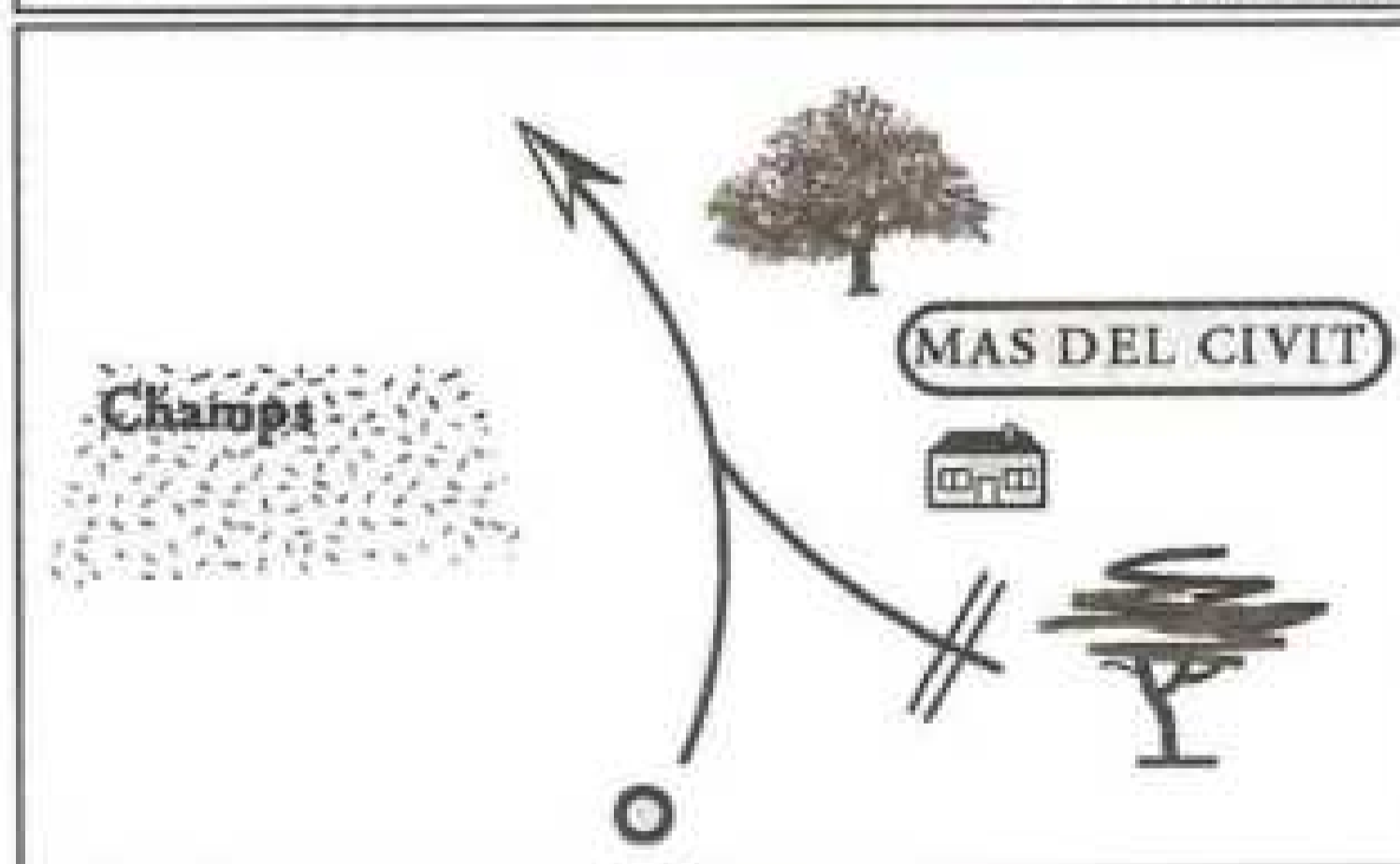

Alt. 517 m  
41°23,698' N  
01°16,240' E

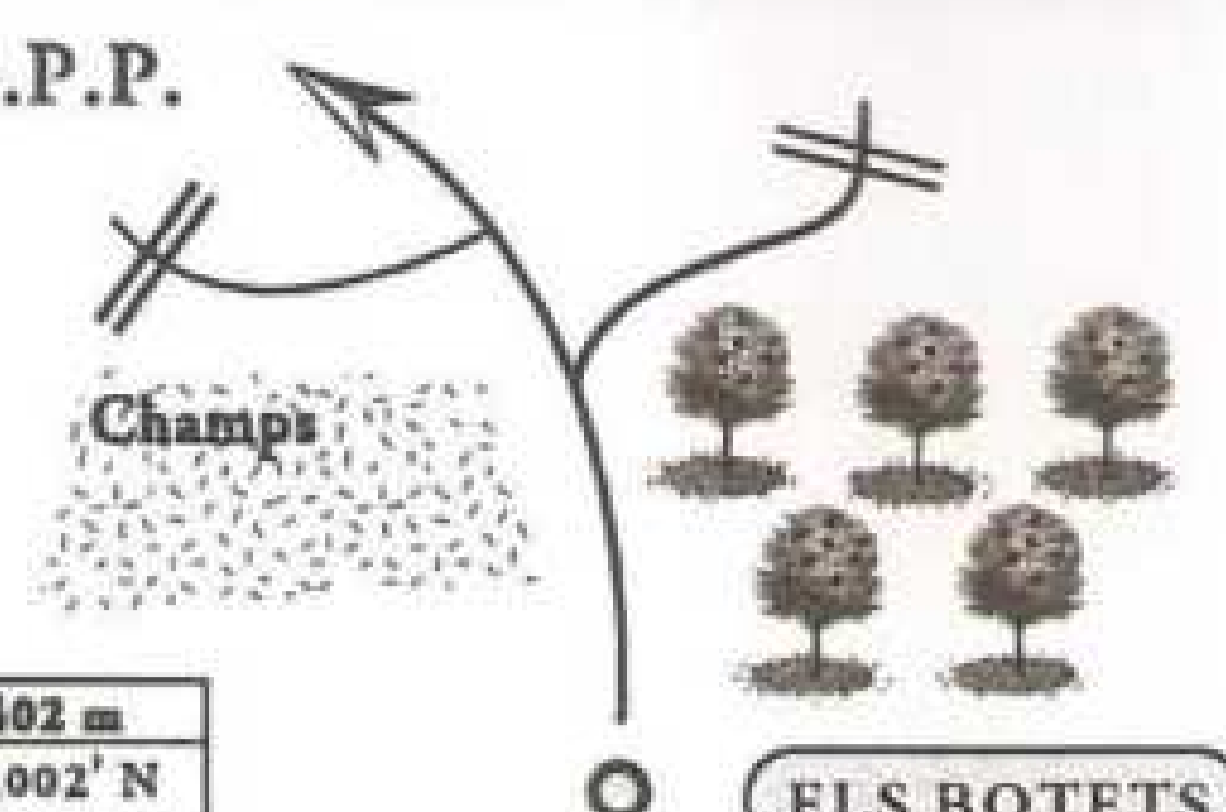
0,28

0,47

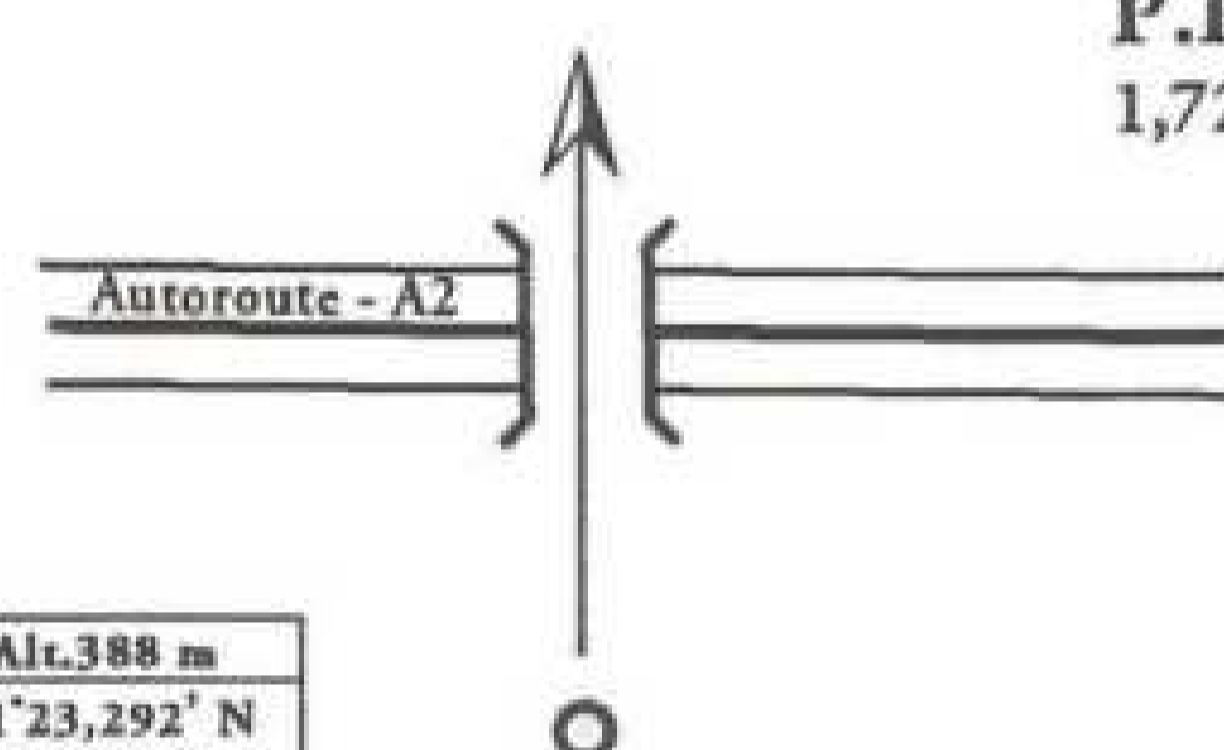
233

	234 0,72 1,19
	235 0,49 1,68
	236 0,09 1,77
	237 - -
	238 0,46 2,23
	239 0,06 2,29


	240 0,49 2,78
	241 0,80 3,58
	242 0,23 3,81
	243 1,71 5,52
	244 0,26 5,78
	245 0,14 5,92

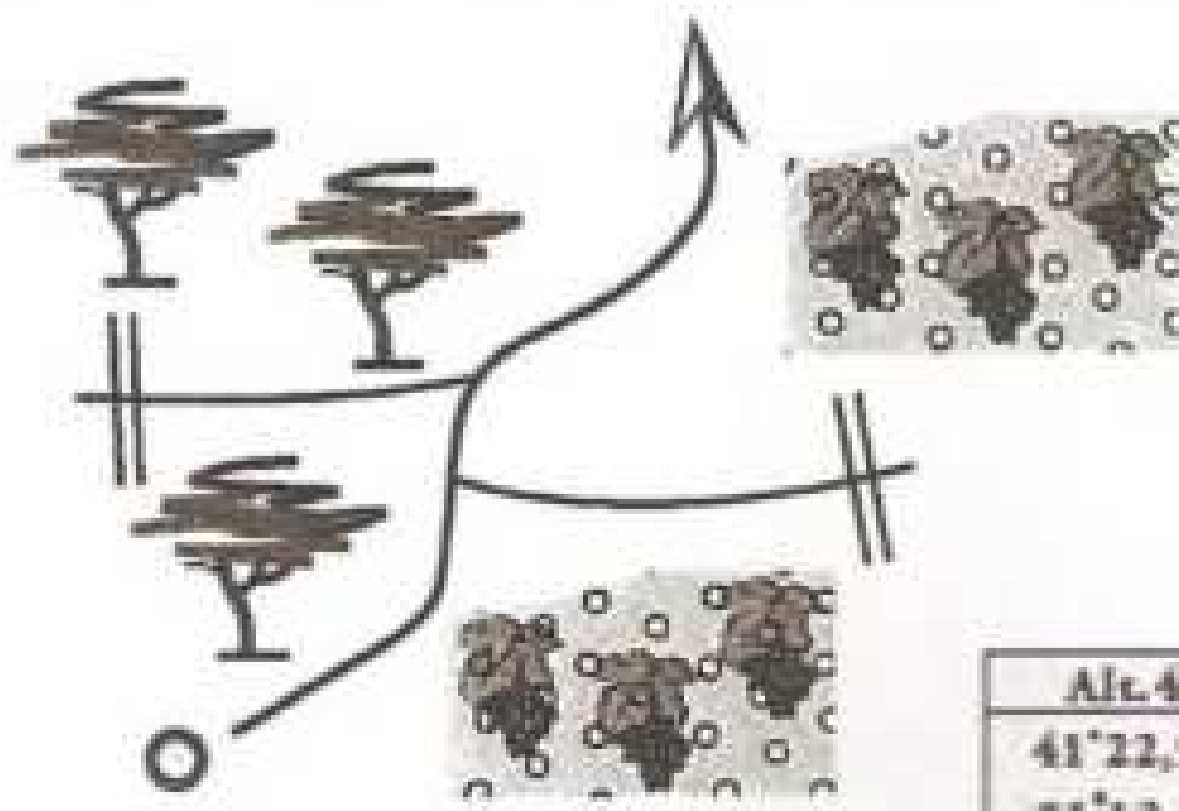
<p>S.G.P.P.</p>  <p>Alt. 402 m 41°24,002' N 01°12,796' E</p> <p>ELS BOTETS</p>	246
	0,74
	6,66


<p>S.G.P.P.</p>	247
	-
	-

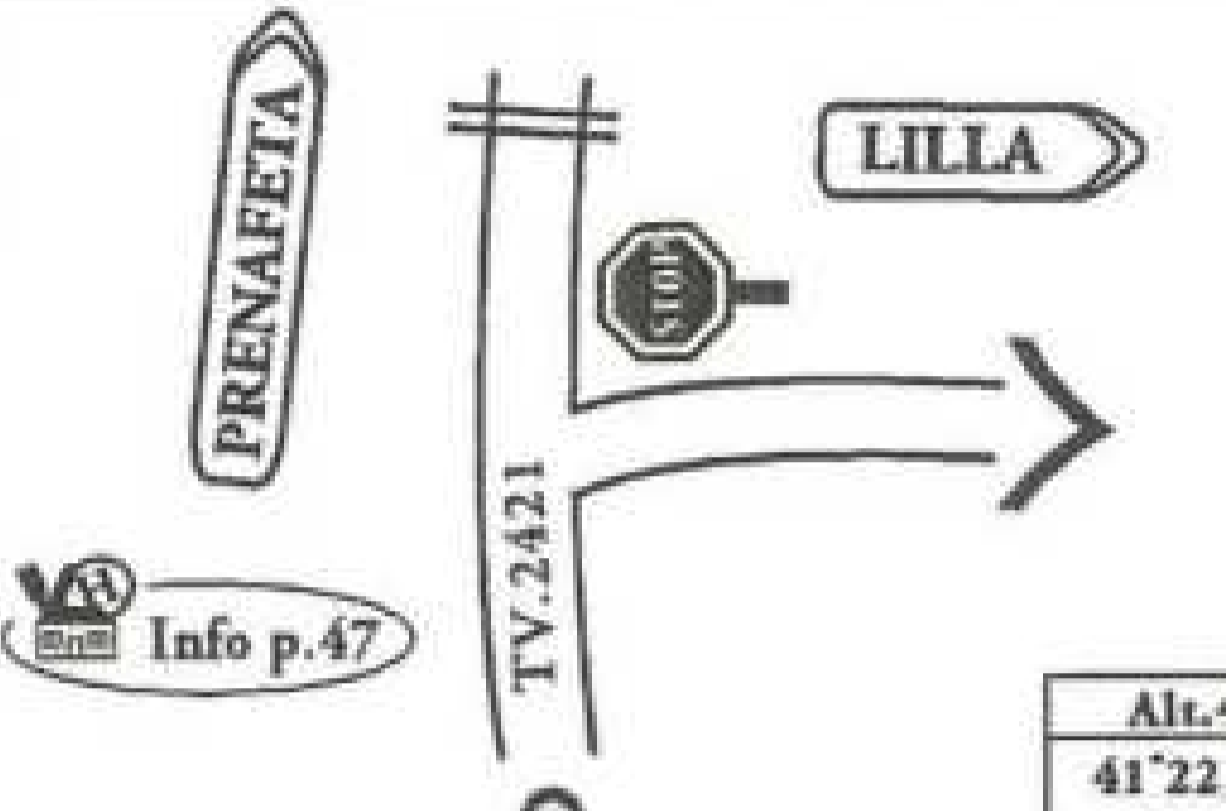
<p>P.P. 1,72</p>  <p>Alt. 388 m 41°23,292' N 01°12,318' E</p>	248
	-
	-


 <p>MAS DE GASSOL</p>	249
	1,79
	8,45

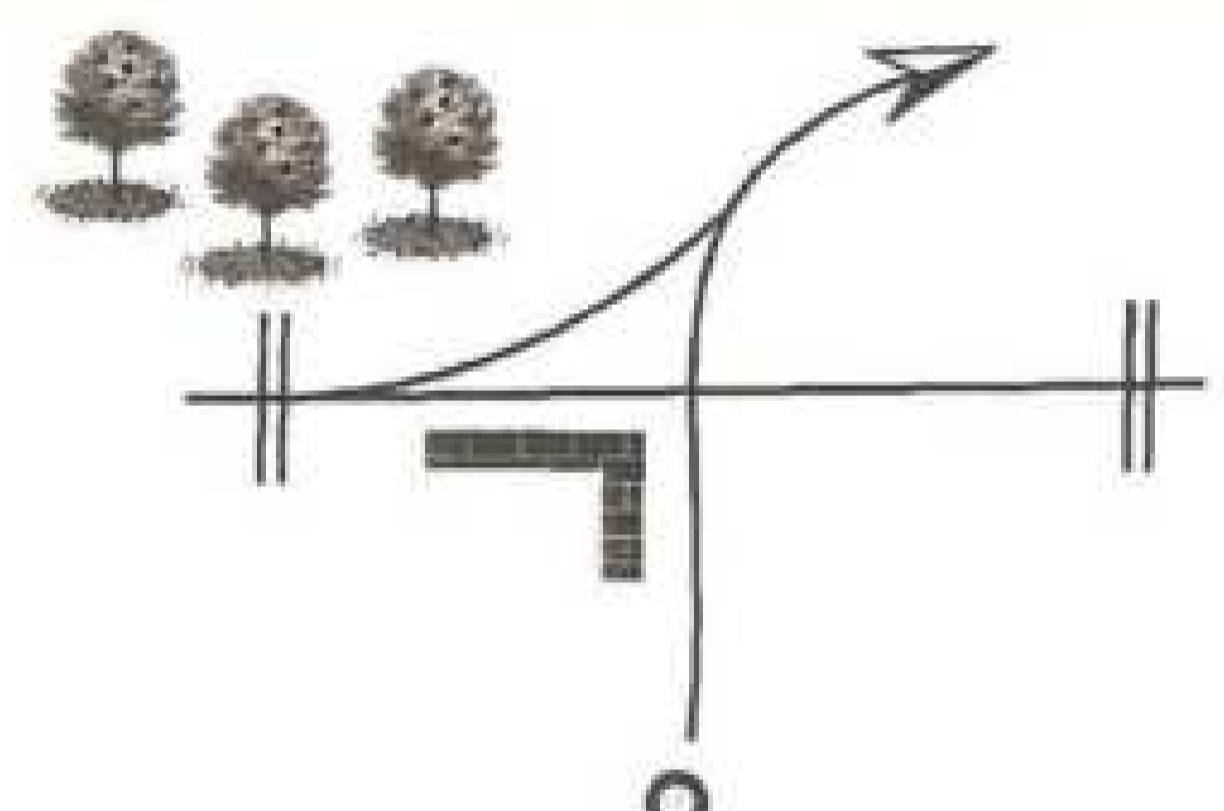
 <p>SANT ANA PRENAFETA</p> <p>Alt. 404 m 41°23,114' N 01°12,675' E</p>	250
	0,56
	9,01

 <p>Alt. 422 m 41°22,945' N 01°12,653' E</p>	251
	0,33
	9,34

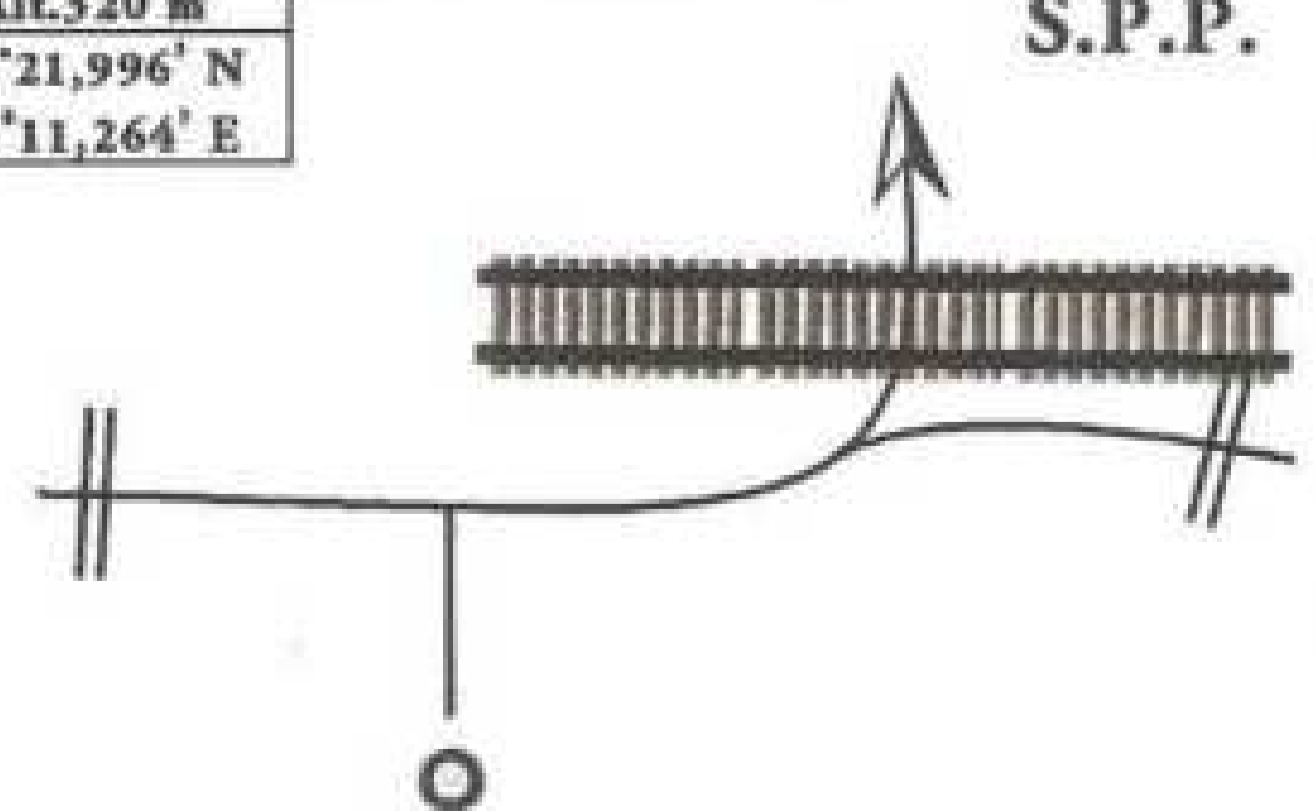
 <p>MAS DE LA SABATERA</p> <p>Alt. 423 m 41°22,743' N 01°12,661' E</p> <p>TV. 2421</p> <p>MONTBLANC</p> <p>Info p. 47</p>	252
	0,38
	9,72


 <p>PRENAFETA</p> <p>LILLA</p> <p>TV. 2421</p> <p>Info p. 47</p> <p>Alt. 452 m 41°22,764' N 01°12,988' E</p>	253
	0,47
	10,19

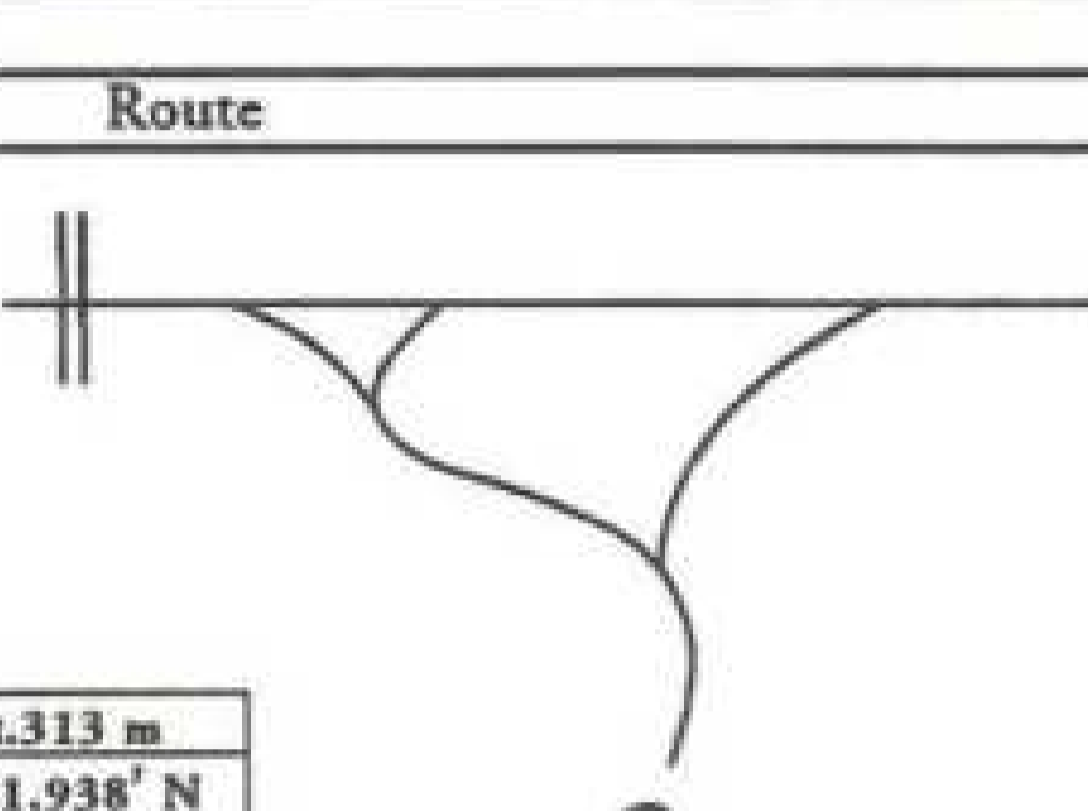
 <p>Alt. 424 m 41°21,832' N 01°12,810' E</p>	254
	1,95
	12,14

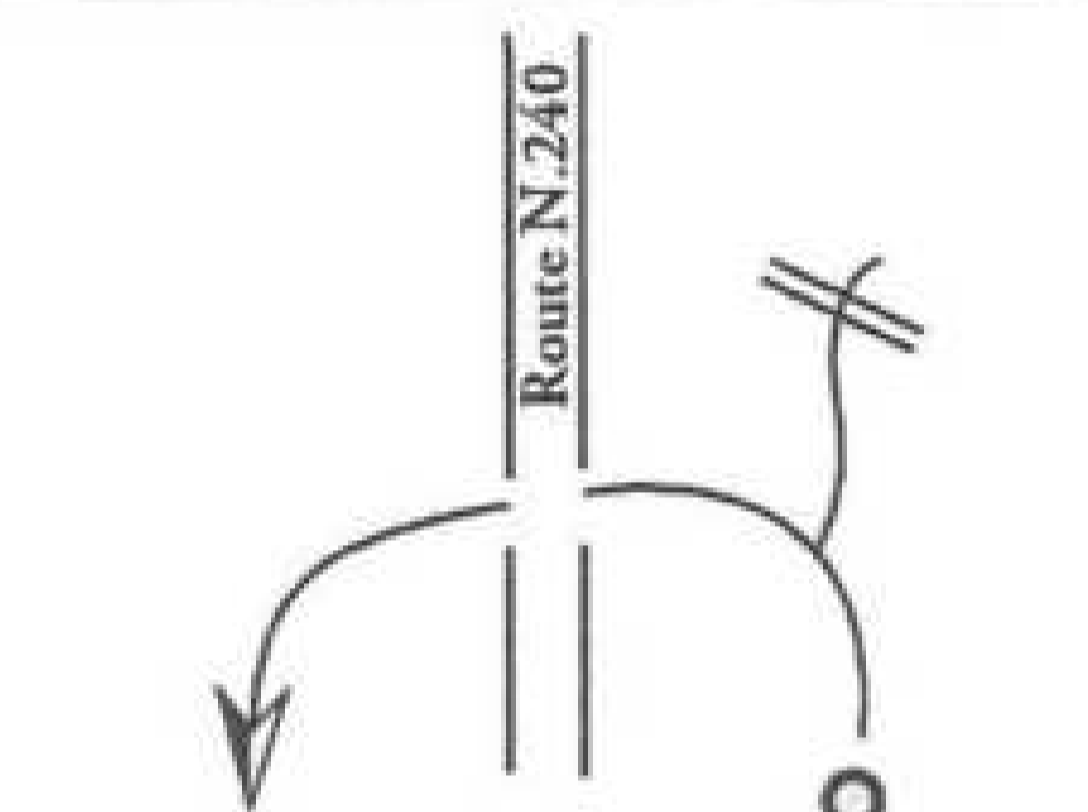
	255
	0,55
	12,69


<p>S.P.P.</p>	256
	-
	-

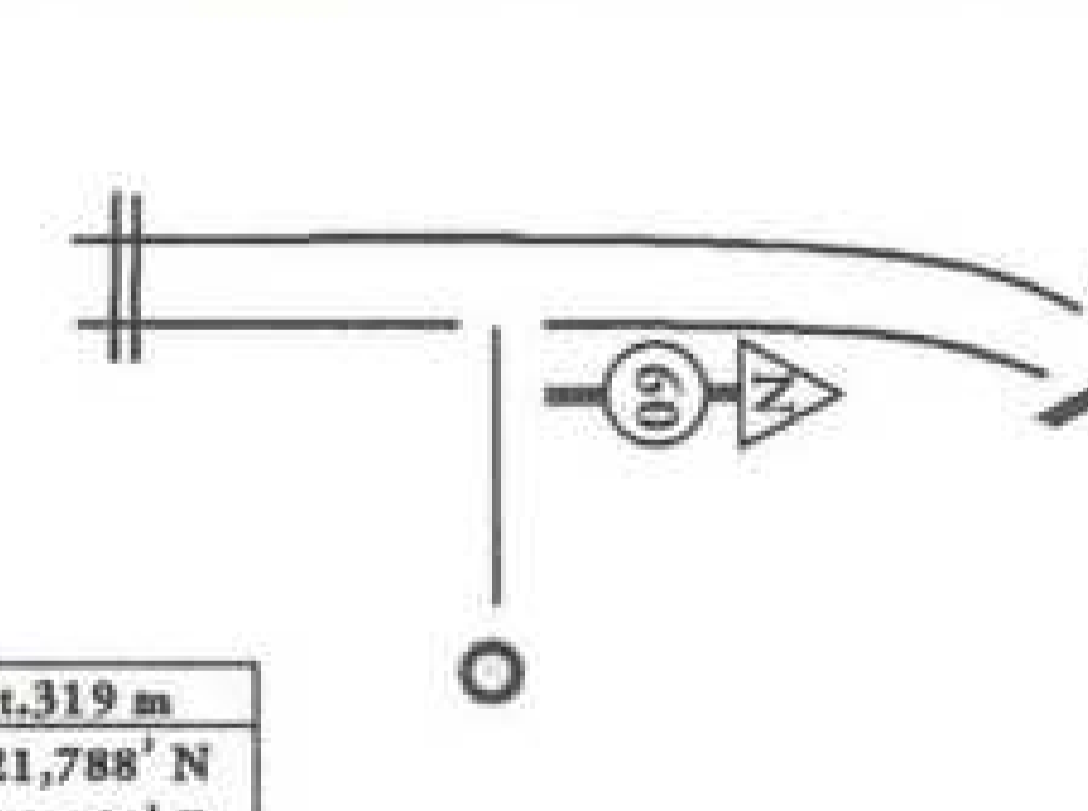
 <p>S.P.P.</p> <p>Alt. 320 m 41°21,996' N 01°11,264' E</p>	257
	2,06
	14,75

<p>S.P.P.</p> 	258
	0,24
	14,99

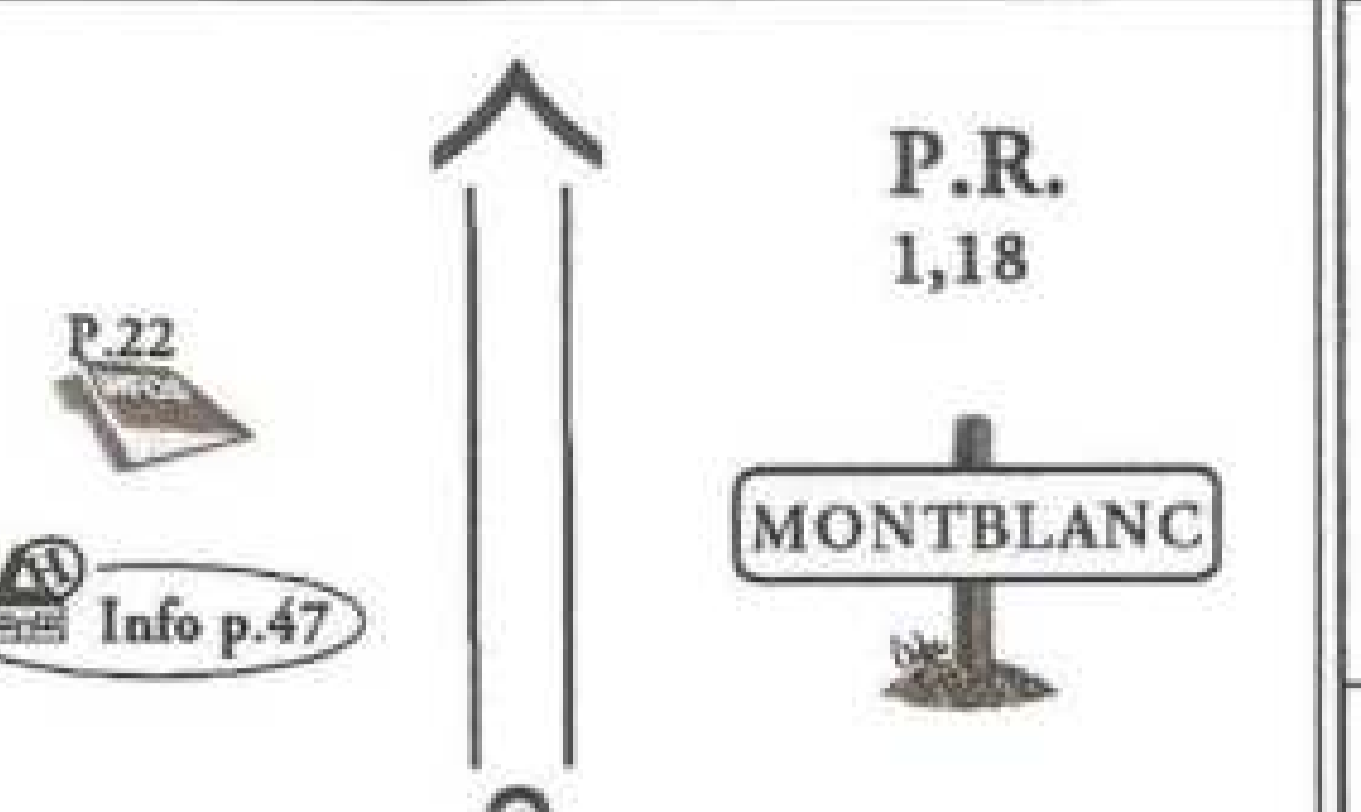
<p>Route</p>  <p>Alt. 313 m 41°21,938' N 01°11,060' E</p>	259
	0,37
	15,36


 <p>Route N.240</p>	260
	0,21
	15,57

 <p>Alt. 319 m 41°21,823' N 01°10,961' E</p>	261
	0,44
	16,01


 <p>Alt. 319 m 41°21,788' N 01°10,960' E</p>	262
	0,07
	16,08

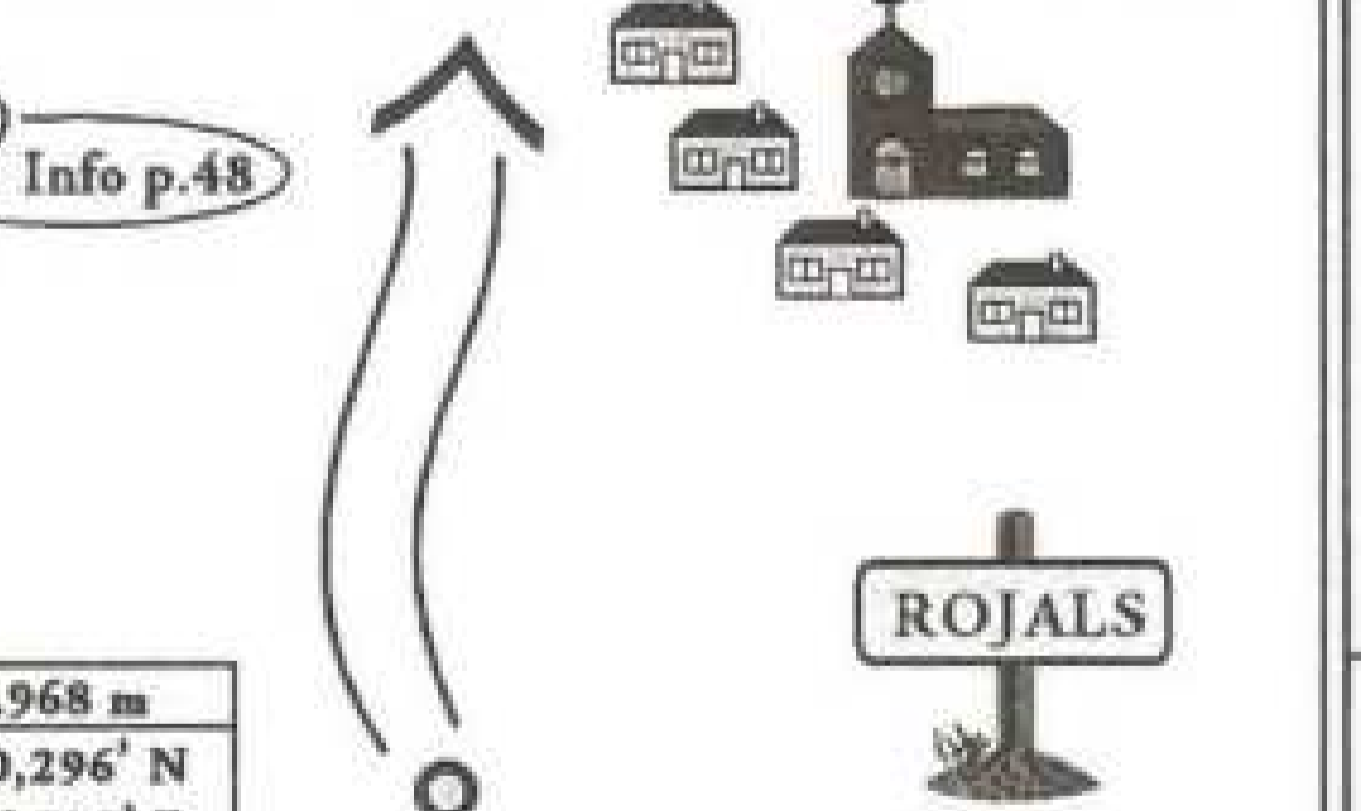
<p>S.R.P.</p> <p>T.D</p> <p>Direction</p> <p>MONTBLANC</p>	263
	-
	-

 <p>P.22</p> <p>Info p.47</p> <p>P.R. 1,18</p> <p>MONTBLANC</p>	264
	-
	-

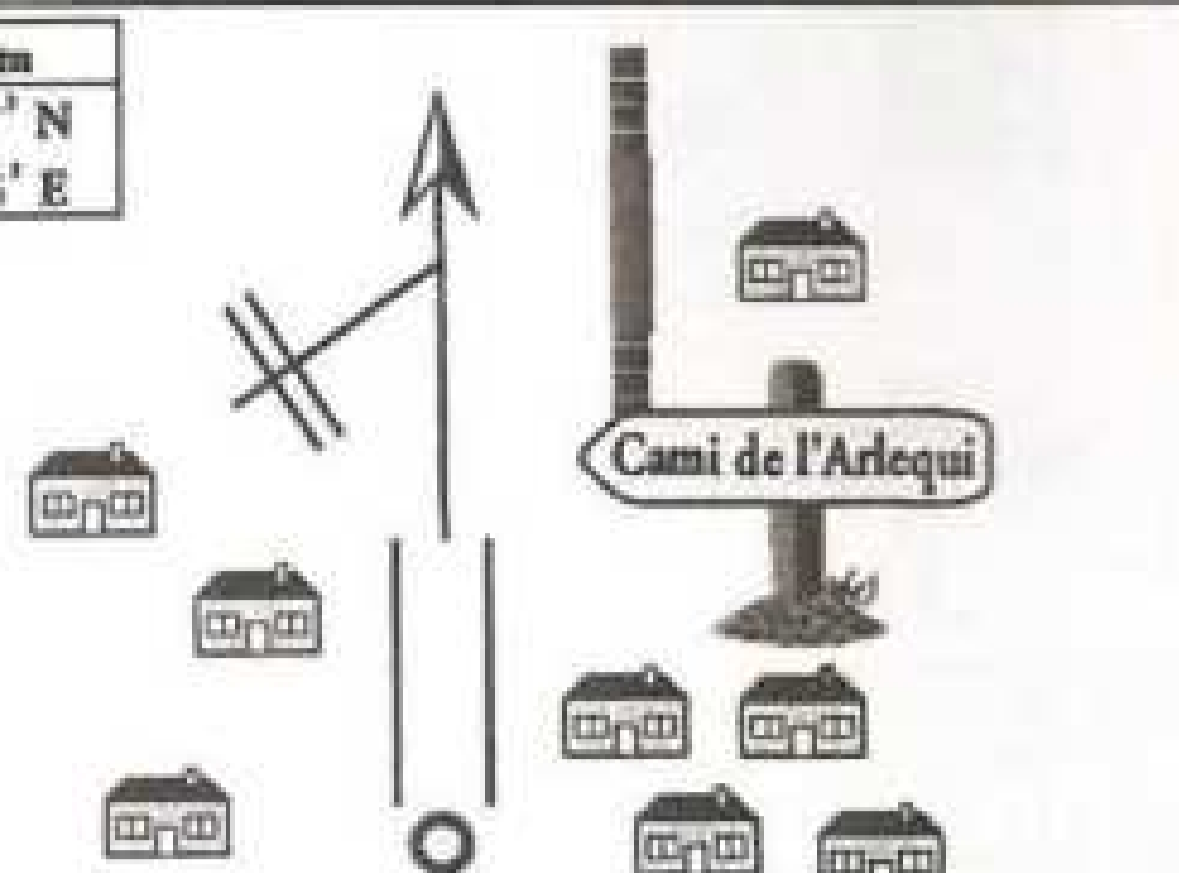
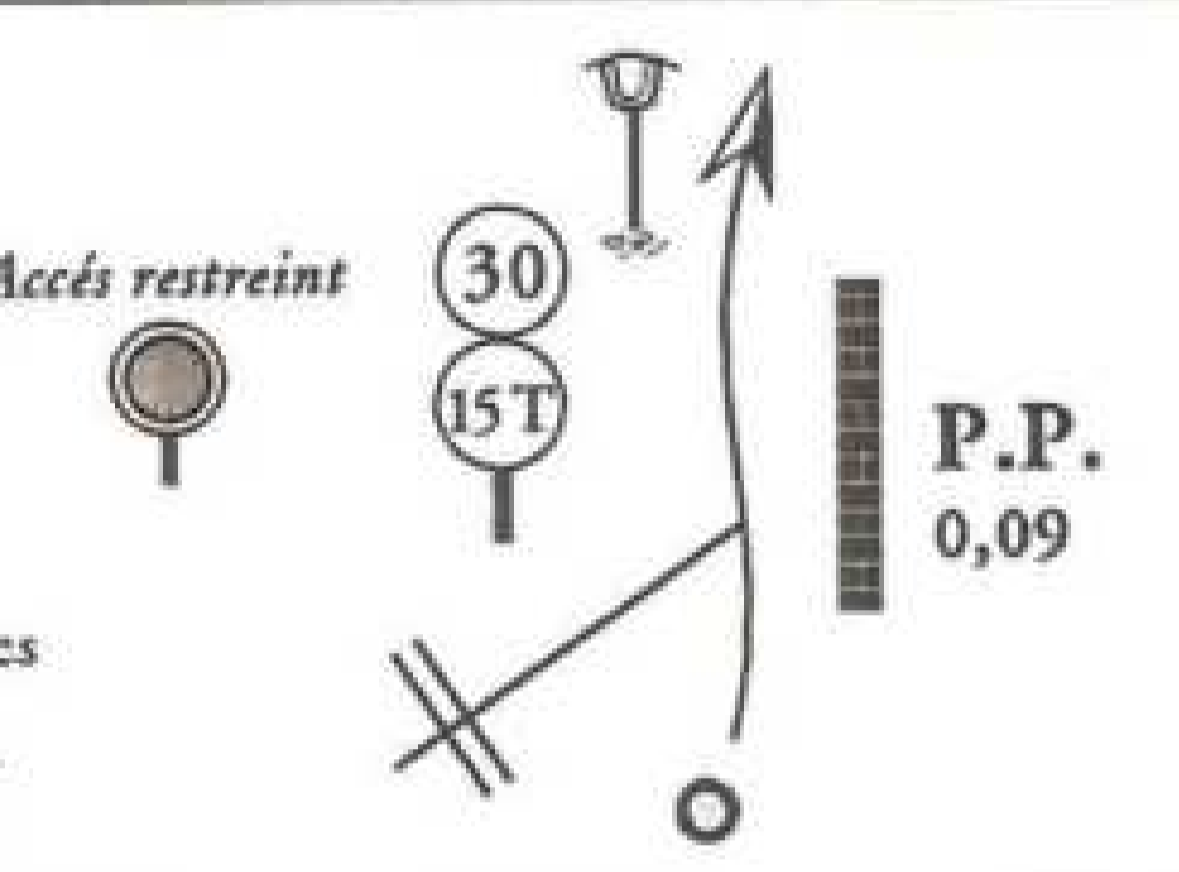
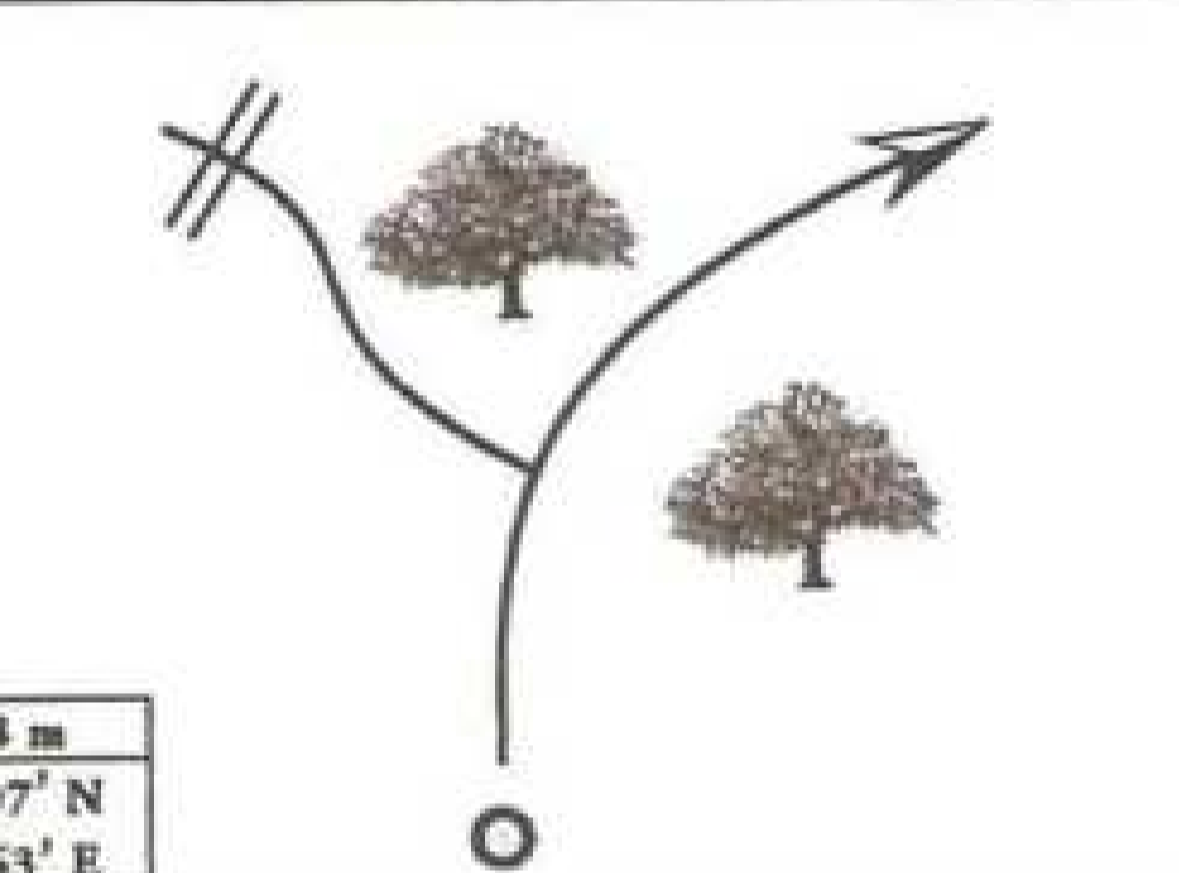
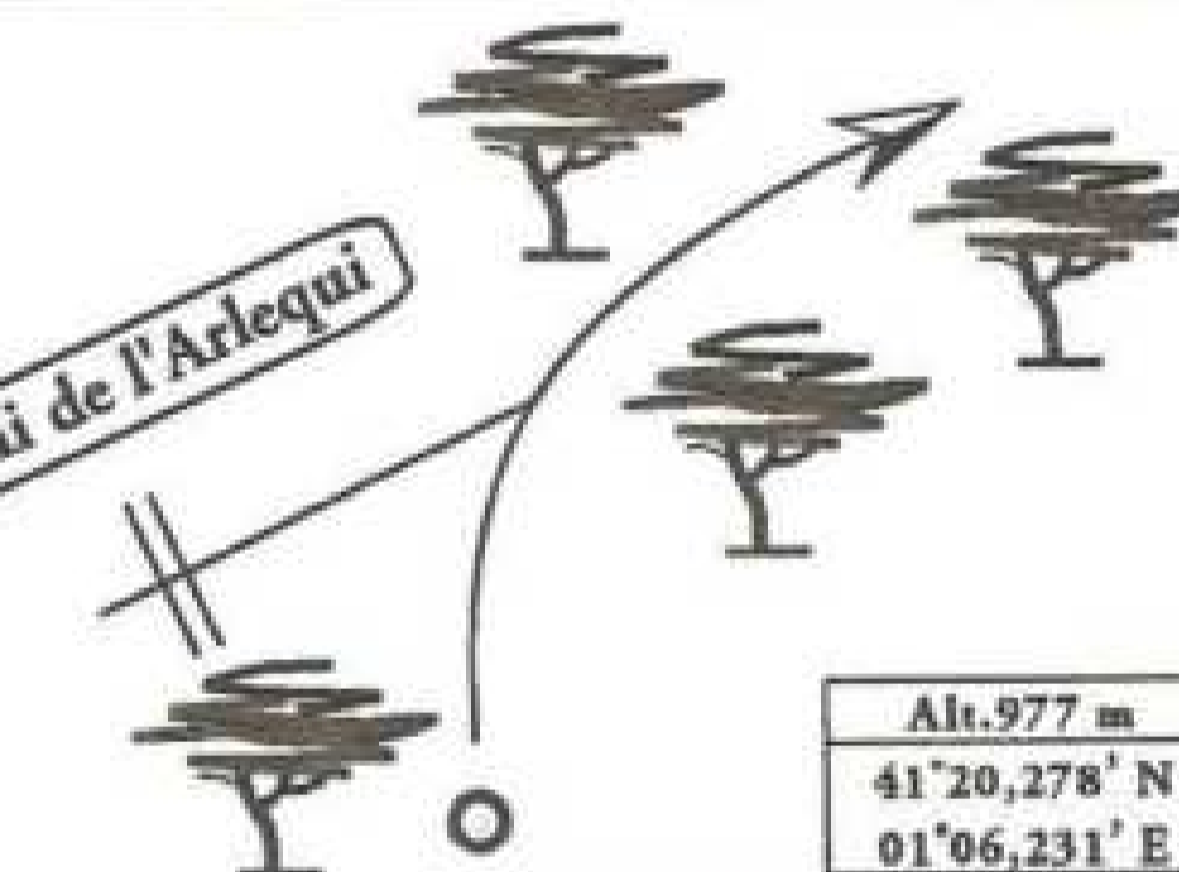
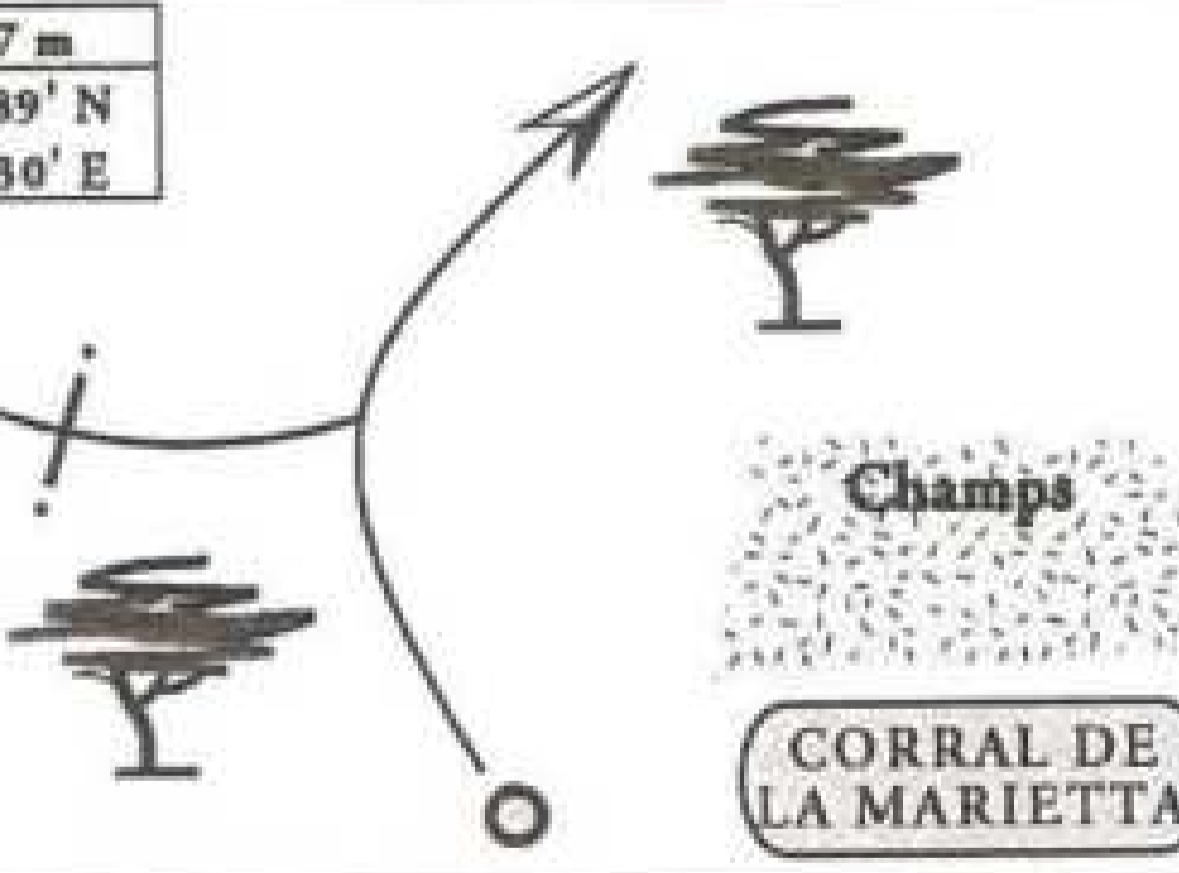
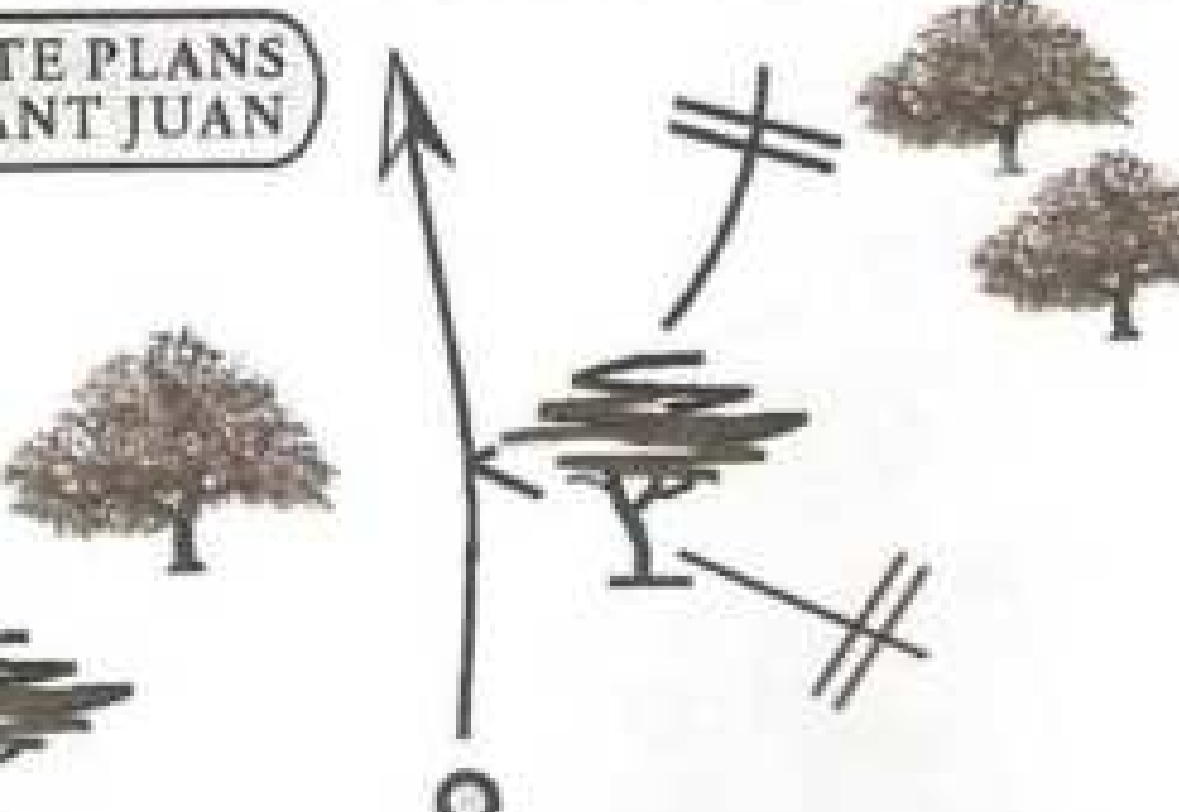
 <p>ROJALONS</p> <p>VILAVERD</p> <p>"Ducal"</p> <p>LERIDA N.240</p> <p>MONTBLANC</p> <p>Alt. 346 m 41°22,386' N 01°09,879' E</p>	265
	2,01 - 0 -
	18,09 - 0 -

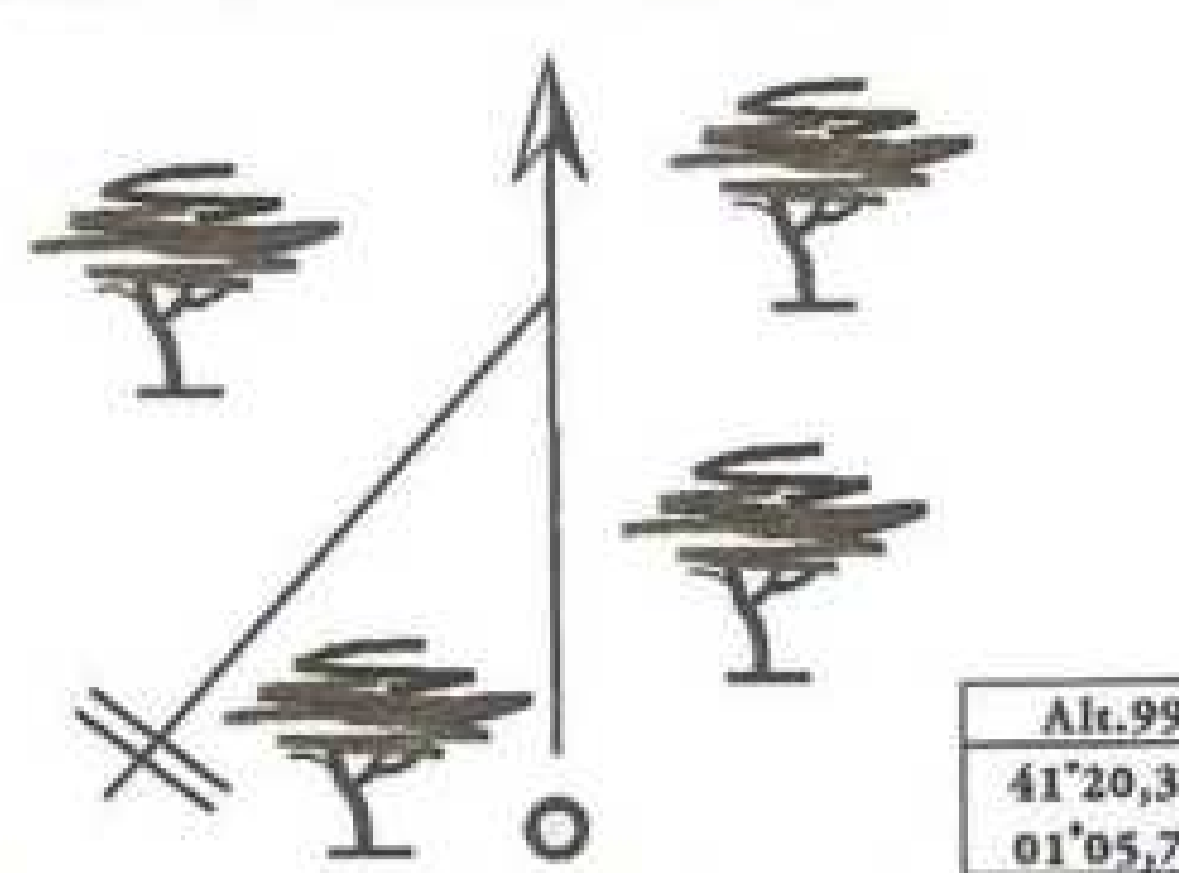
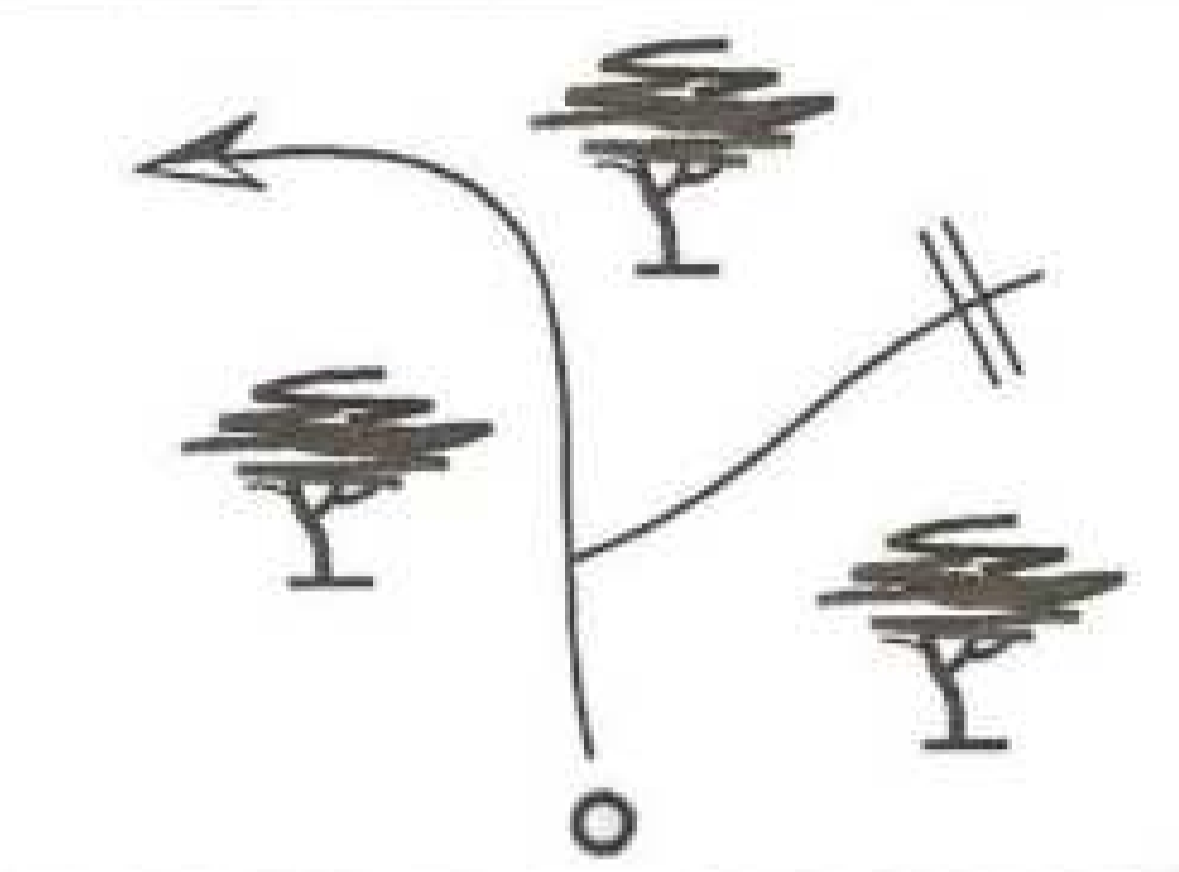
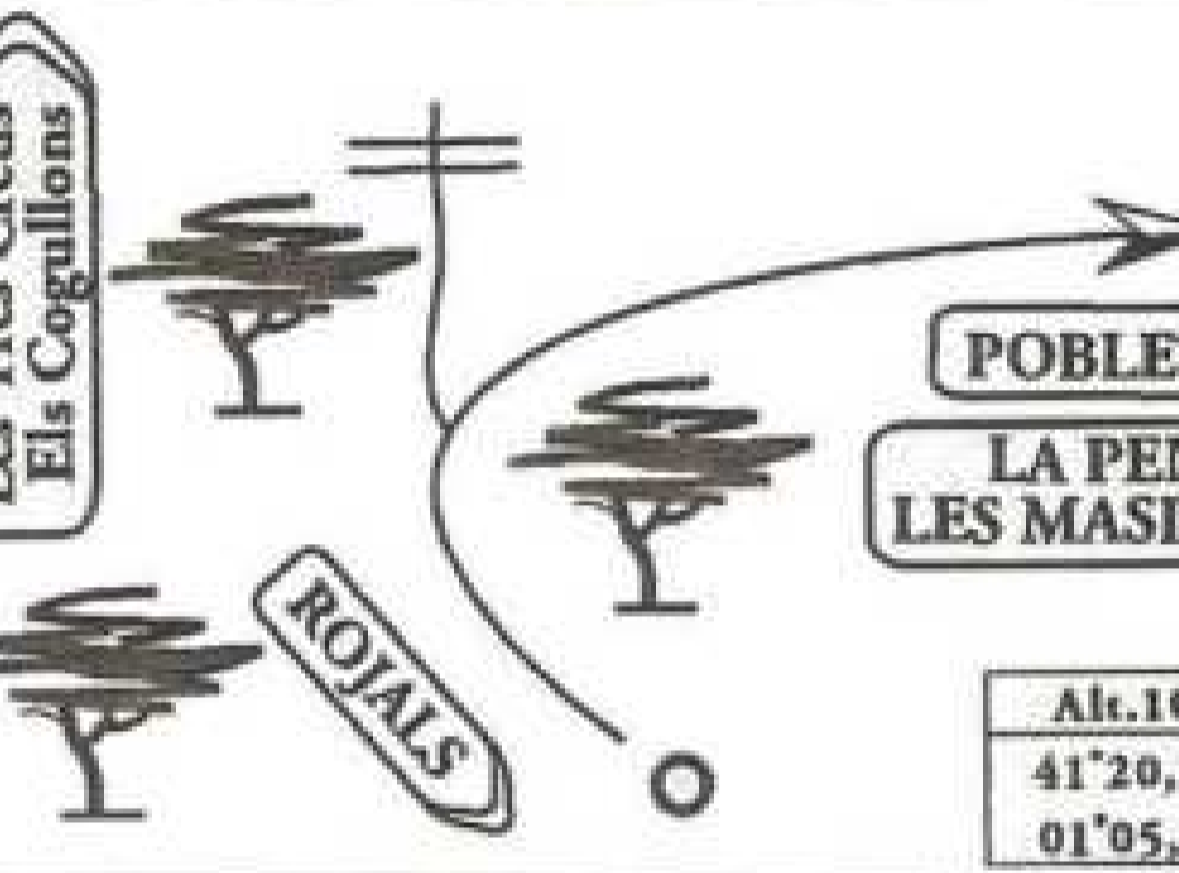
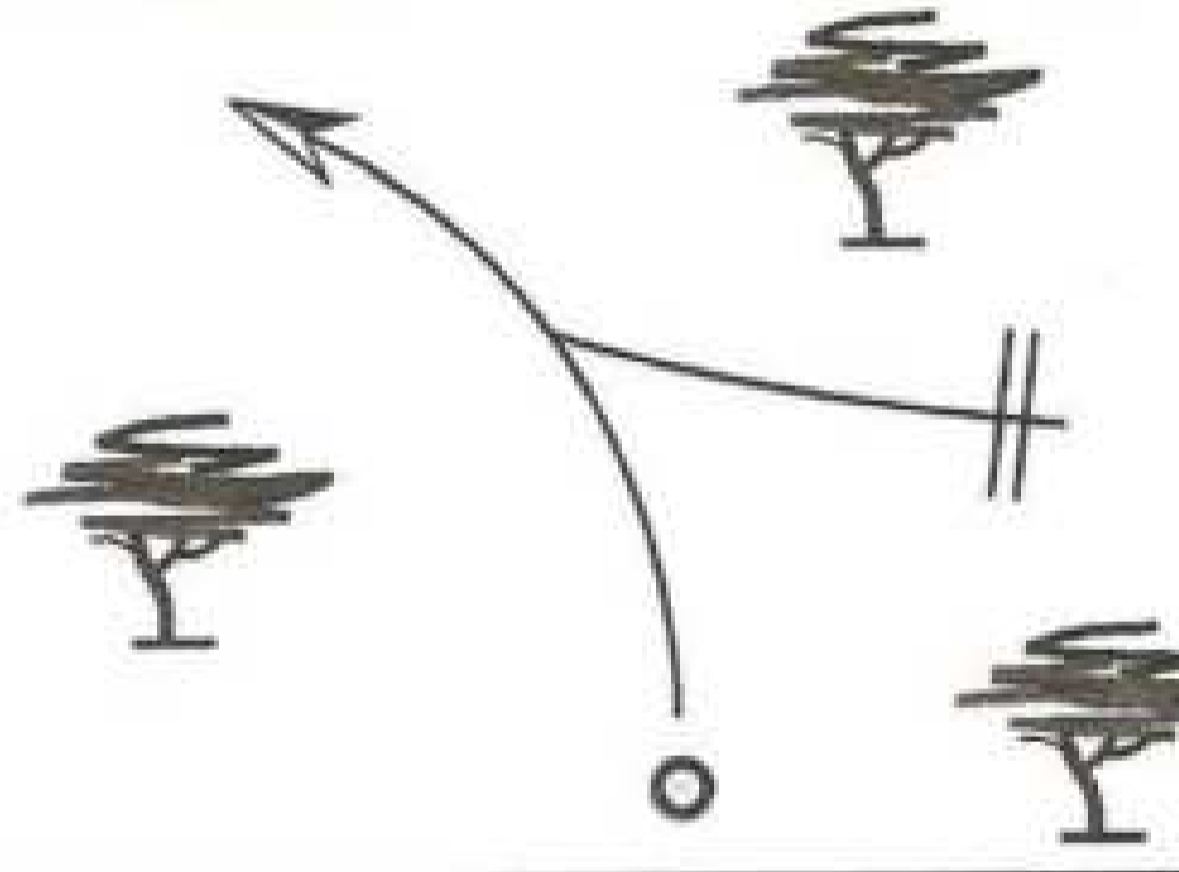
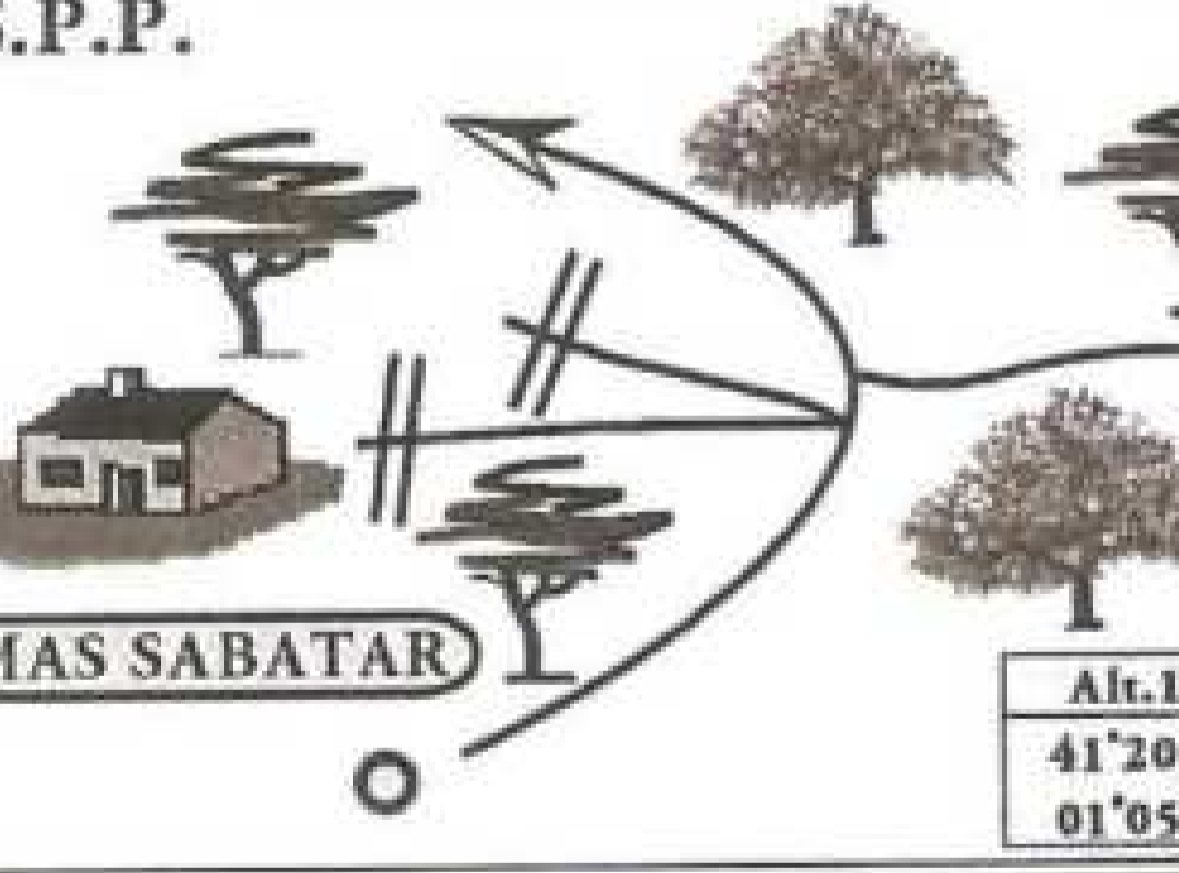
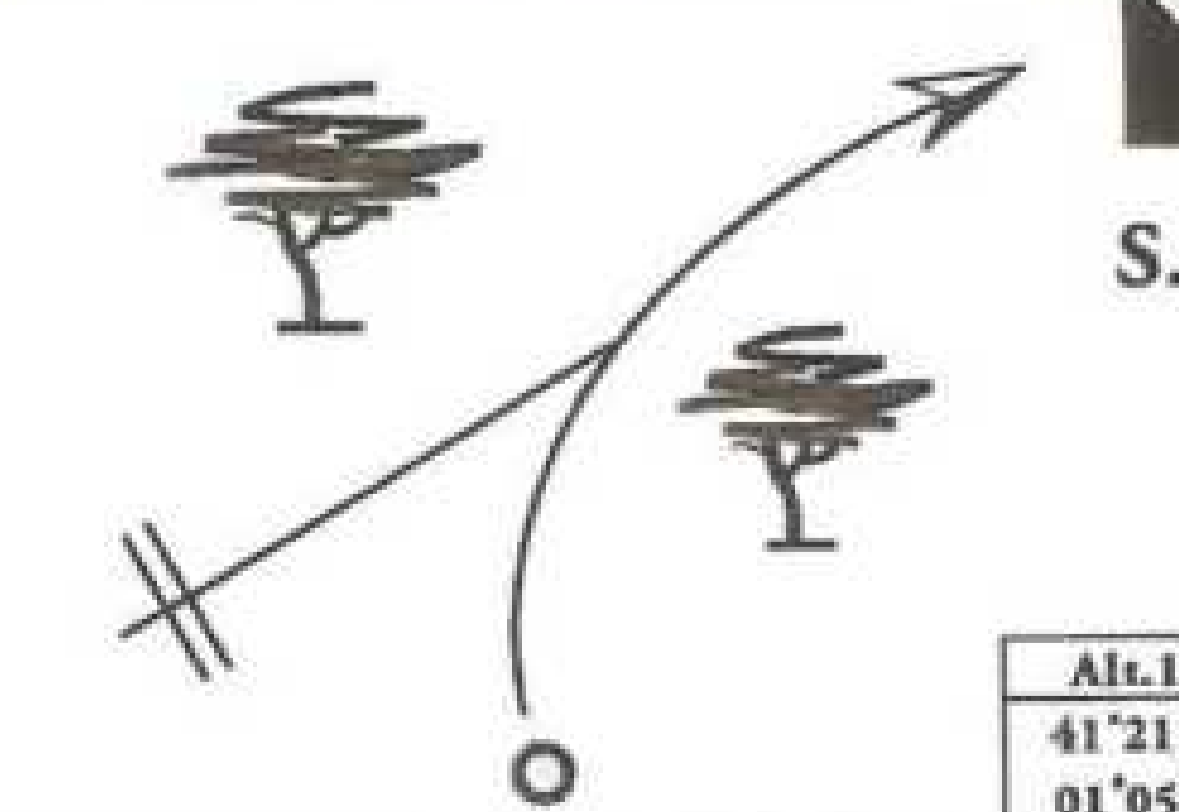
<p>S.R.P.</p> <p>TV.7042</p> <p>Direction</p> <p>ROJALS</p>	266
	-
	-

 <p>S.P.R.P.</p> <p>Info VARIANTE page 54</p> <p>Alt. 681 m 41°20,720' N 01°08,660' E</p> <p>ROJALONS</p>	267
	7,74
	7,74

 <p>Info p.48</p> <p>Alt. 968 m 41°20,296' N 01°06,898' E</p> <p>ROJALS</p>	268
	4,49 - 0 -
	12,23 - 0 -

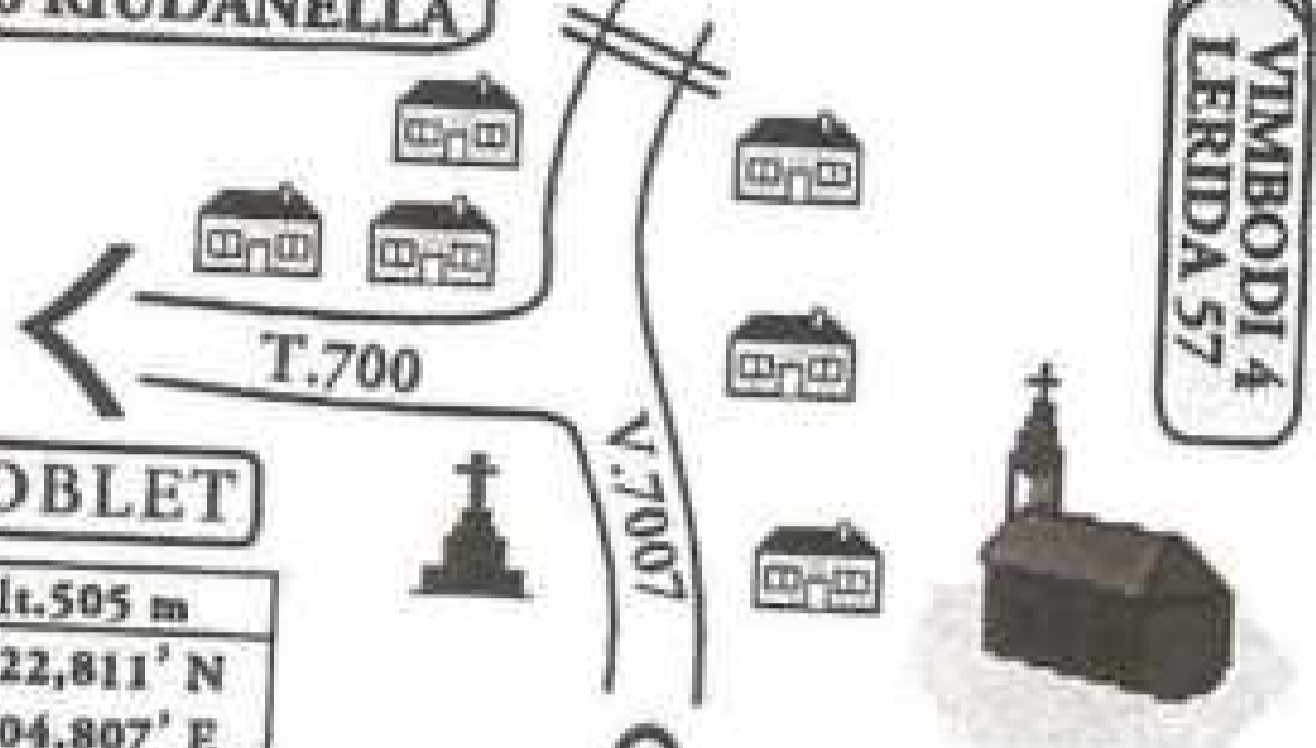
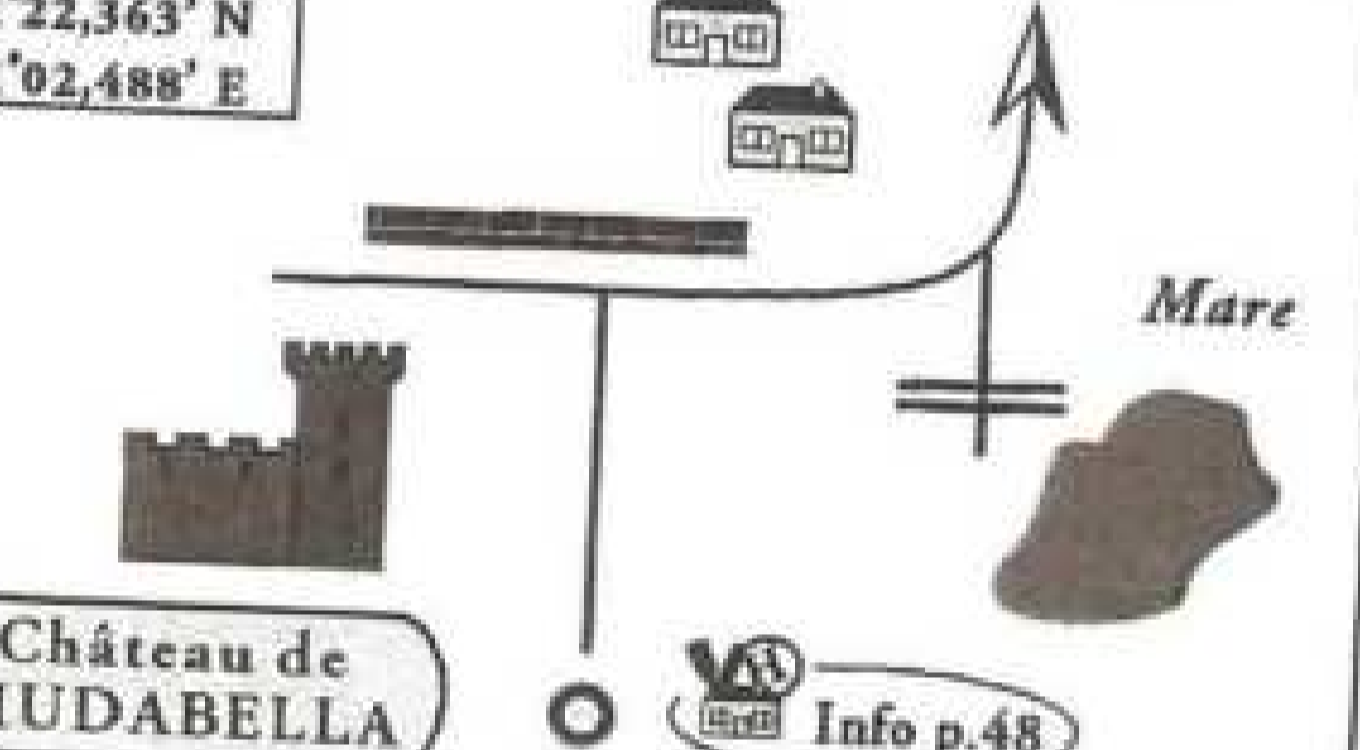
<p>Traverser ROJALS par</p> <p>la rue principale T.D</p>	269
	-
	-

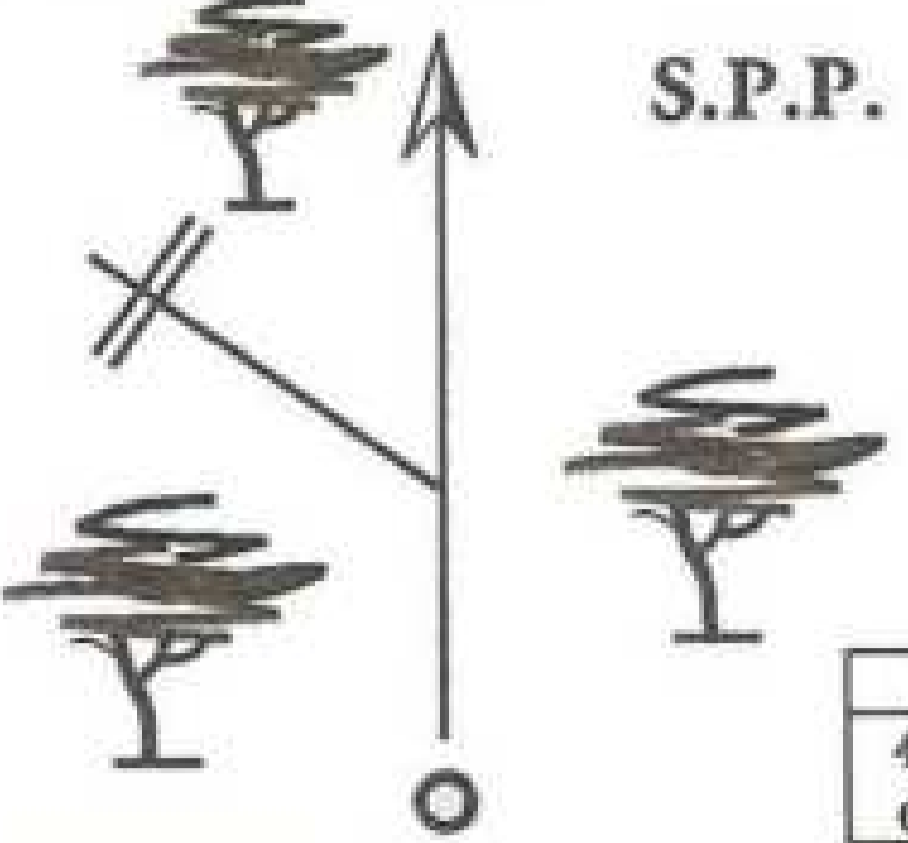

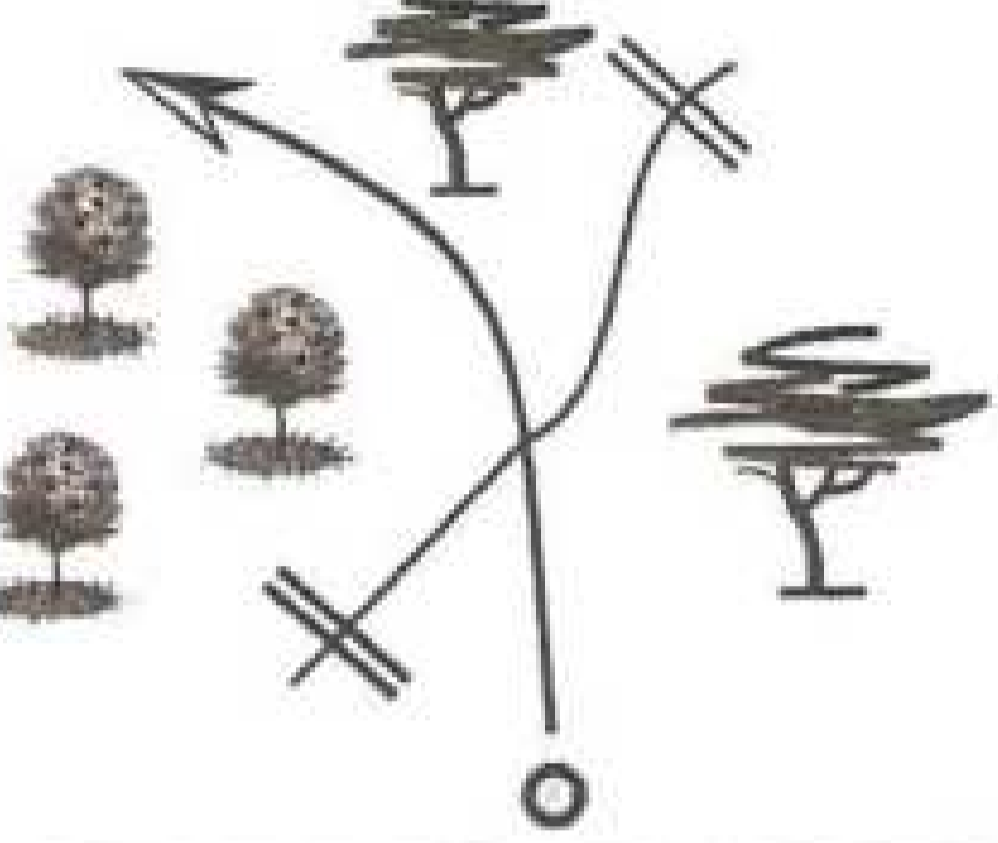
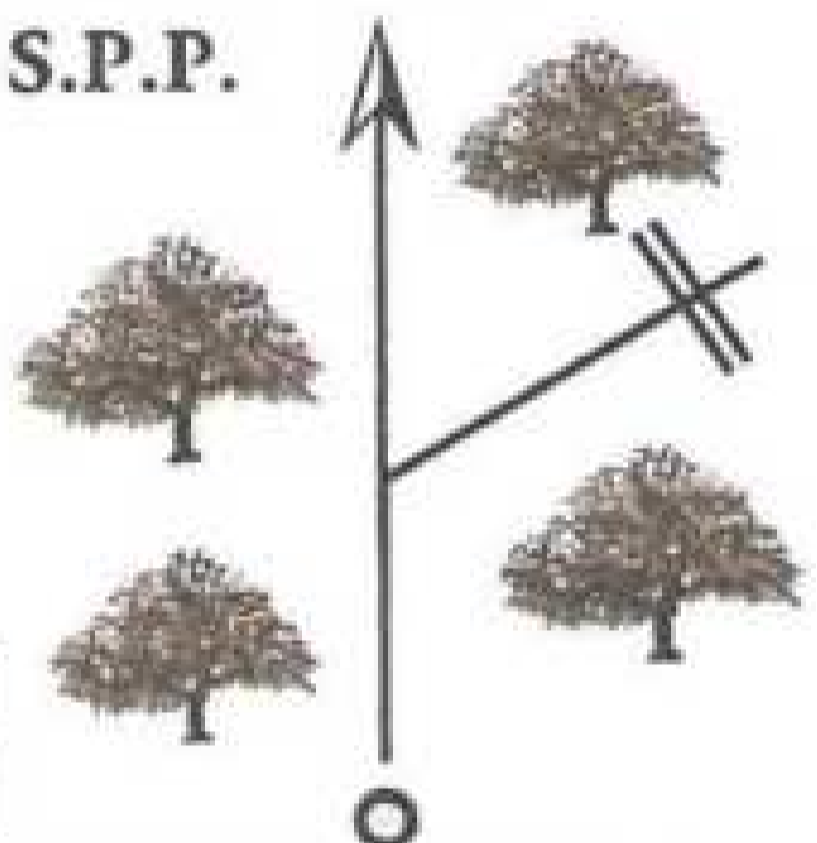
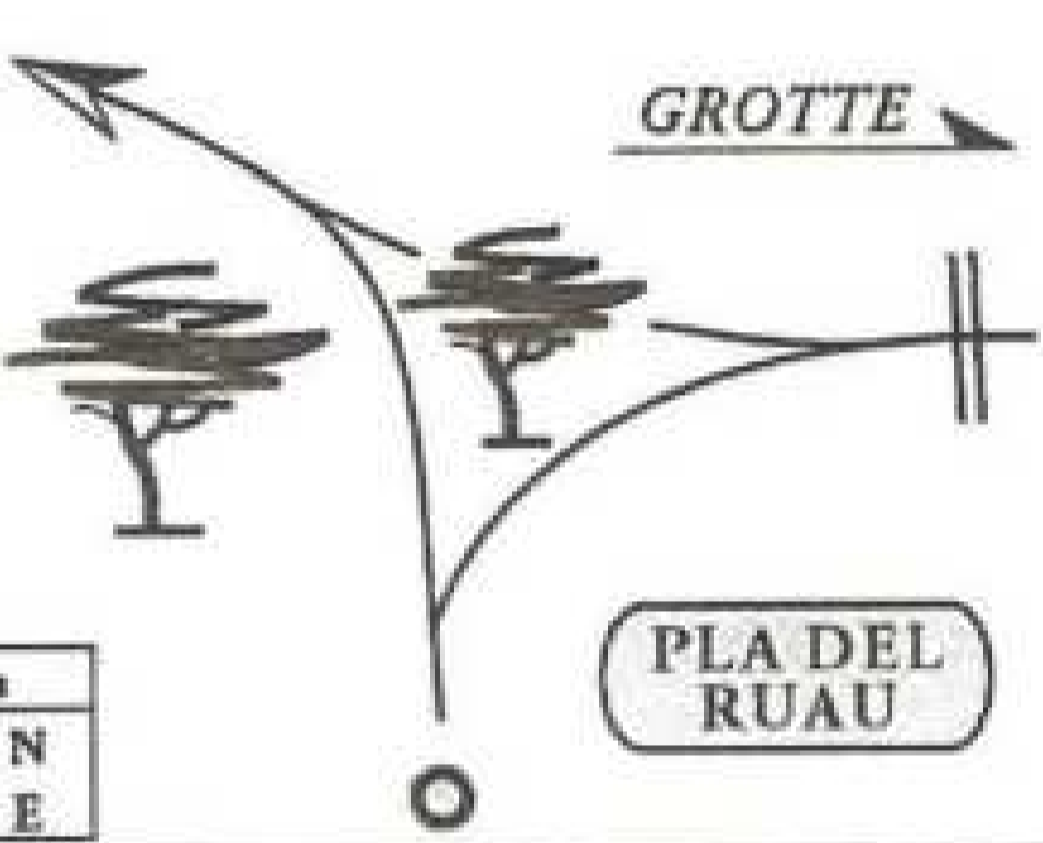
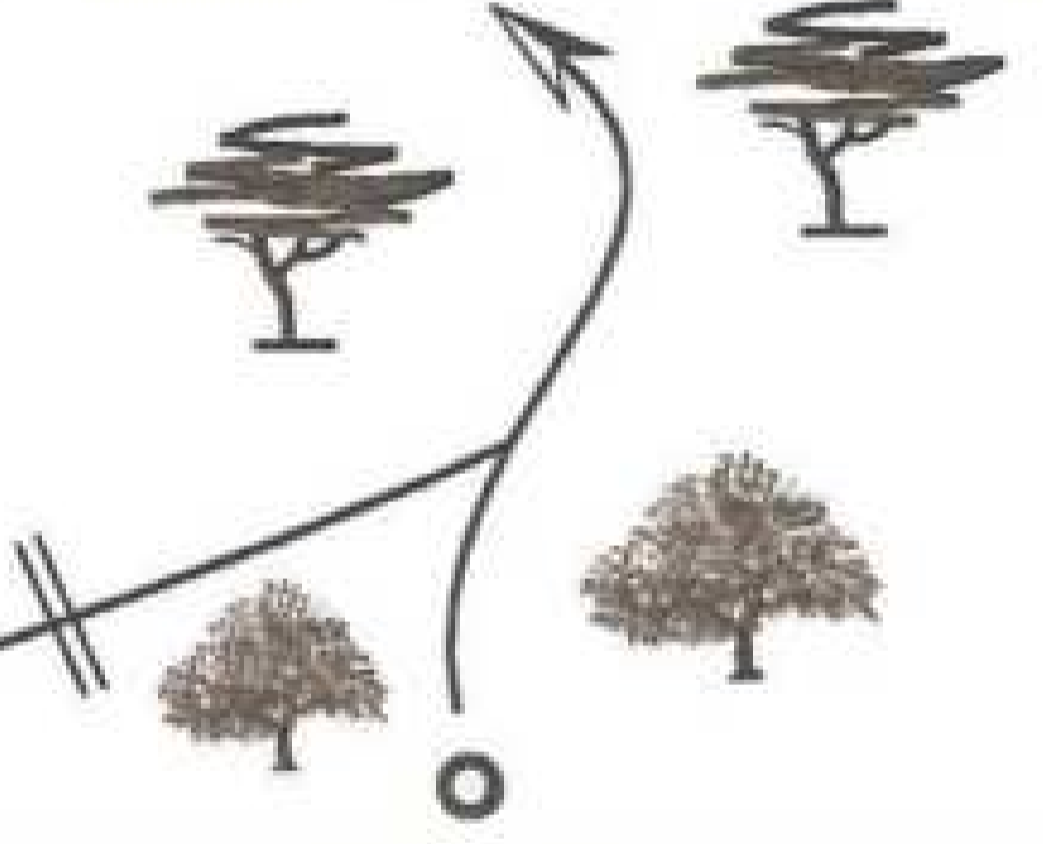




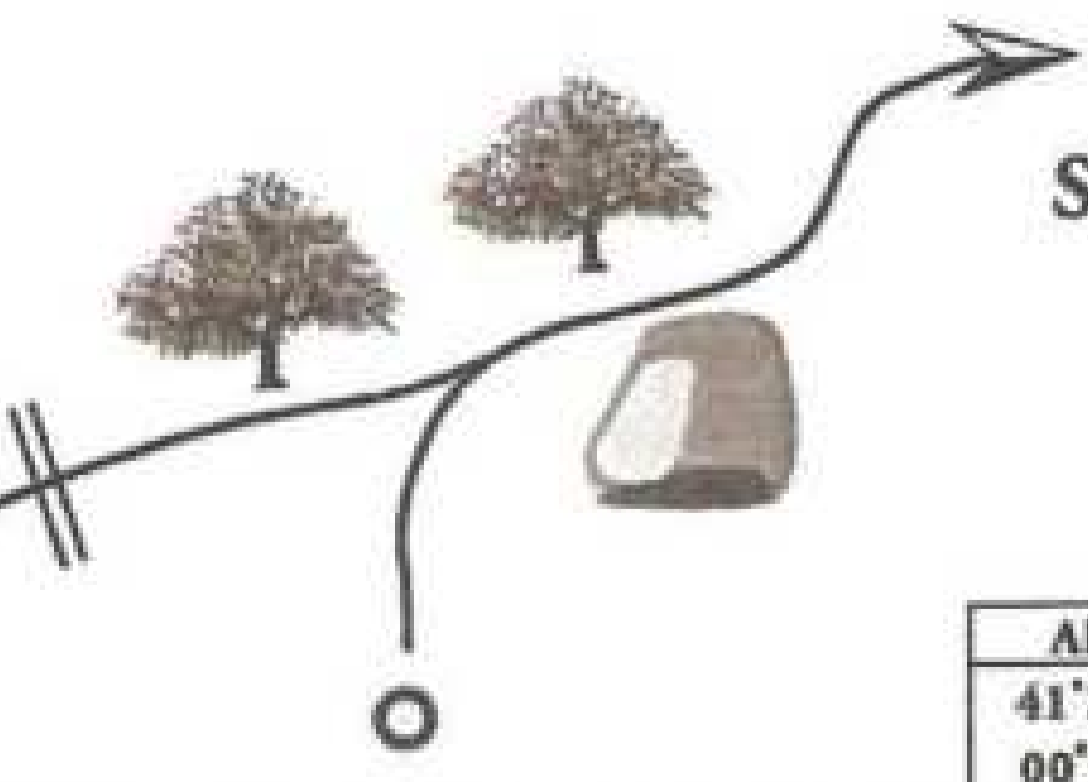
<p>Alt. 972 m 41°20,277' N 01°06,685' E</p> 	<p>270</p> <p>0,32</p> <p>0,32</p>
<p>Accès restreint</p> <p>30</p> <p>15T</p> <p>P.P. 0,09</p> <p>Poubelles</p> 	<p>271</p> <p>.</p> <p>.</p>
<p>Alt. 978 m 41°20,207' N 01°06,563' E</p> 	<p>272</p> <p>0,21</p> <p>0,53</p>
<p>Alt. 977 m 41°20,278' N 01°06,231' E</p> <p>Cami de l'Arlequi</p> 	<p>273</p> <p>0,52</p> <p>1,05</p>
<p>Alt. 977 m 41°20,389' N 01°06,130' E</p> 	<p>274</p> <p>0,29</p> <p>1,34</p>
<p>MONTE PLANS DE SANT JUAN</p> 	<p>275</p> <p>0,22</p> <p>1,56</p>

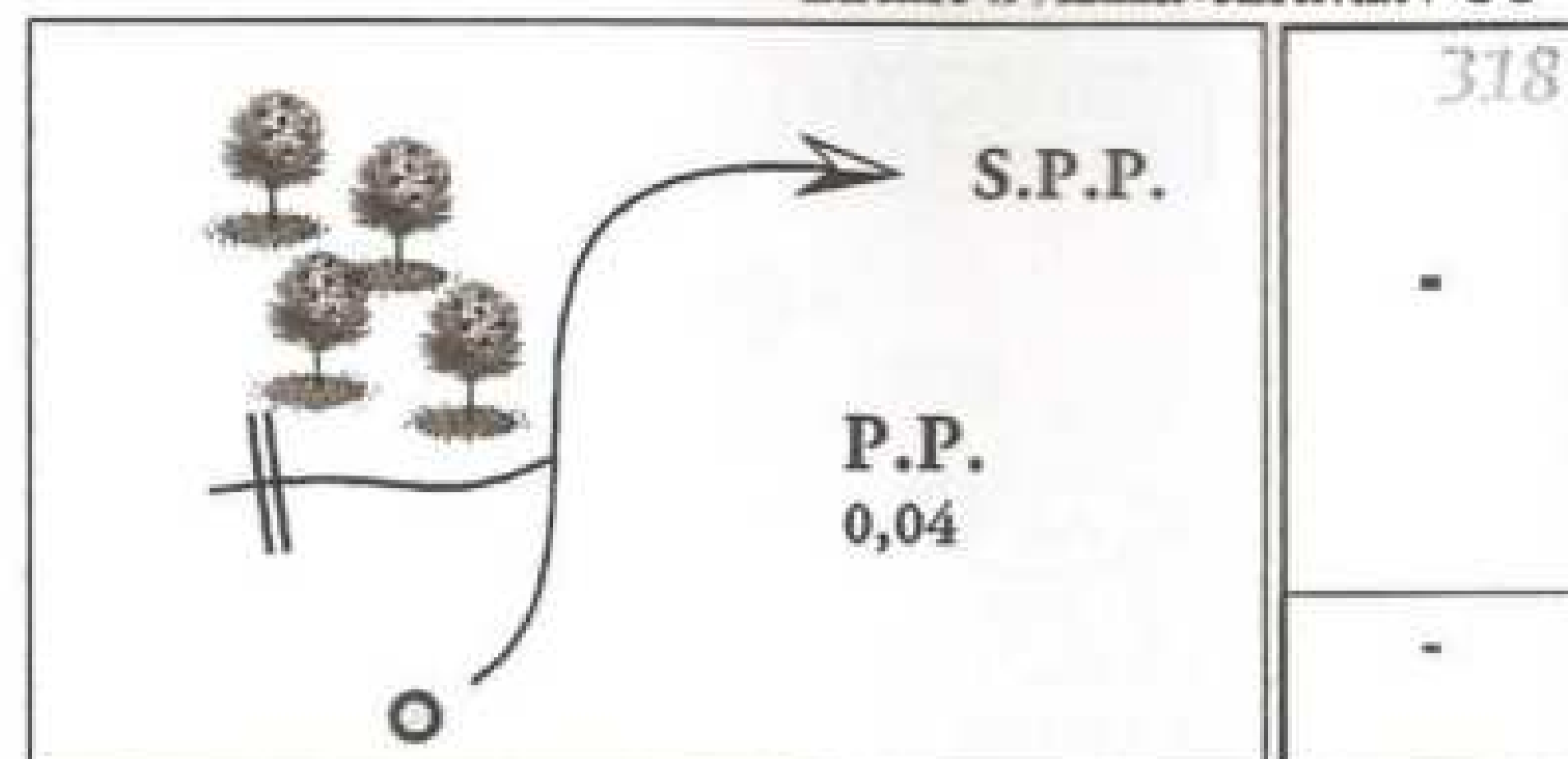
 <p>Alt. 992 m 41°20,397' N 01°05,744' E</p>	<p>276</p> <p>0,47</p> <p>2,03</p>
	<p>277</p> <p>0,17</p> <p>2,20</p>
<p>Les Tres Creus Els Cogullons</p> <p>POBLET</p> <p>LA PENYA LES MASIES</p> <p>ROJALS</p> <p>Alt. 1005 m 41°20,390' N 01°05,569' E</p> 	<p>278</p> <p>0,11</p> <p>2,31</p>
	<p>279</p> <p>0,11</p> <p>2,42</p>
<p>S.P.P.</p> <p>MAS SABATAR</p> <p>Alt. 1064 m 41°20,723' N 01°05,387' E</p> 	<p>280</p> <p>0,90</p> <p>3,32</p>
<p>S.P.P.</p> <p>Alt. 1063 m 41°21,007' N 01°05,287' E</p> 	<p>281</p> <p>0,86</p> <p>4,18</p>

<p>Coll de la Creu de l'Ardit</p> <p>PRADES</p> <p>LA PEÑA</p> <p>Alt. 1035 m 41°21,097' N 01°05,204' E</p>	<p>282</p> <p>0,49</p> <p>4,67</p>
<p>Alt. 1046 m 41°21,259' N 01°05,199' E</p>	<p>283</p> <p>0,47</p> <p>5,14</p>
<p>CASTELFOLLIT</p> <p>POBET</p> <p>Alt. 1024 m 41°21,362' N 01°04,774' E</p>	<p>284</p> <p>1,25</p> <p>6,39</p>
<p>BOSC DE POBLET</p> <p>Alt. 951 m 41°21,497' N 01°05,073' E</p>	<p>285</p> <p>0,93</p> <p>7,32</p>
<p>S.P.P.</p> <p>P.P. 0,38</p>	<p>286</p> <p>-</p> <p>-</p>
<p>POBLET</p> <p>LA PEÑA</p> <p>MIRADOR DE LA PEÑA</p> <p>Alt. 41°21,600' N 01°05,525' E</p> <p>P.25</p>	<p>287</p> <p>0,81</p> <p>8,13</p>

<p>P.P. 0,95</p> <p>Petite cascade avec bassin où se rafraichir</p> <p>Alt. 41°21,612' N 01°05,405' E</p>	<p>288</p> <p>-</p> <p>-</p>
<p>Pou de Gel (Puits de glace)</p> <p>S.P.P.</p> <p>P.P. 1,04</p>	<p>289</p> <p>-</p> <p>-</p>
<p>S.P.P.</p> <p>P.P. 1,61</p>	<p>290</p> <p>-</p> <p>-</p>
<p>Alt. 702 m 41°21,848' N 01°04,988' E</p>	<p>291</p> <p>2,81</p> <p>10,94</p>
<p>S.P.P.</p> <p>Alt. 596 m 41°22,436' N 01°05,168' E</p>	<p>292</p> <p>1,35</p> <p>12,29</p>
<p>Alt. 532 m 41°22,604' N 01°05,284' E</p> <p>P.26</p> <p>Balneari de l'Espluga Les Masies</p> <p>TV.7007</p> <p>LES MASIES</p> <p>L'ESPLUGA</p> <p>LA PEÑA</p> <p>Parc Naturel De Poblet</p> <p>Accès restreint Fermée si risque d'incendie</p> <p>Info p.48</p>	<p>293</p> <p>0,68</p> <p>12,97</p>

 <p>P.R. 0,38</p> <p>P.27</p> <p>MONASTÈRE DE POBLET</p>	<p>294</p>	 <p>Alt. 543 m 41°22,361' N 01°02,878' E</p>	<p>300</p> <p>0,31</p> <p>3,08</p>
 <p>Alt. 505 m 41°22,811' N 01°04,807' E</p>	<p>295</p> <p>0,80 - 0 -</p> <p>13,77 - 0 -</p>	 <p>Alt. 548 m 41°22,345' N 01°02,804' E</p>	<p>301</p> <p>0,10</p> <p>3,18</p>
 <p>Alt. 421 m 41°22,709' N 01°04,601' E</p> <p>CAL PASTOR</p>	<p>296</p> <p>0,31</p> <p>0,31</p>	 <p>Alt. 574 m 41°22,363' N 01°02,488' E</p> <p>Château de RIUDABELLA</p> <p>Info p.48</p>	<p>302</p> <p>0,46</p> <p>3,64</p>
 <p>S.P.P. T.D.</p>	<p>297</p> <p>0,33</p> <p>0,64</p>	 <p>S.P.P. T.D.</p> <p>Alt. 580 m 41°22,361' N 01°02,384' E</p> <p>CAL CELDONI</p>	<p>303</p> <p>0,18</p> <p>3,82</p>
 <p>S.P.P. T.D.</p> <p>P.P. 0,77</p> <p>Piste mauvaise et étroite.</p> <p>Alt. 504 m 41°22,647' N 01°03,851' E</p>	<p>298</p>	 <p>Alt. 588 m 41°22,337' N 01°02,160' E</p>	<p>304</p> <p>0,31</p> <p>4,13</p>
 <p>Alt. 531 m 41°22,516' N 01°02,956' E</p>	<p>299</p> <p>2,13</p> <p>2,77</p>	 <p>Alt. 591 m 41°22,307' N 01°02,135' E</p>	<p>305</p> <p>0,07</p> <p>4,20</p>

<p>S.P.P.</p> <p>T.D.</p> <p>Vignes</p>	<p>306</p> <p>-</p> <p>-</p>	<p>S.P.P.</p>  <p>Alt. 698 m 41°22,030' N 00°59,763' E</p>	<p>312</p> <p>0,65</p> <p>8,67</p>
<p>S.P.P.</p>  <p>Alt. 710 m 41°21,890' N 01°00,671' E</p>	<p>307</p> <p>2,28</p> <p>6,48</p>		<p>313</p> <p>0,08</p> <p>8,75</p>
<p>S.P.P.</p>  <p>Alt. 707 m 41°21,719' N 01°00,494' E</p>	<p>308</p> <p>0,48</p> <p>6,96</p>	<p>S.P.P.</p>  <p>GROTTE</p> <p>PLA DEL RUAU</p> <p>Alt. 675 m 41°22,294' N 00°59,723' E</p>	<p>314</p> <p>0,43</p> <p>9,18</p>
	<p>309</p> <p>0,26</p> <p>7,22</p>	<p>S.P.P.</p> 	<p>315</p> <p>0,19</p> <p>9,37</p>
<p>Alt. 719 m 41°21,688' N 00°59,989' E</p> 	<p>310</p> <p>0,59</p> <p>7,81</p>	<p>S.P.P.</p> 	<p>316</p> <p>0,12</p> <p>9,49</p>
 <p>VALLCLARA</p> <p>VIMBODI</p> <p>Alt. 717 m 41°21,740' N 00°59,927' E</p>	<p>311</p> <p>0,21</p> <p>8,02</p>	<p>S.P.P.</p>  <p>Alt. 608 m 41°22,398' N 00°59,444' E</p>	<p>317</p> <p>0,22</p> <p>9,71</p>



318

-

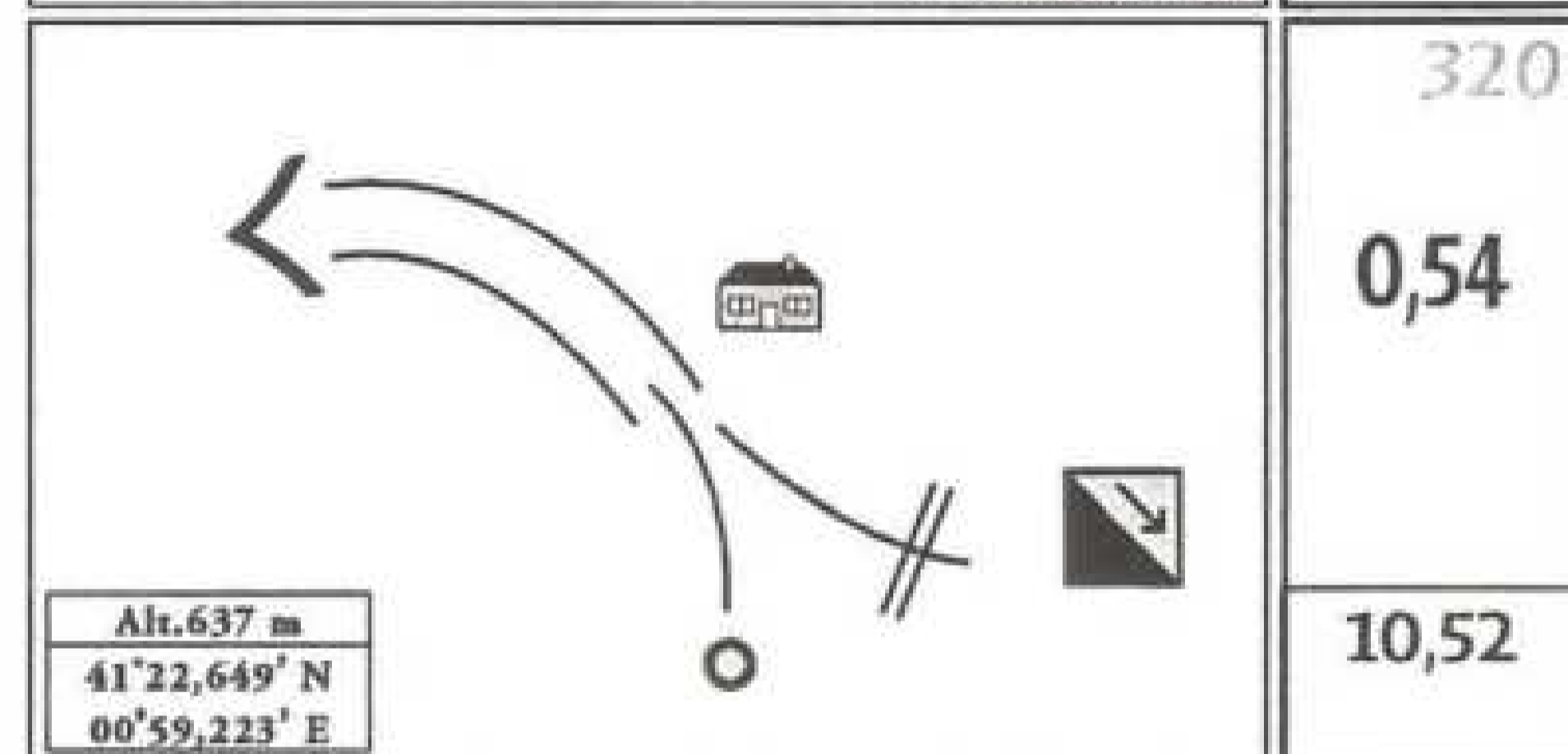
-



319

0,27

9,98



320

0,54


10,52



321

0,05

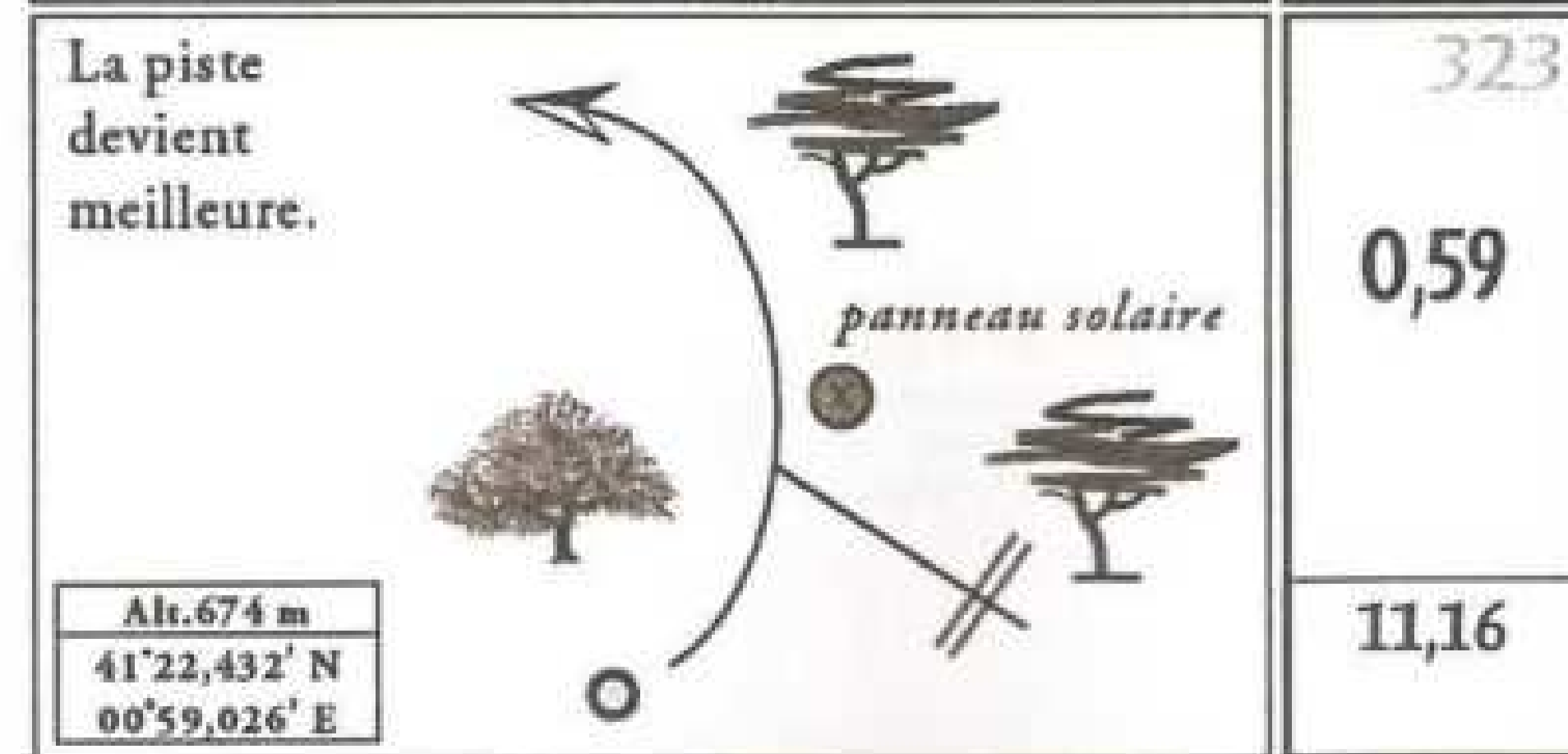
10,57



322

-

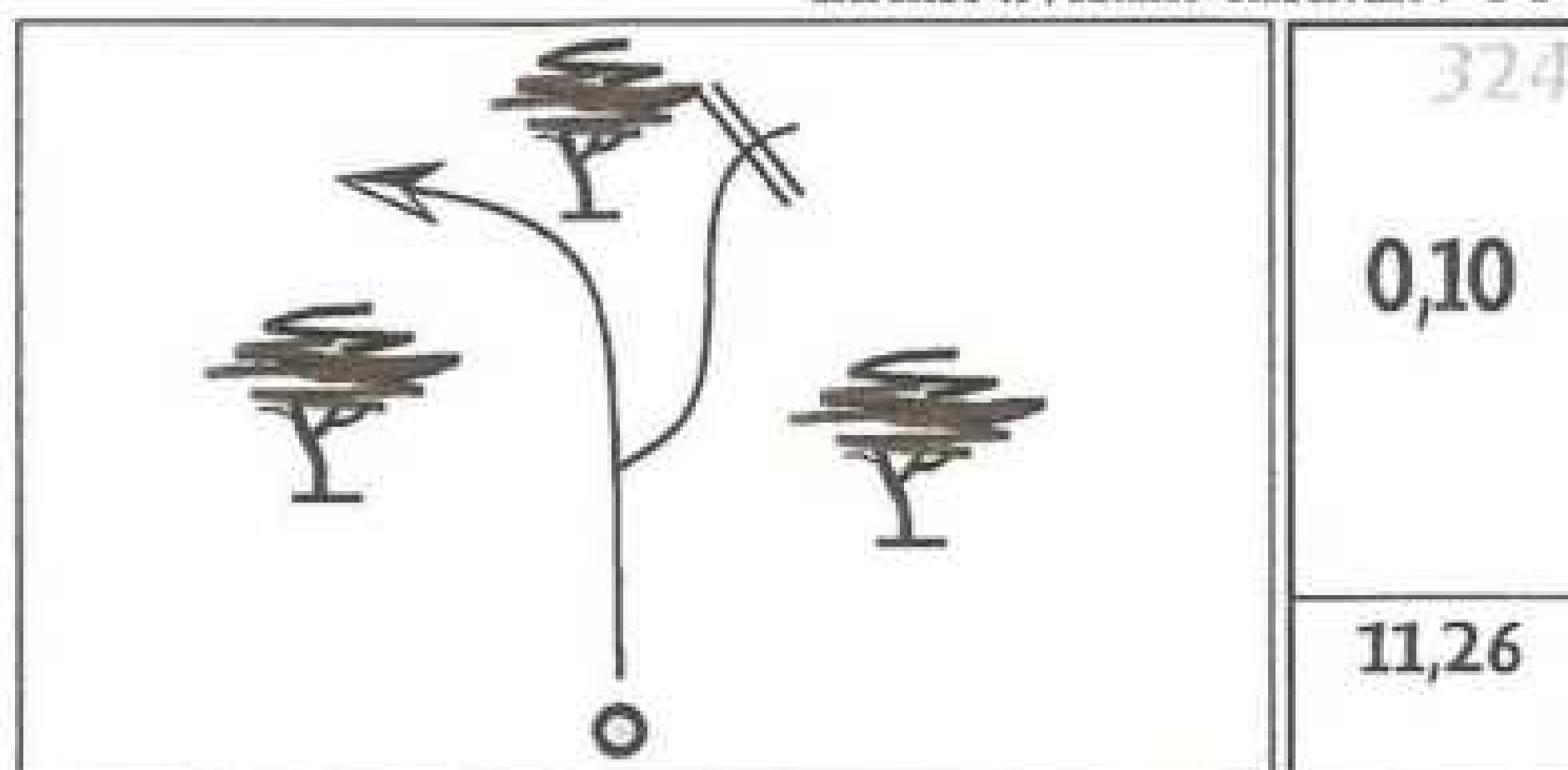
-



323

0,59

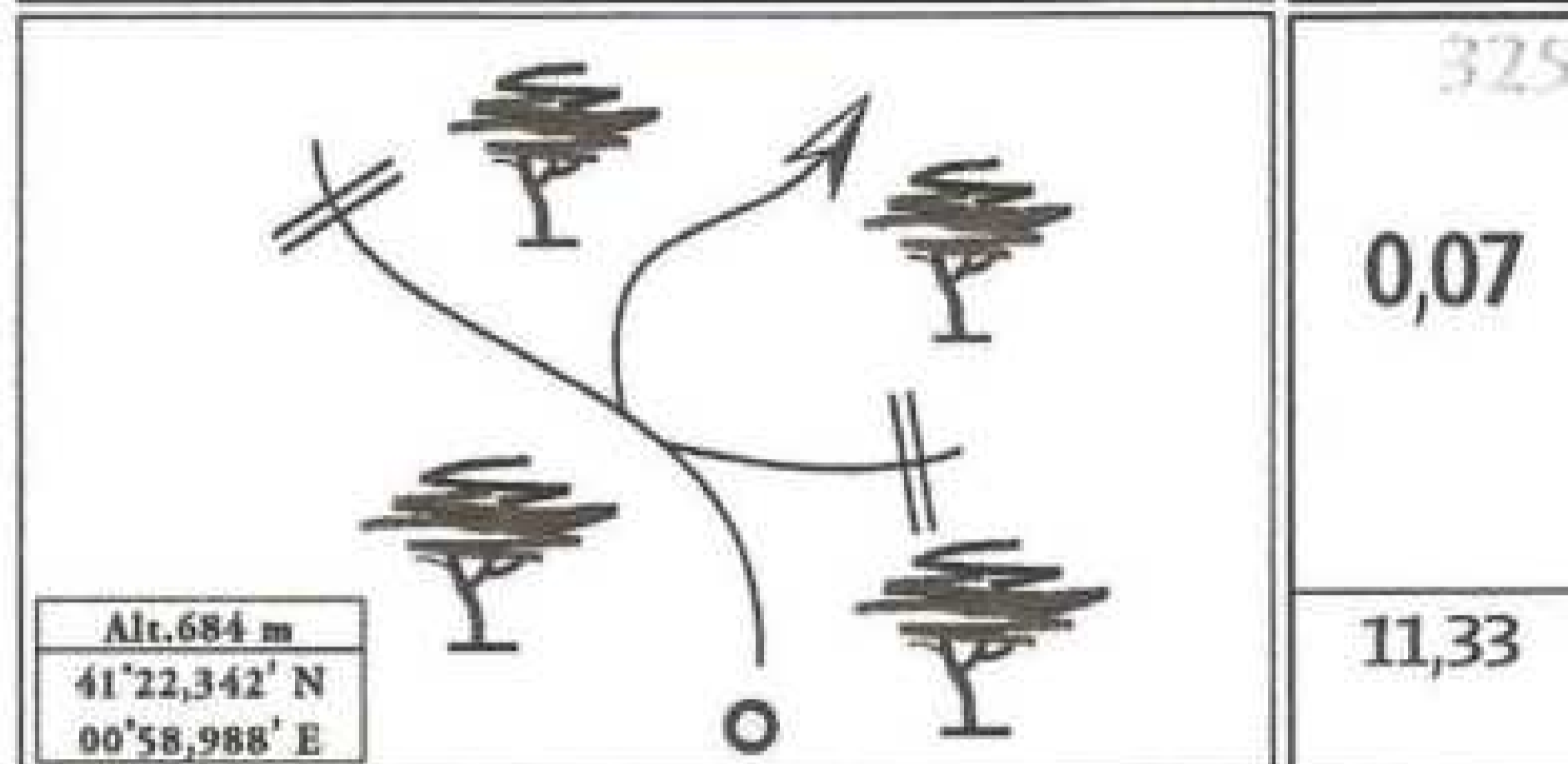
11,16



324

0,10

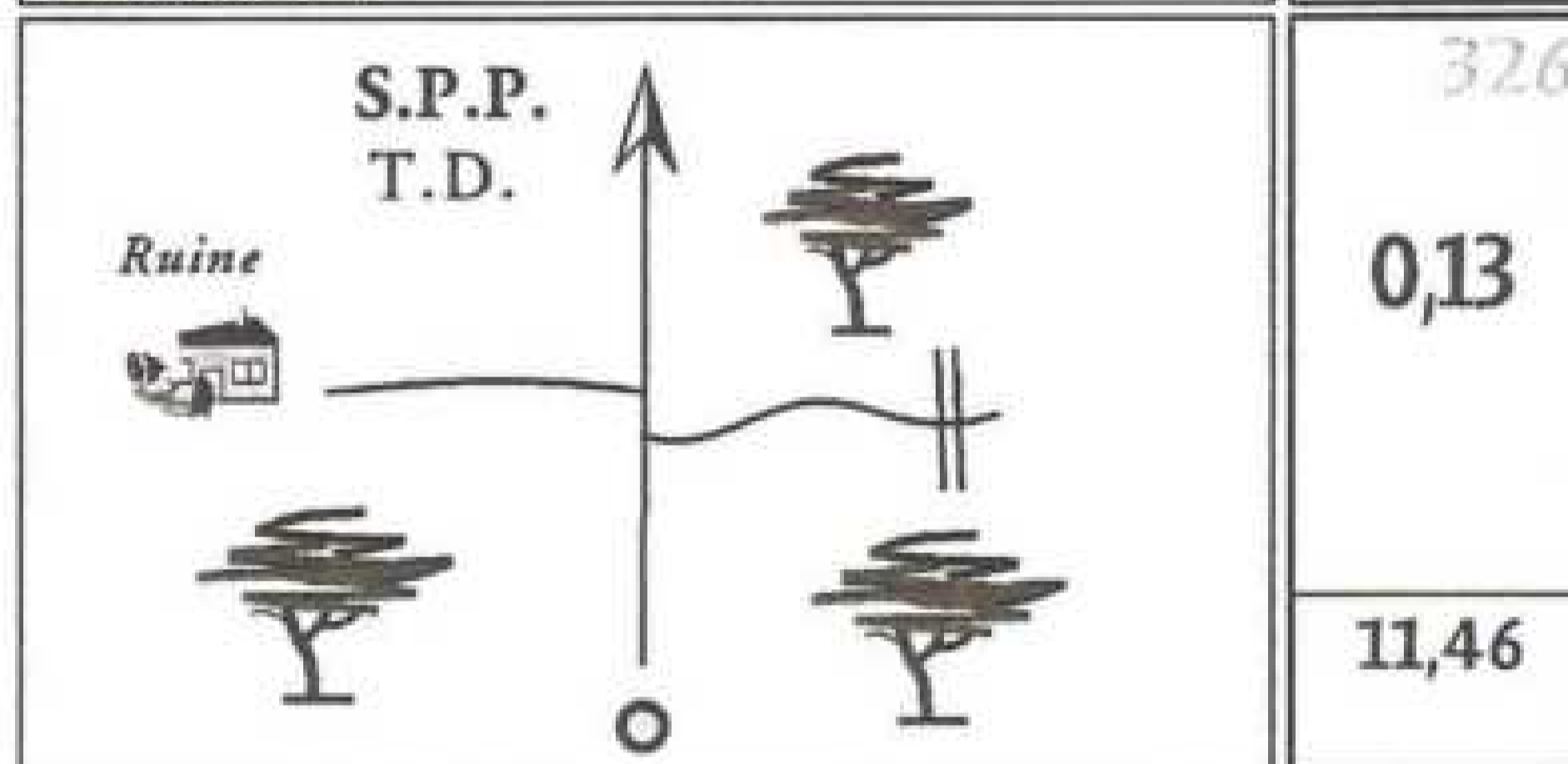
11,26



325

0,07

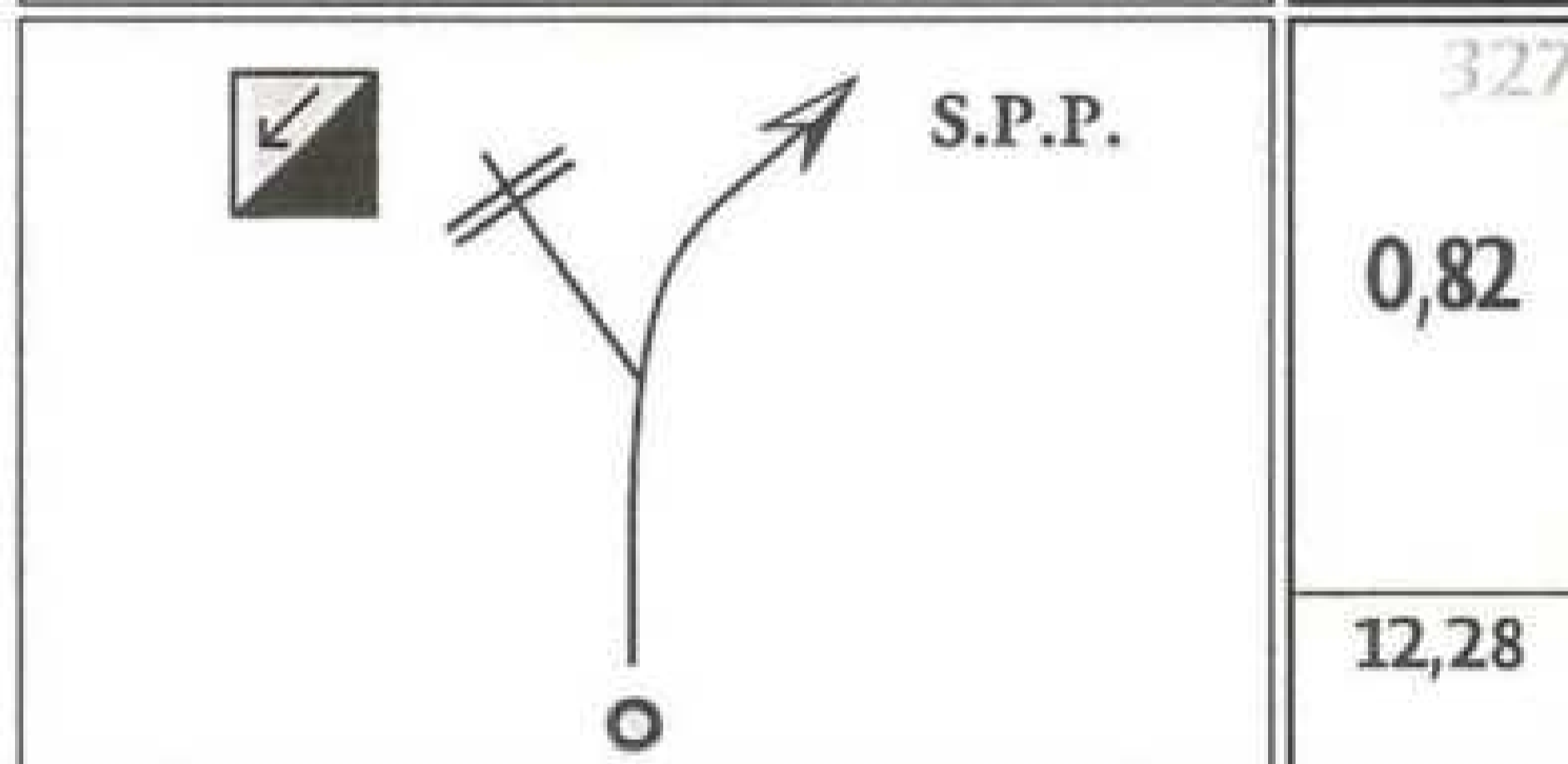
11,33



326

0,13

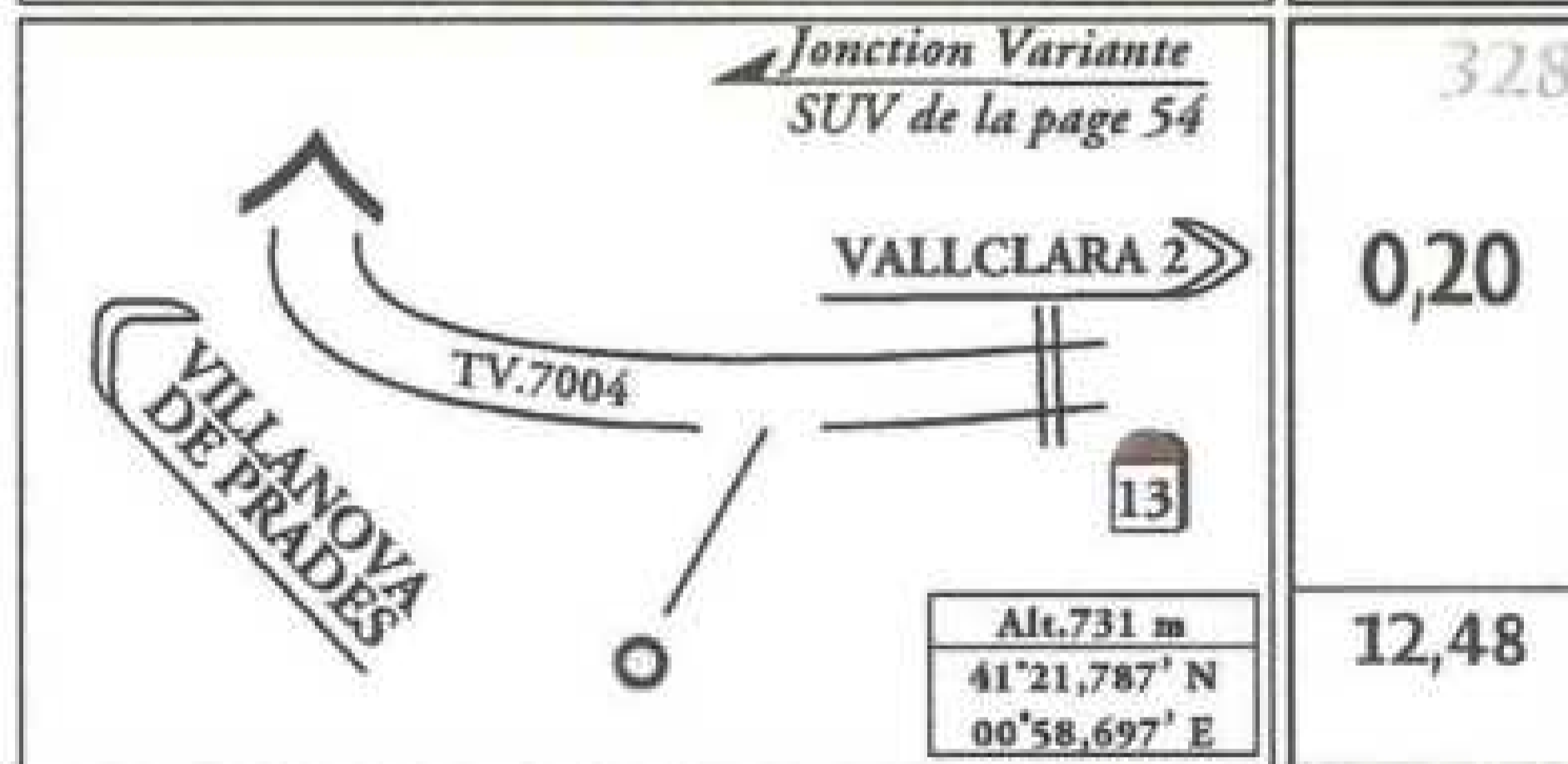
11,46



327

0,82


12,28



328

0,20

12,48



328B

-

-

VILLANOVA DE PRADES

9 PRADES

TV.7004

Info p.49

Alt. 898 m  
41°20,947' N  
00°57,577' E

329

3,53  
- 0 -

16,01  
- 0 -

VILLANOVA DE PRADES

TV.7004

Jardin d'enfants

Alt. 895 m  
41°20,857' N  
00°57,559' E

330

0,08

0,08

Alt. 895 m  
41°20,857' N  
00°57,559' E

331

0,12

0,20

FONT VELLA

Alt. 880 m  
41°20,818' N  
00°57,467' E

332

0,15

0,35

S.P.P.

Piste cimentée

P.R. 0,28

Alt. 997 m  
41°19,068' N  
00°57,524' E

333

-

-

Alt. 893 m  
41°20,653' N  
00°57,358' E

Accès restreint  
Panneau fermé,  
ouvert si  
risque d'incendie

334

0,38

0,73

S.P.P.  
T.D.

LES DEVESES

Alt. 833 m  
41°20,296' N  
00°57,181' E

335

0,71

1,44

S.P.P.  
T.D.

Alt. 1010 m  
41°19,155' N  
00°57,457' E

336

0,34

1,78

S.P.P.

À travers les cultures  
d'amandiers et noisetiers.

Alt. 967 m  
41°18,911' N  
00°57,780' E

337

-

-

S.P.P.

Alt. 1010 m  
41°19,155' N  
00°57,457' E

338

2,66

4,44

S.P.P.

Alt. 997 m  
41°19,068' N  
00°57,524' E

339

0,20

4,64

Accès restreint  
Fermée si  
risque d'incendie

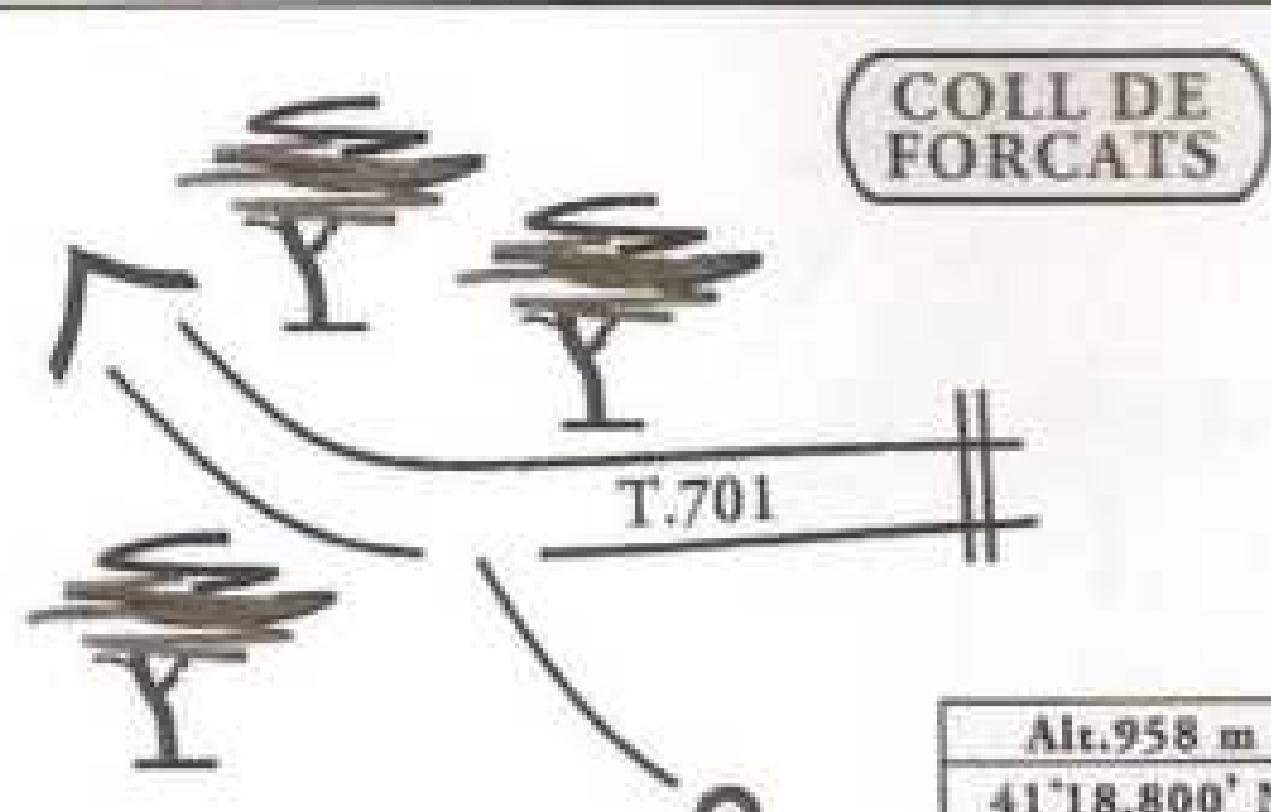
MAS DE XAPARRO

Alt. 967 m  
41°18,911' N  
00°57,780' E

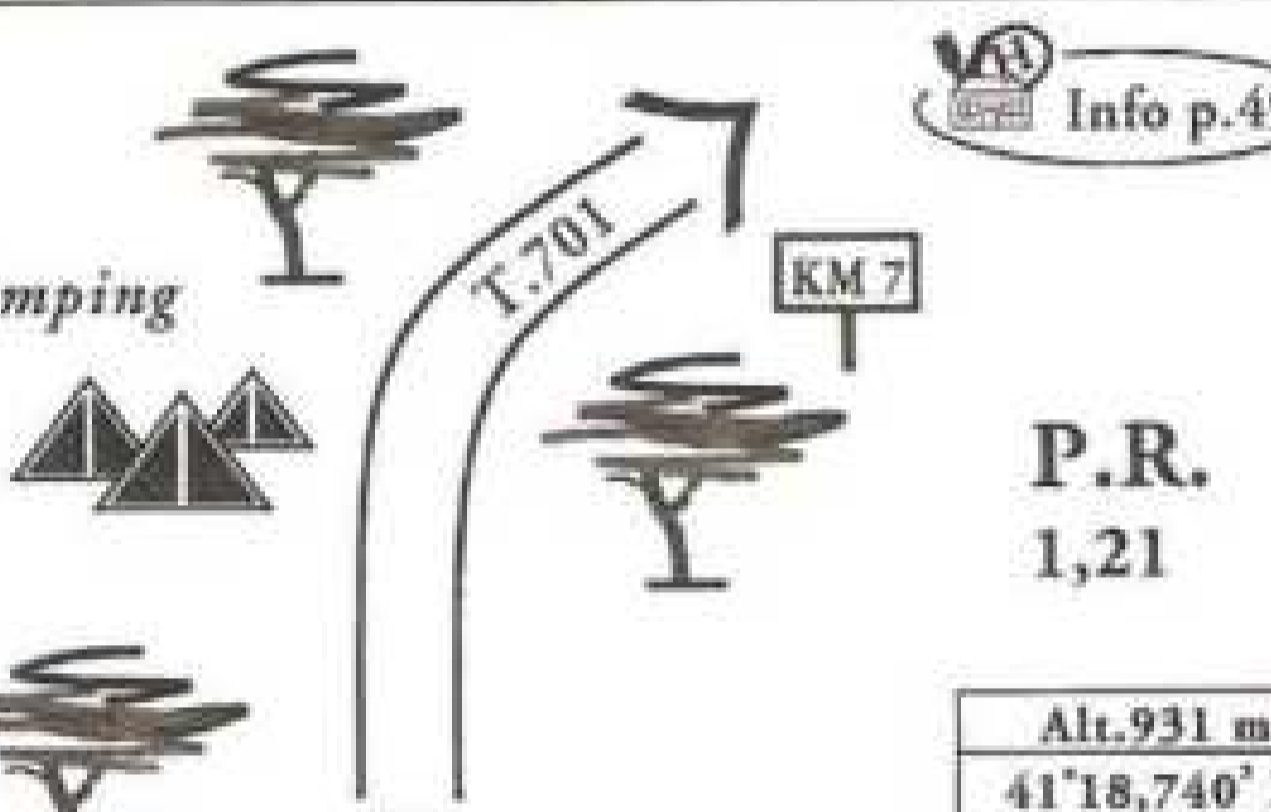
340

0,47

5,11

 <p><b>COLL DE FORCATS</b></p> <p>Alt. 958 m 41°18,800' N 00°57,898' E</p>	0,31
	5,42

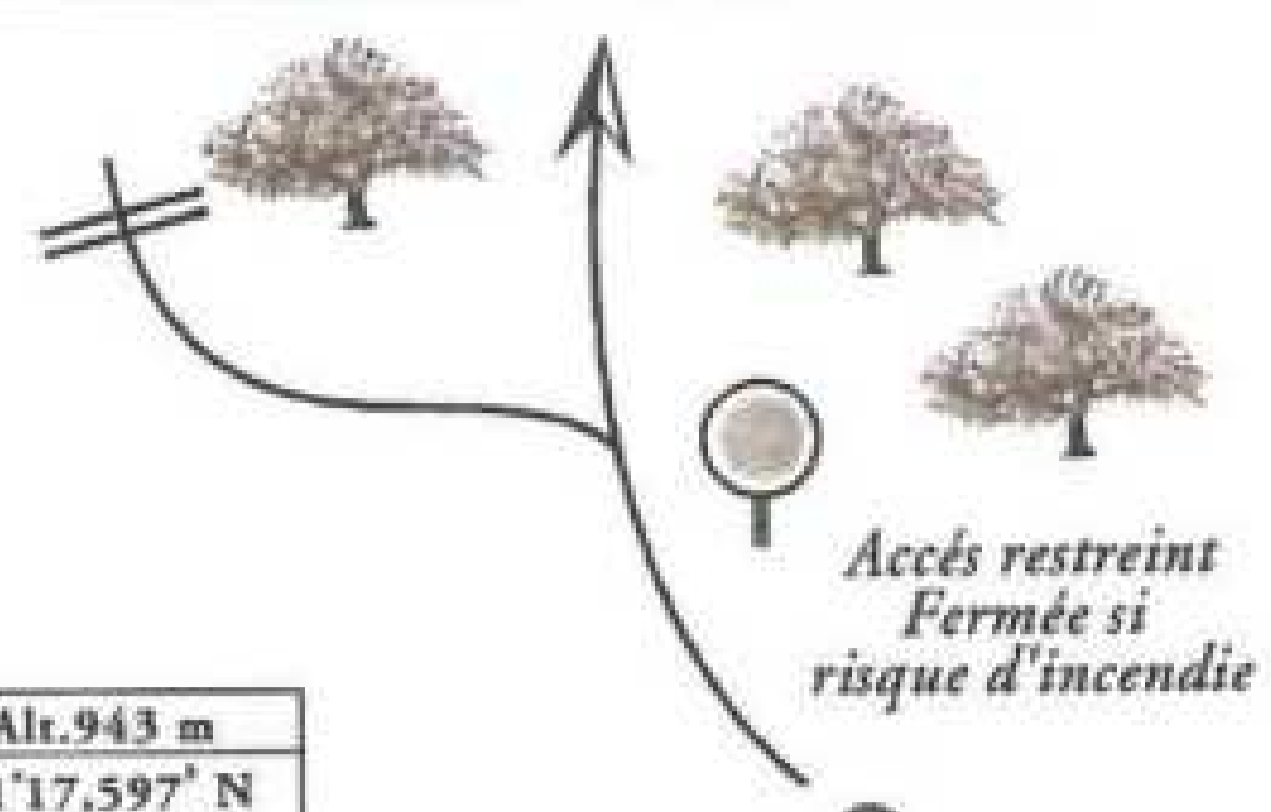
<p><b>S.R.P.</b></p> <p>Jusqu'à <b>PRADES</b></p>	342
	-

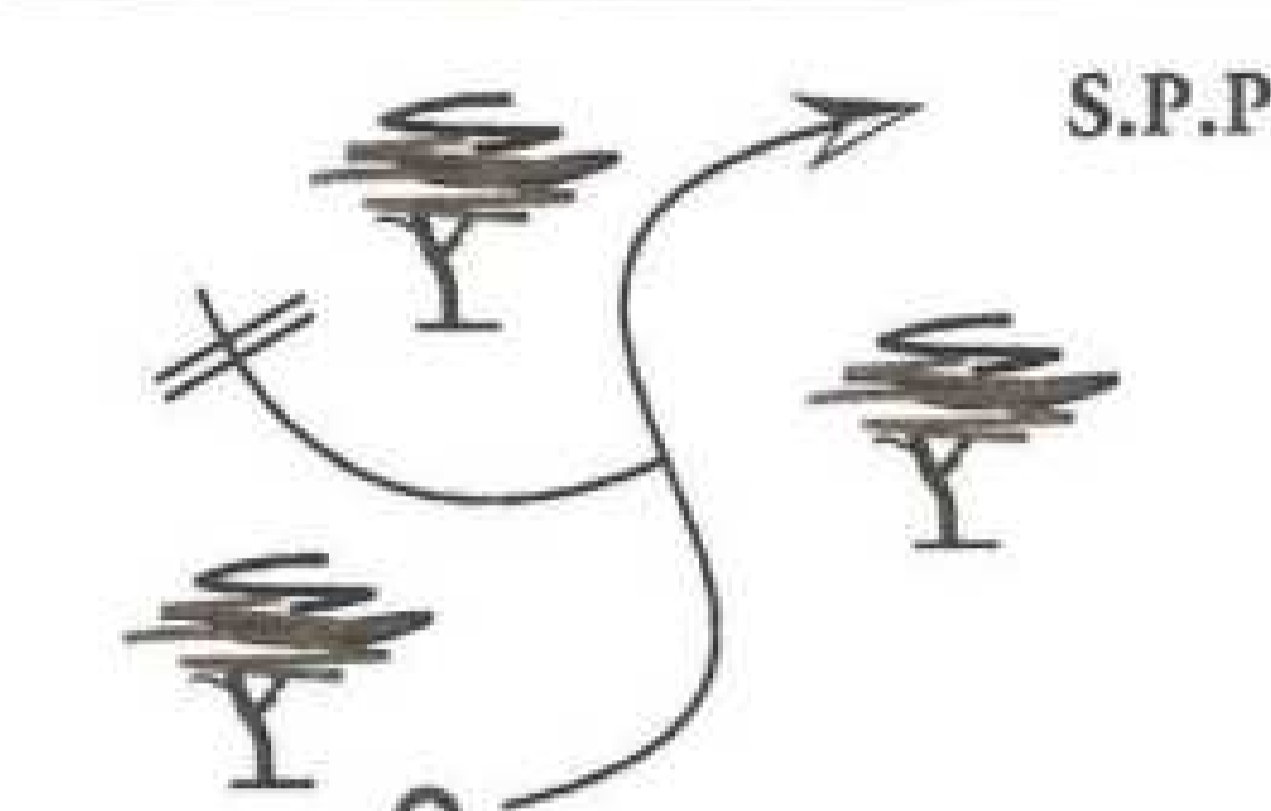
 <p>Info p.49</p> <p><b>P.R.</b> 1,21</p> <p>Alt. 931 m 41°18,740' N 00°58,699' E</p>	343
	-

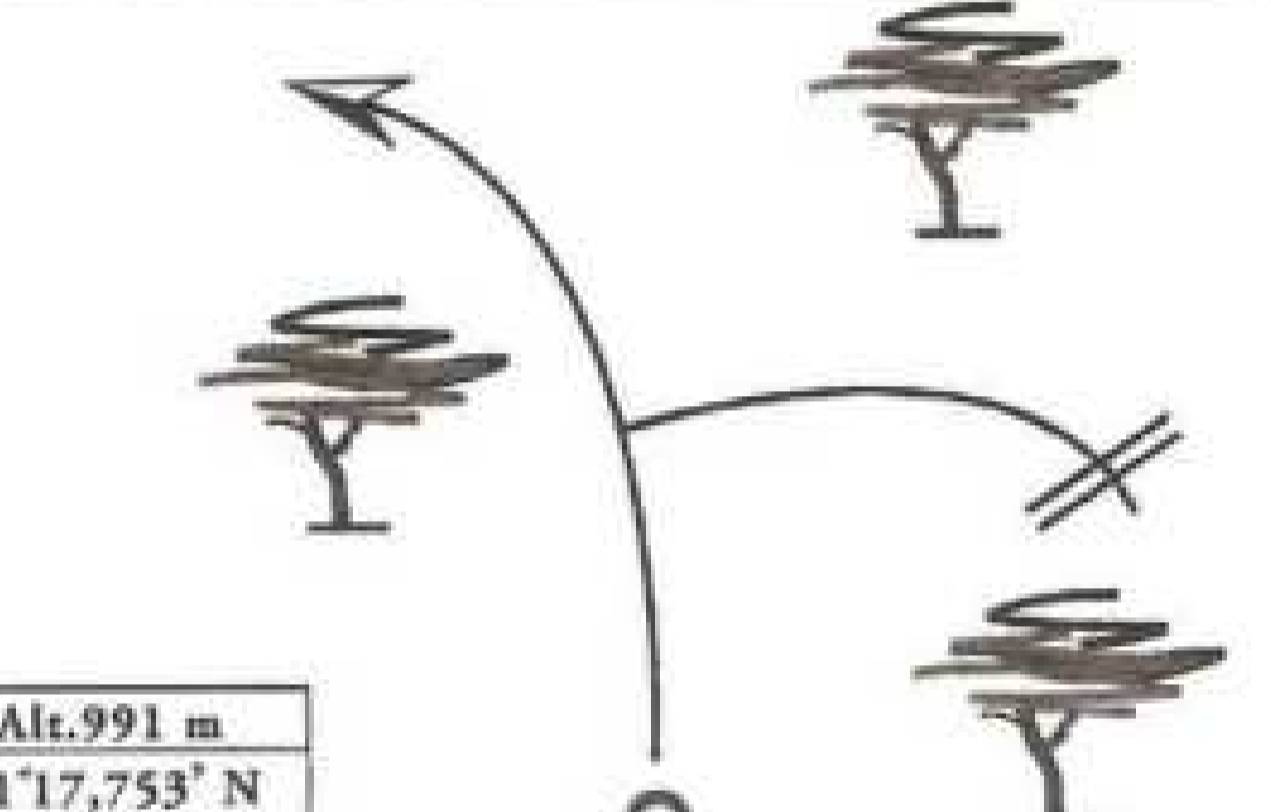
 <p>Info p.49</p> <p><b>PRADES</b></p> <p>Alt. 969 m 41°18,533' N 00°59,215' E</p>	344
	2,15 - 0 -

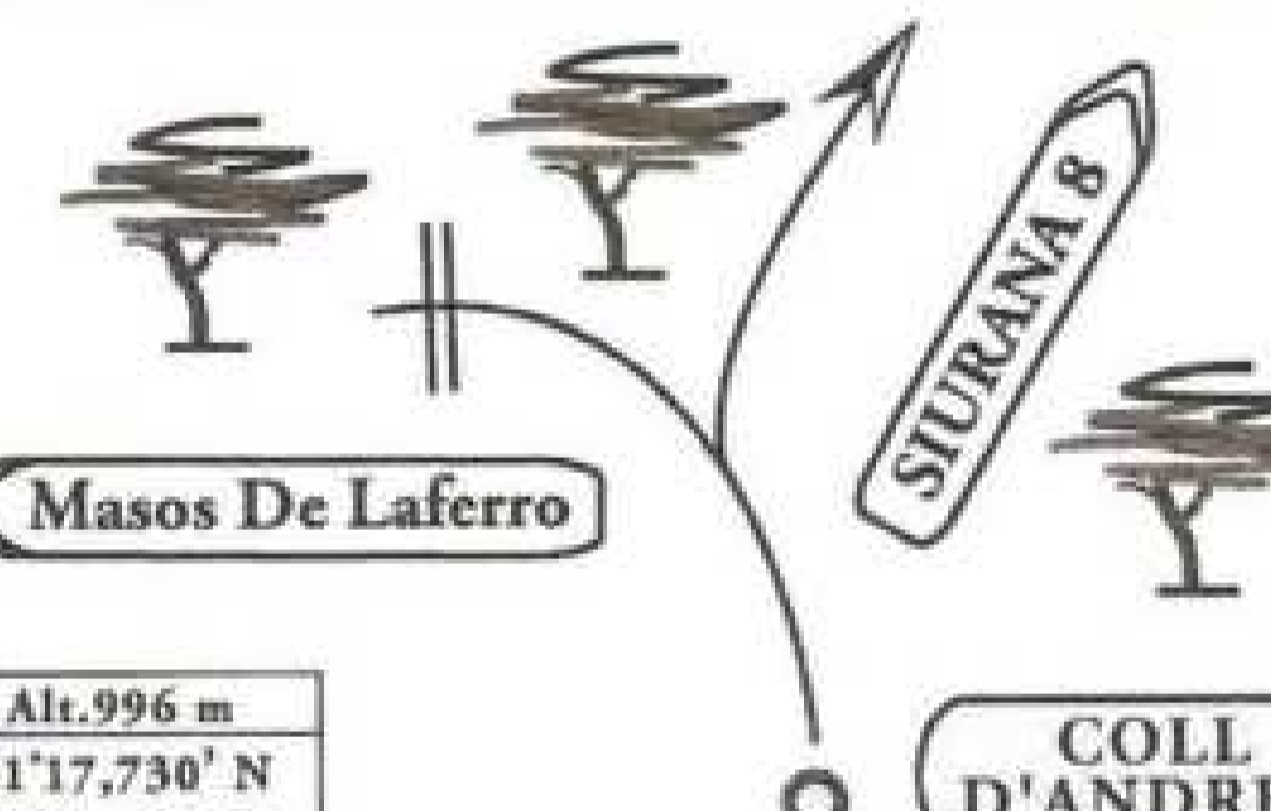
<p><b>S.R.P.</b></p> <p><b>T.D.</b></p> <p><b>T.704</b></p>	345
	-

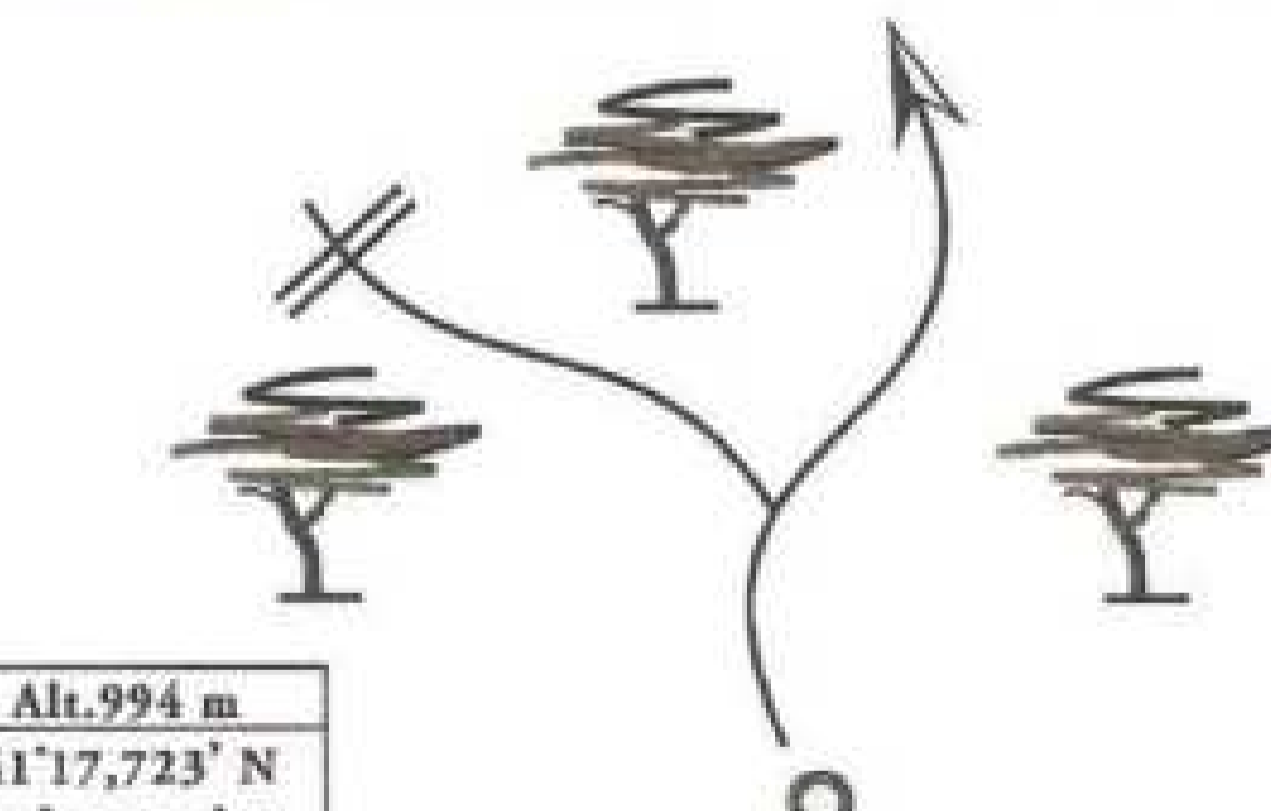
 <p>Alt. 948 m 41°17,633' N 00°59,404' E</p>	346
	1,72

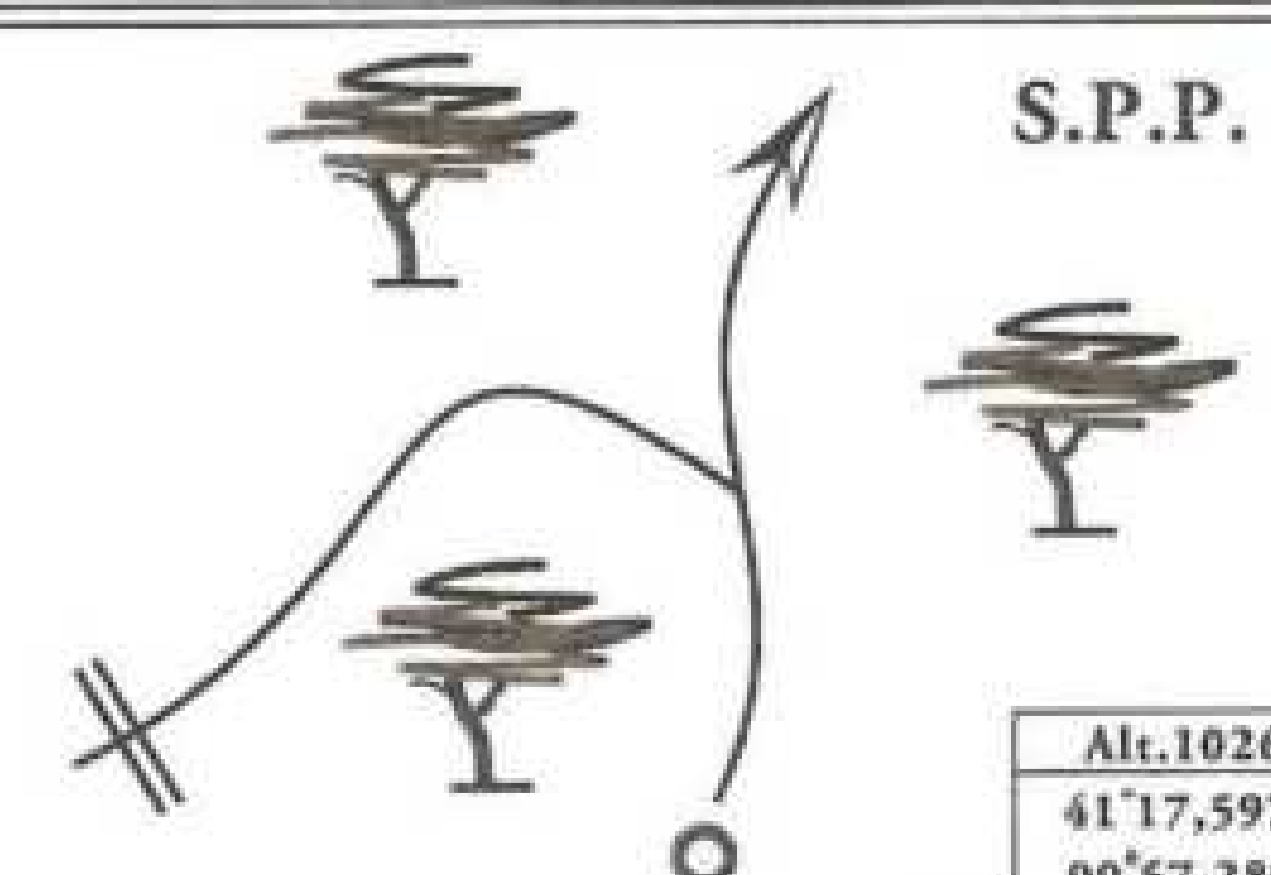
 <p>Alt. 943 m 41°17,597' N 00°59,297' E</p>	347
	0,18


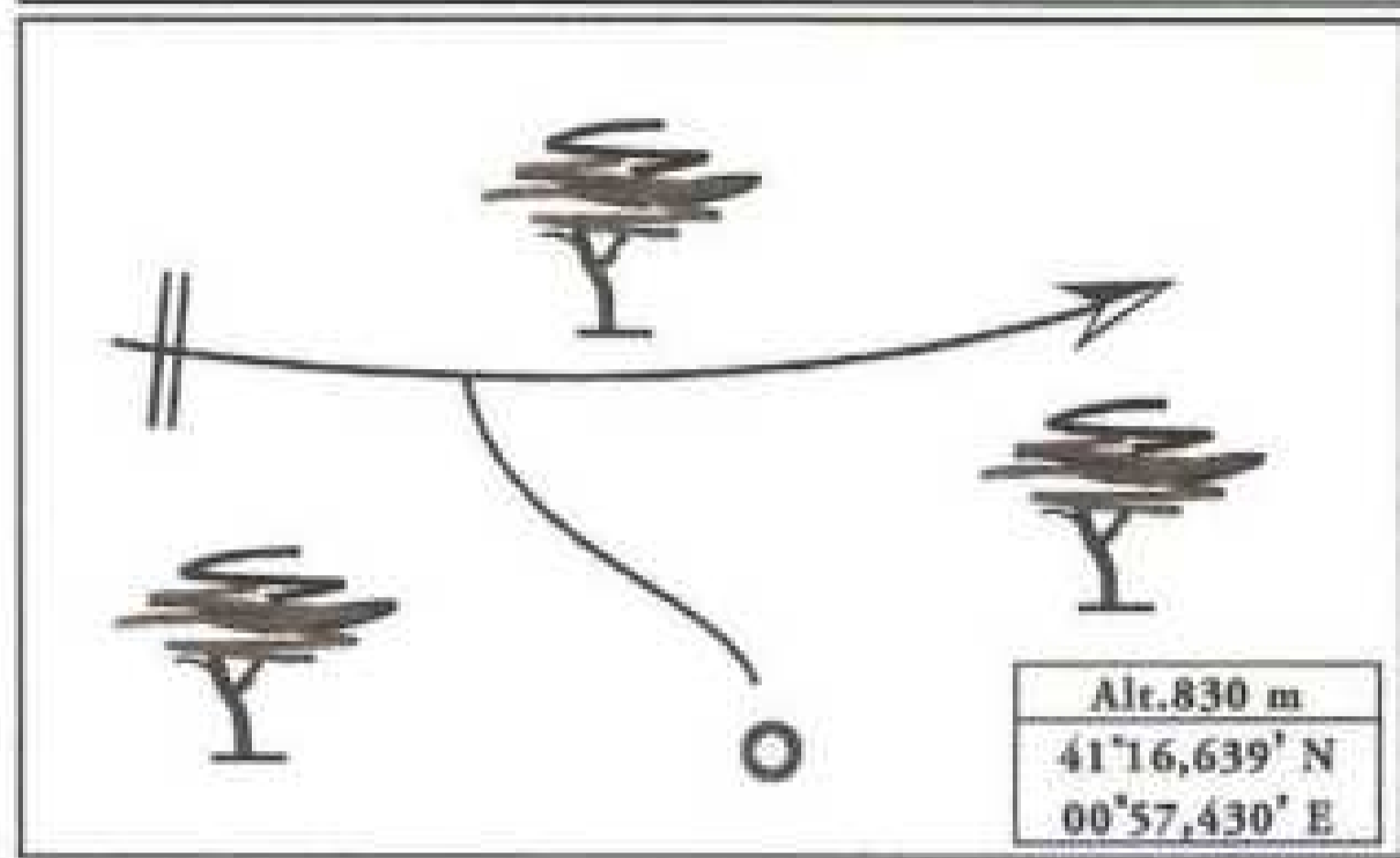
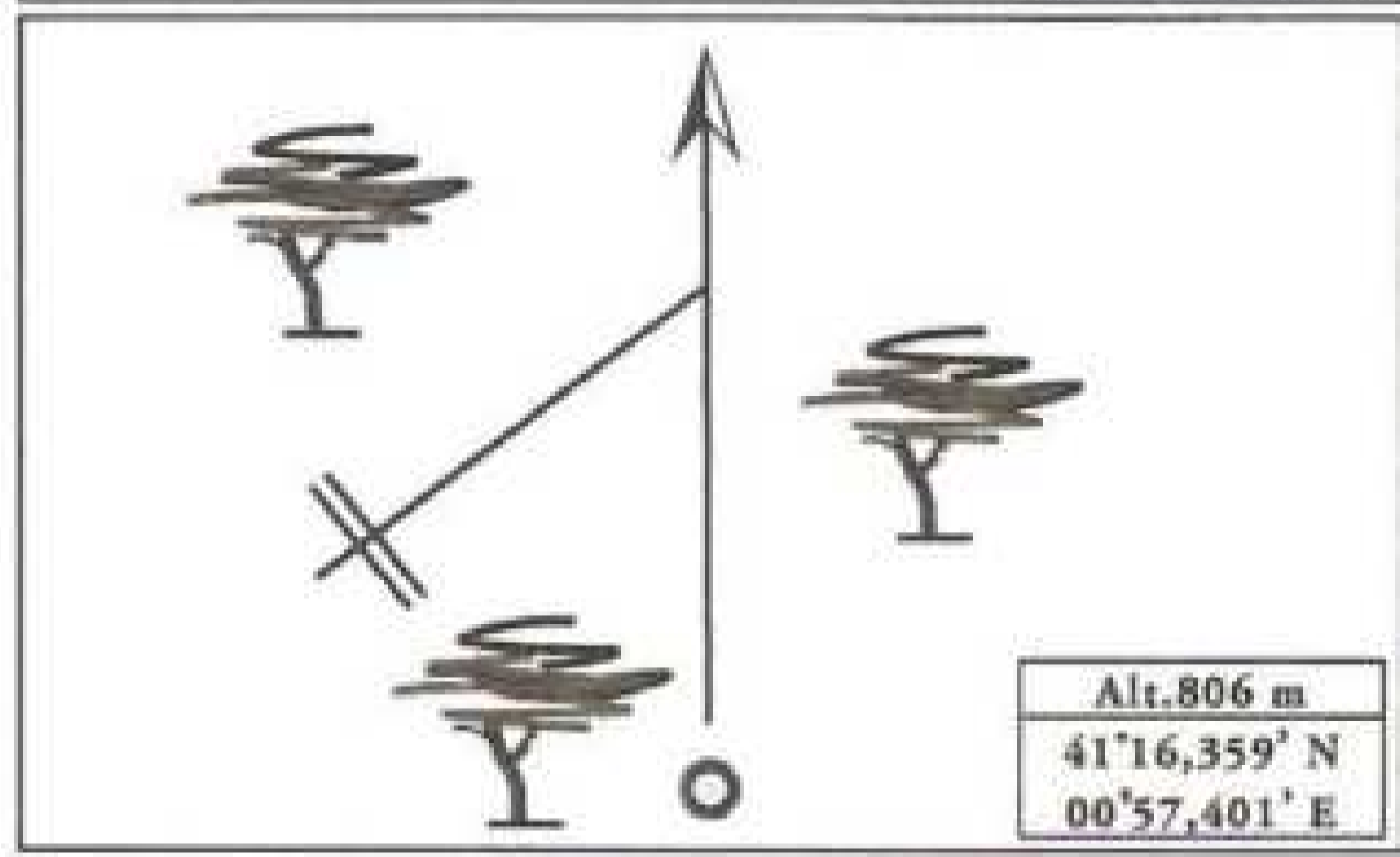
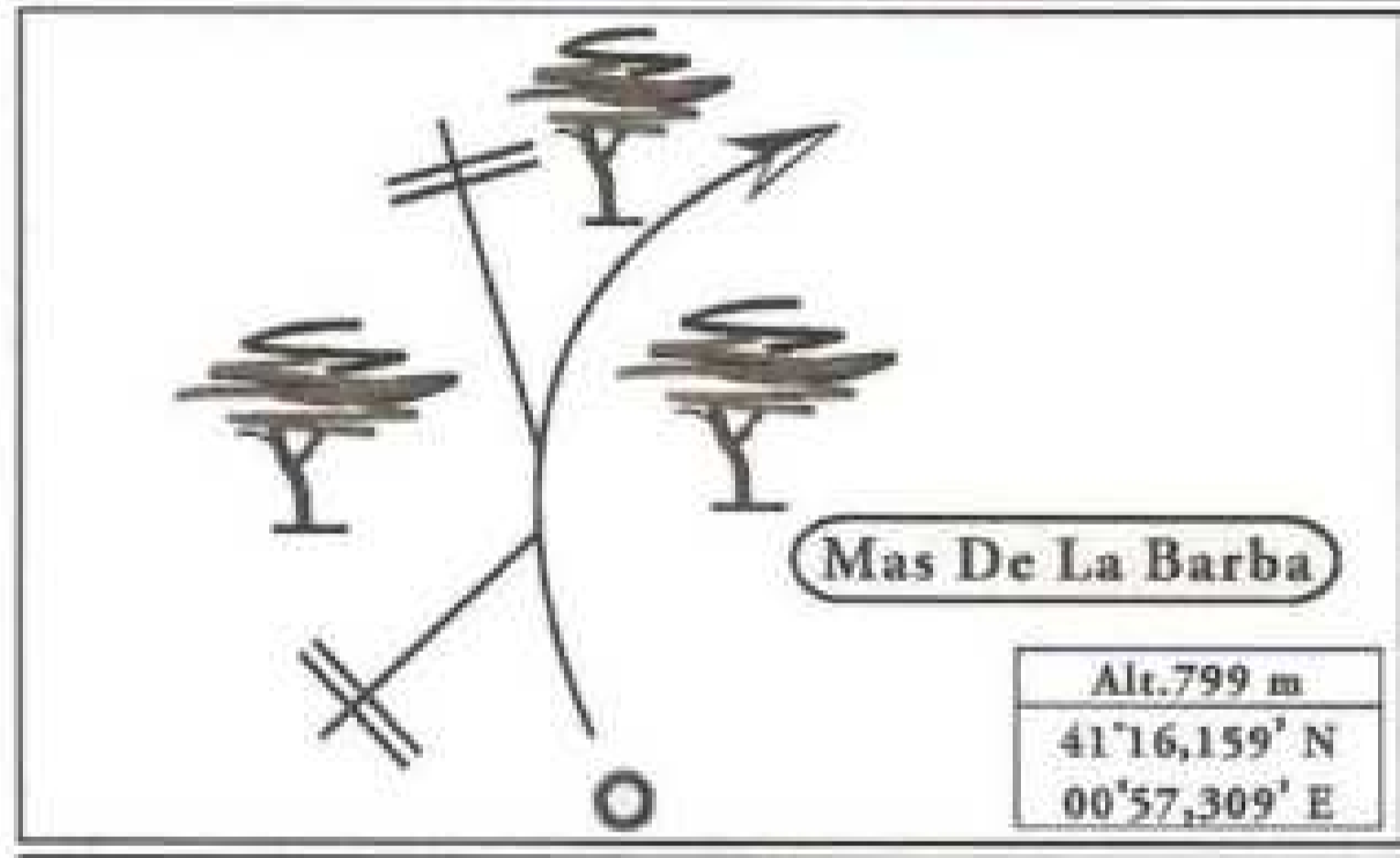
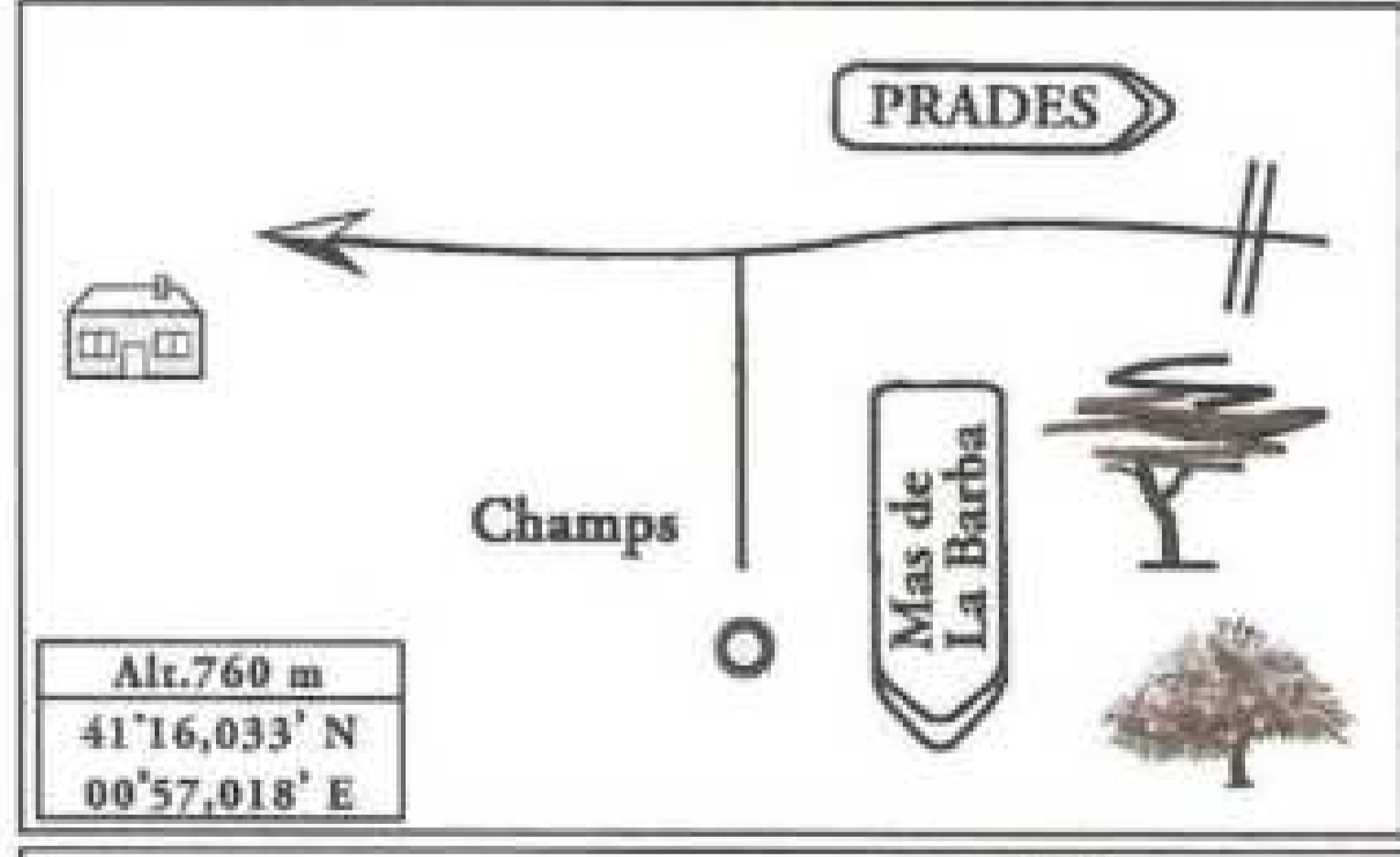
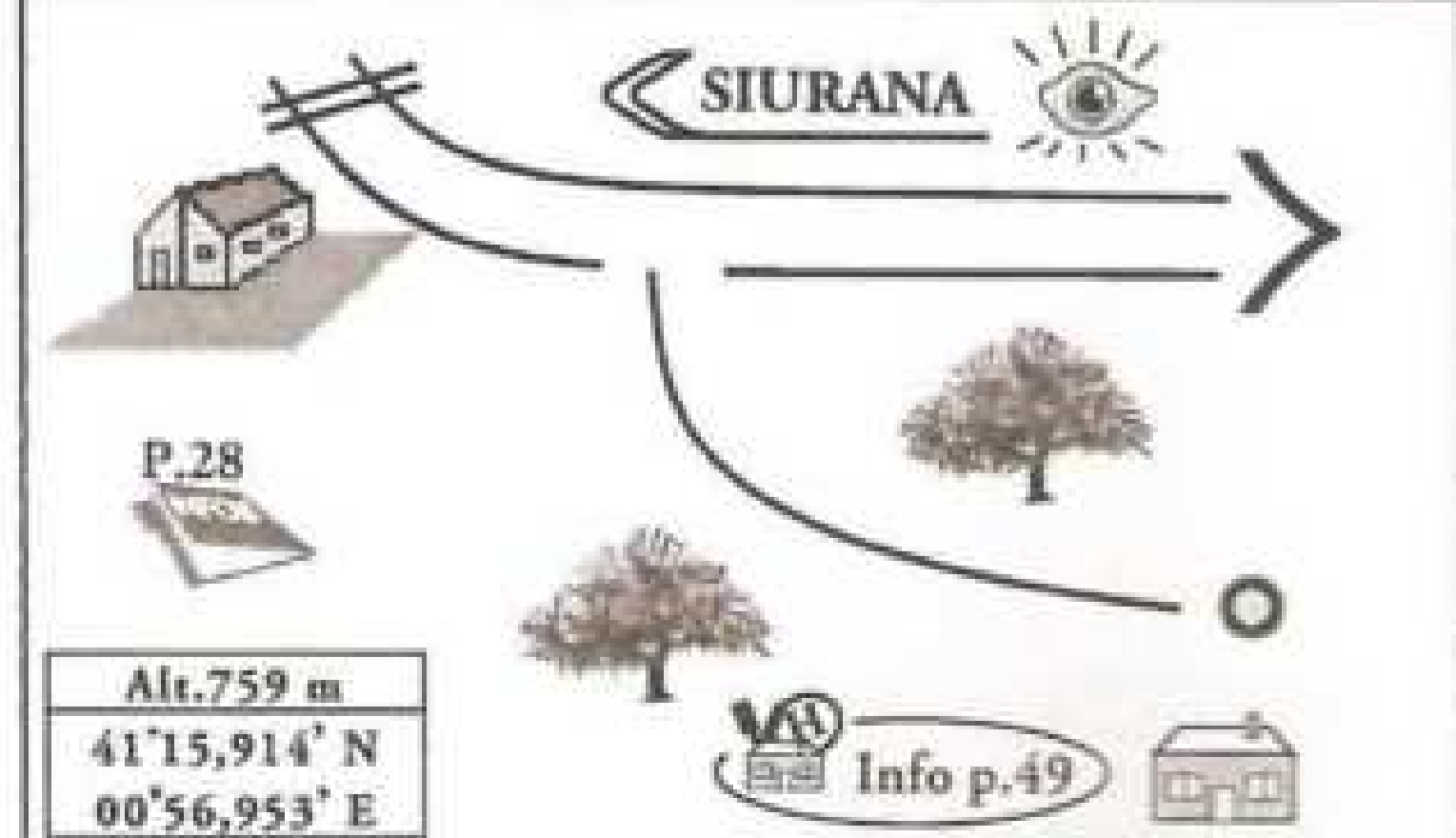
 <p><b>S.P.P.</b></p>	348
	0,76

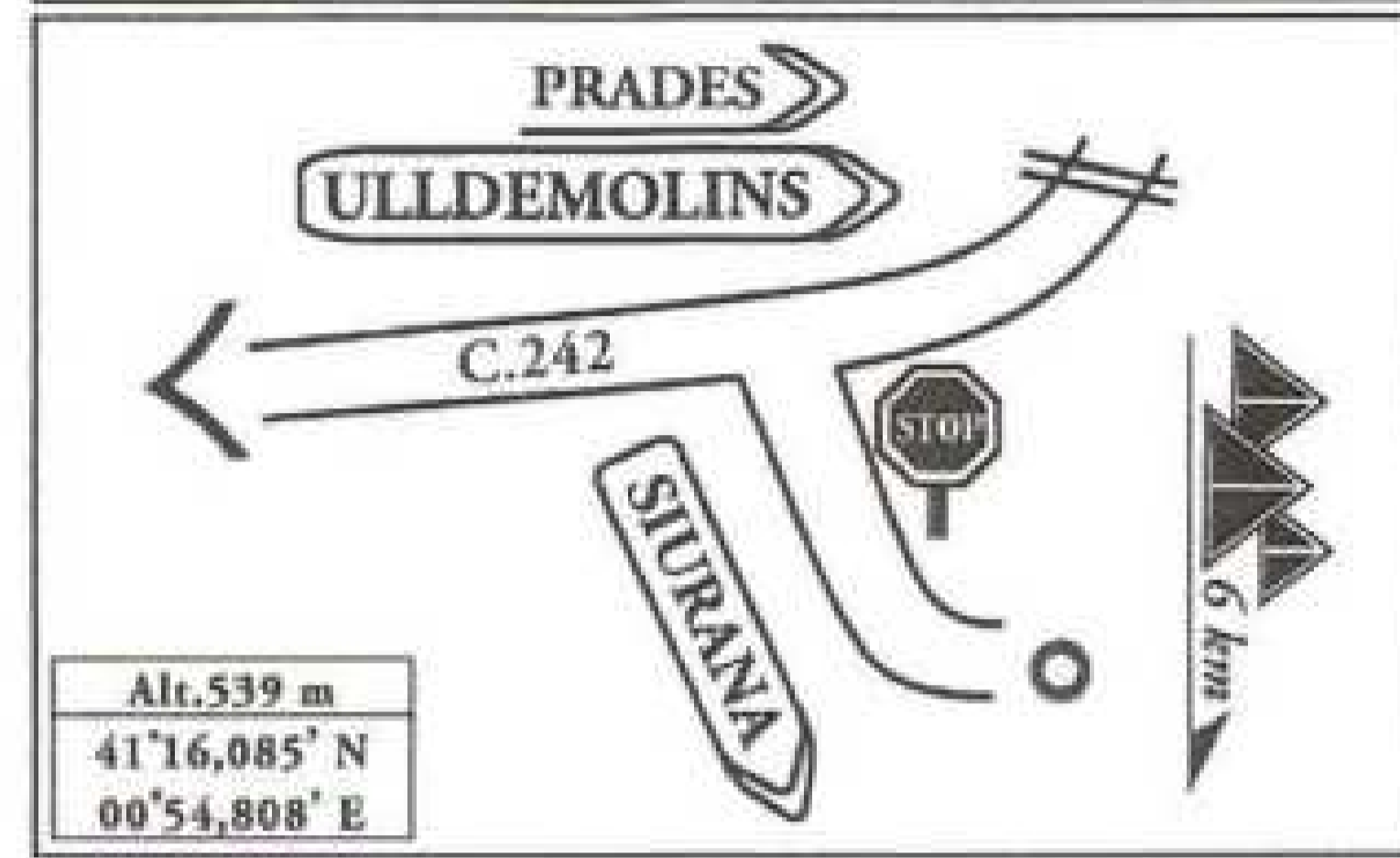
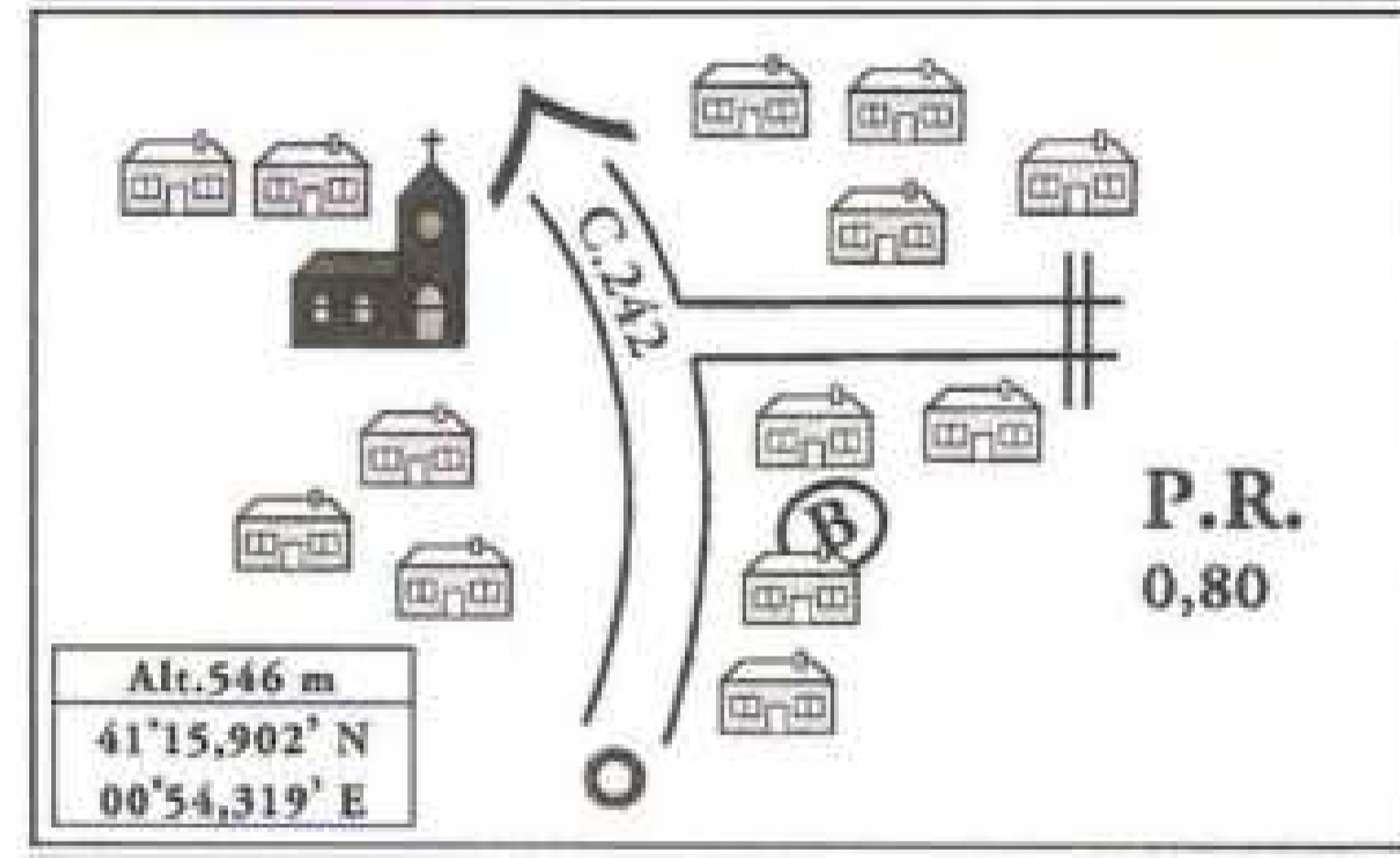
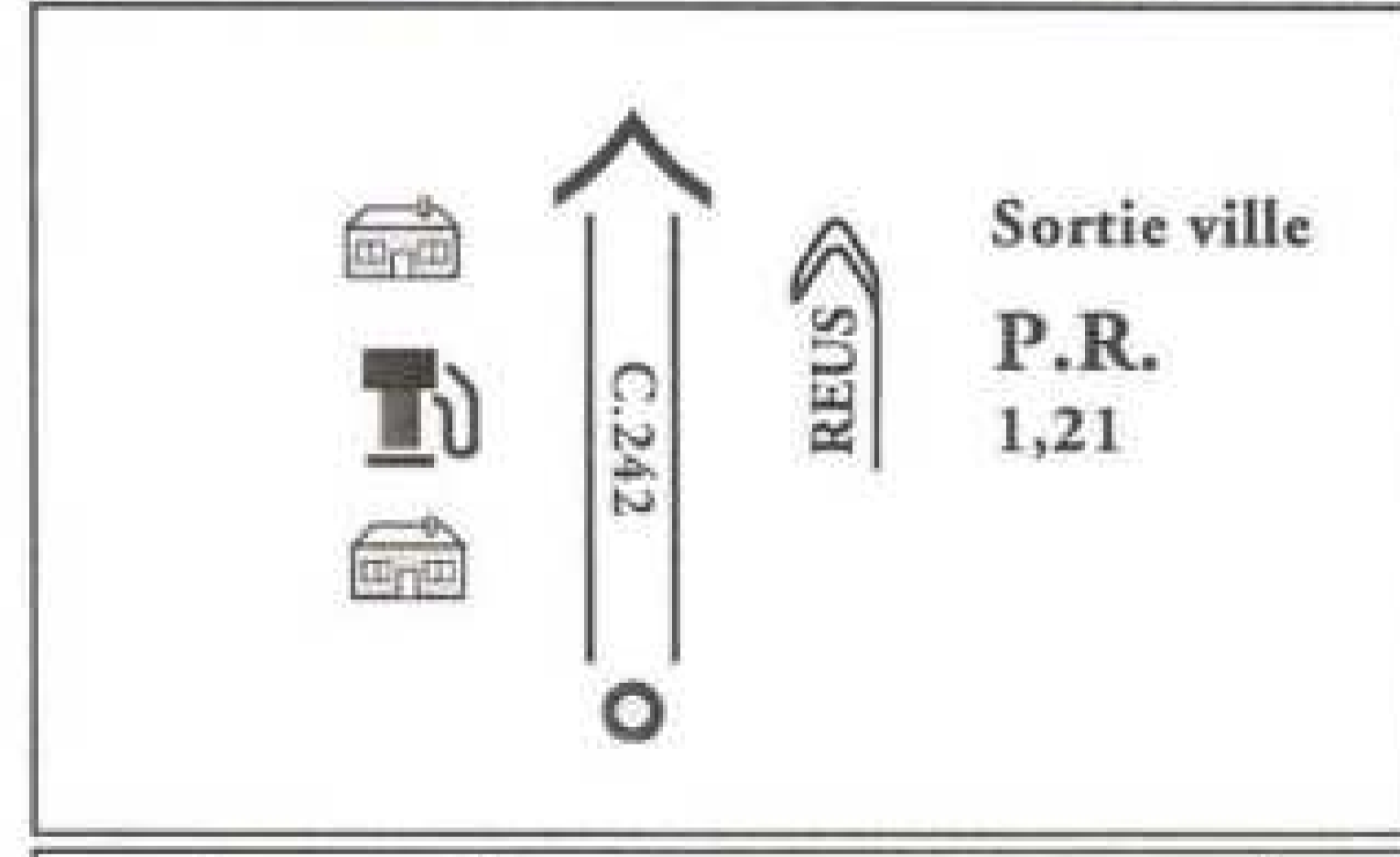
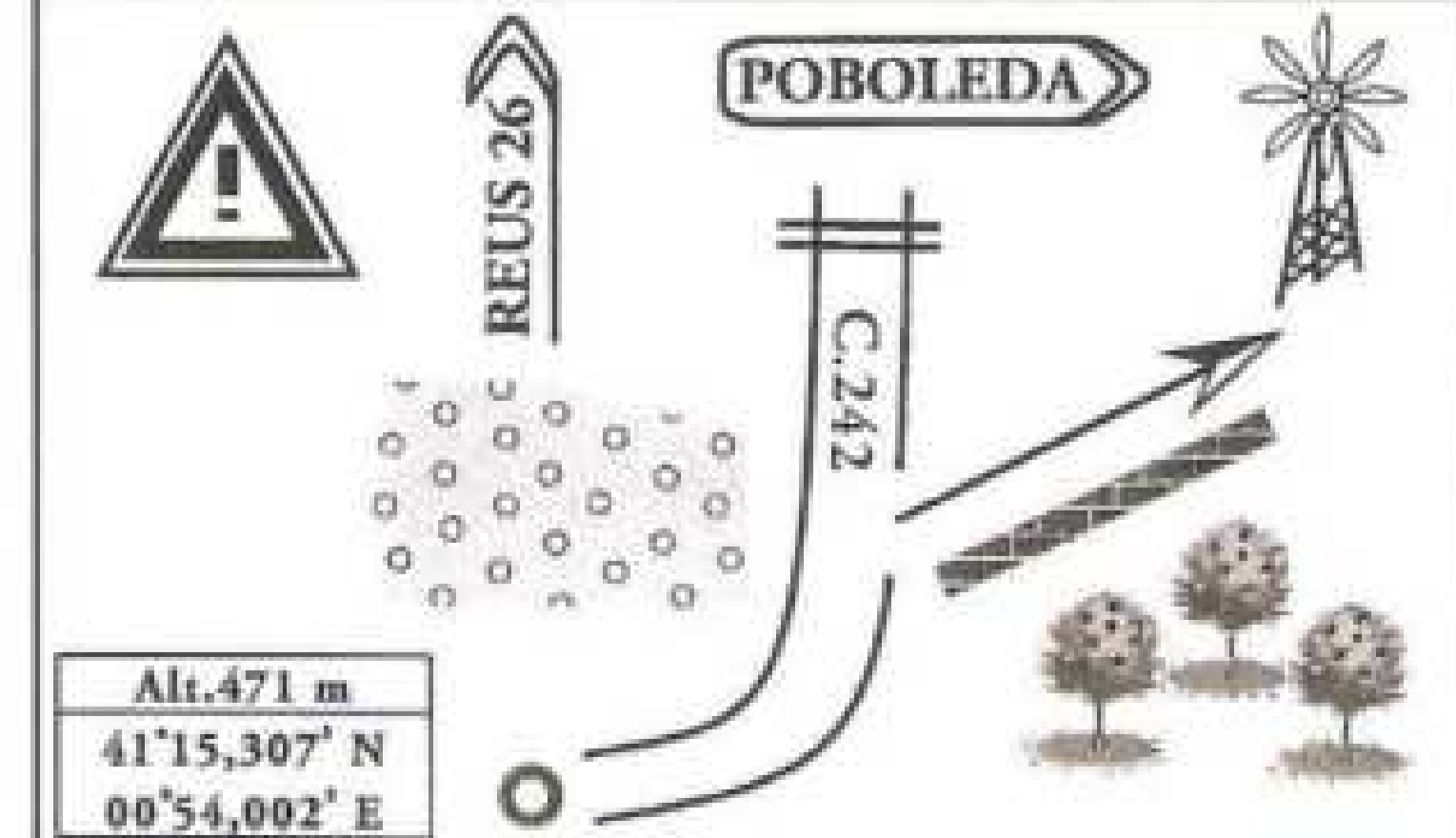
 <p>Alt. 991 m 41°17,753' N 00°58,503' E</p>	349
	0,46

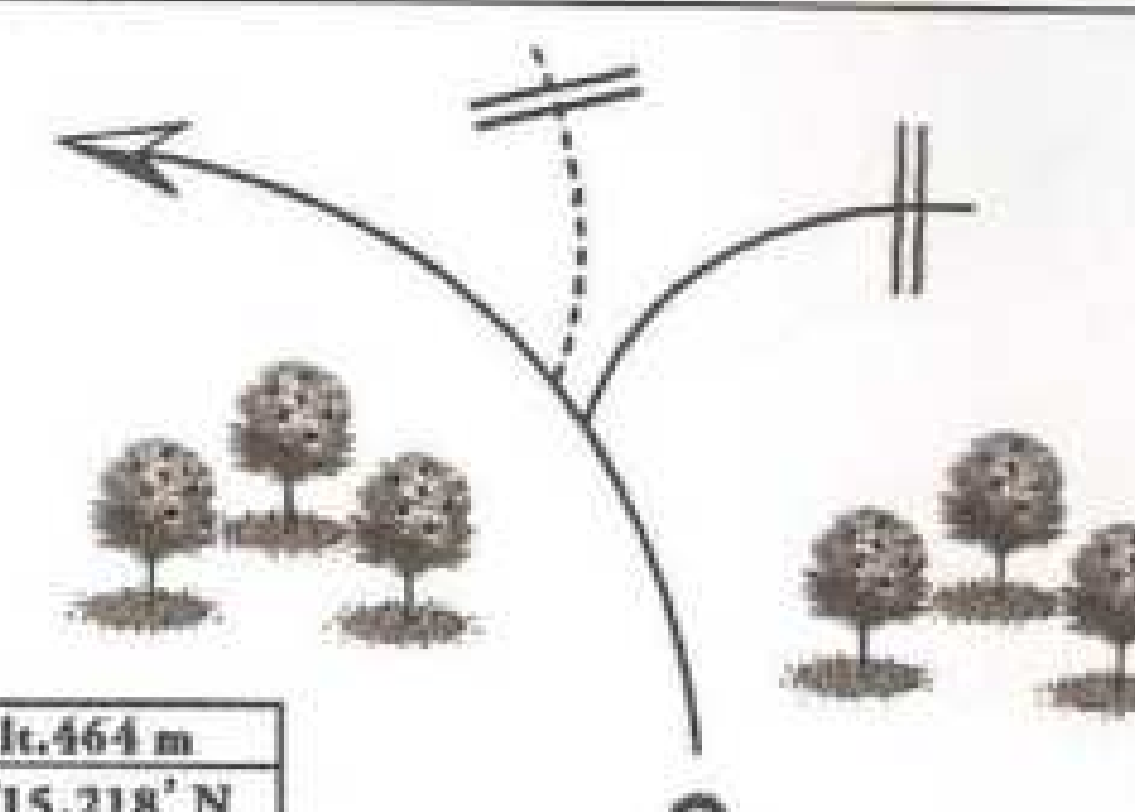
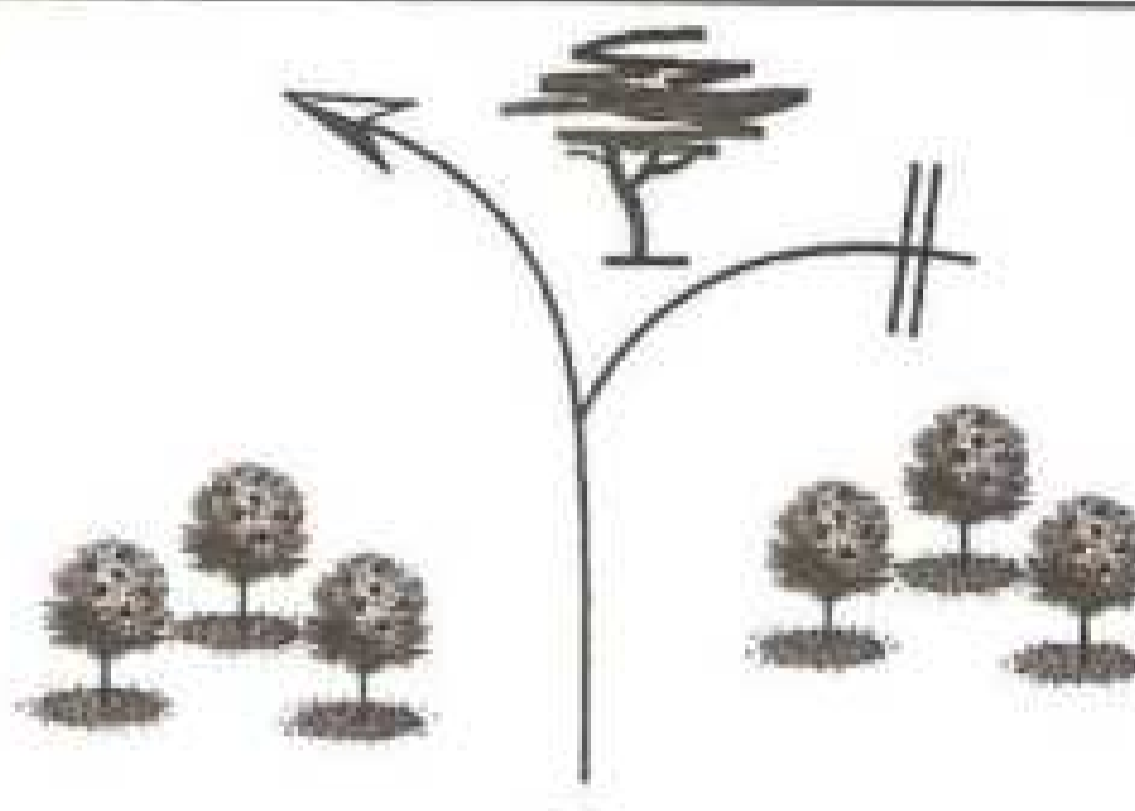
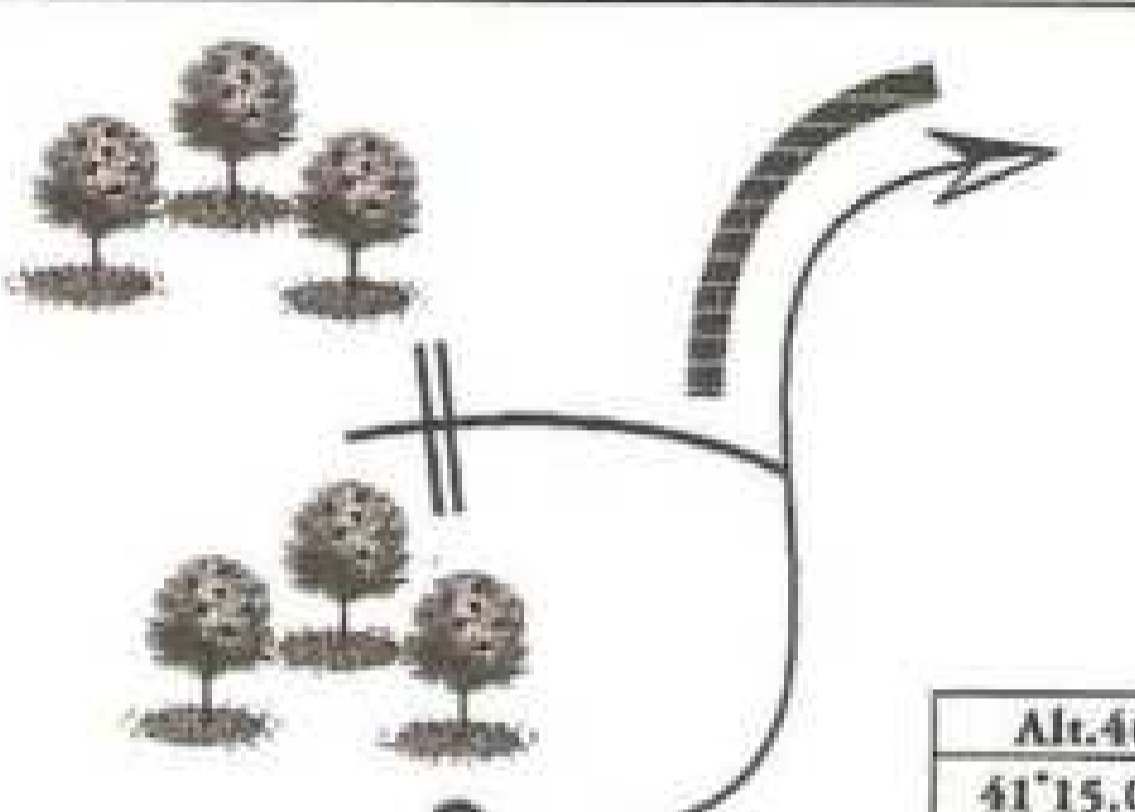
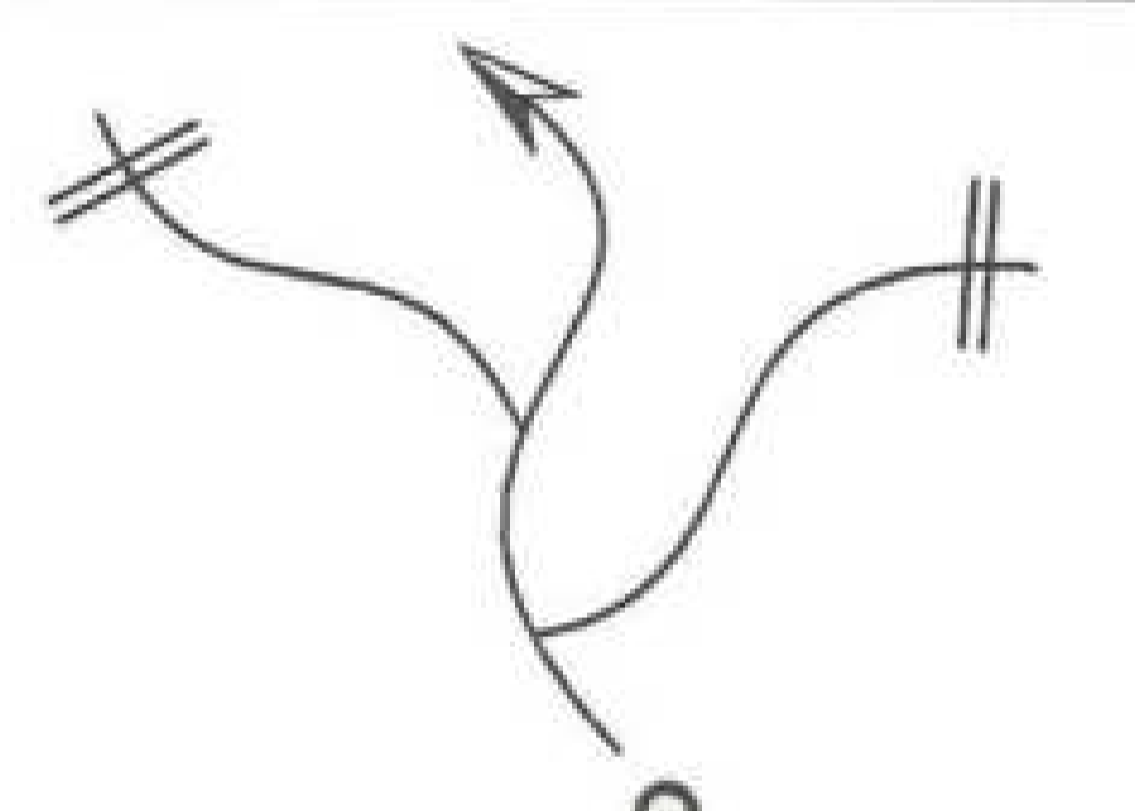
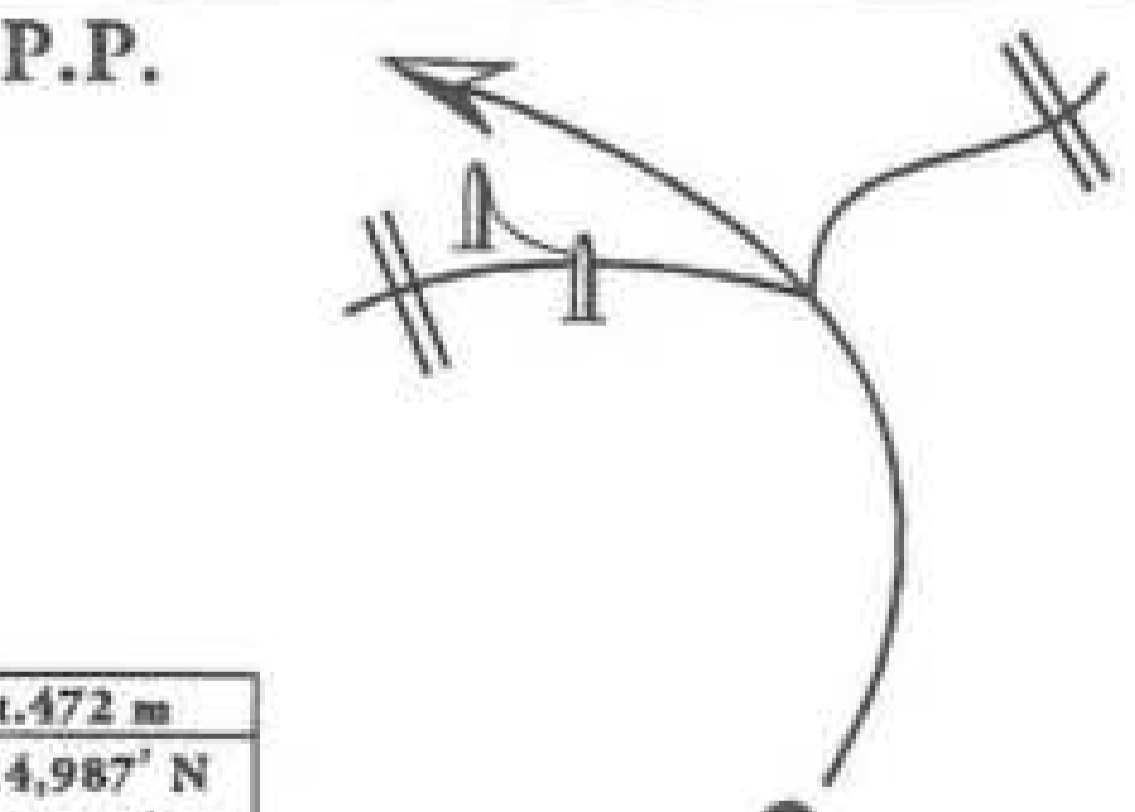

 <p><b>Masos De Laferro</b></p> <p>Alt. 996 m 41°17,730' N 00°58,422' E</p>	350
	0,12

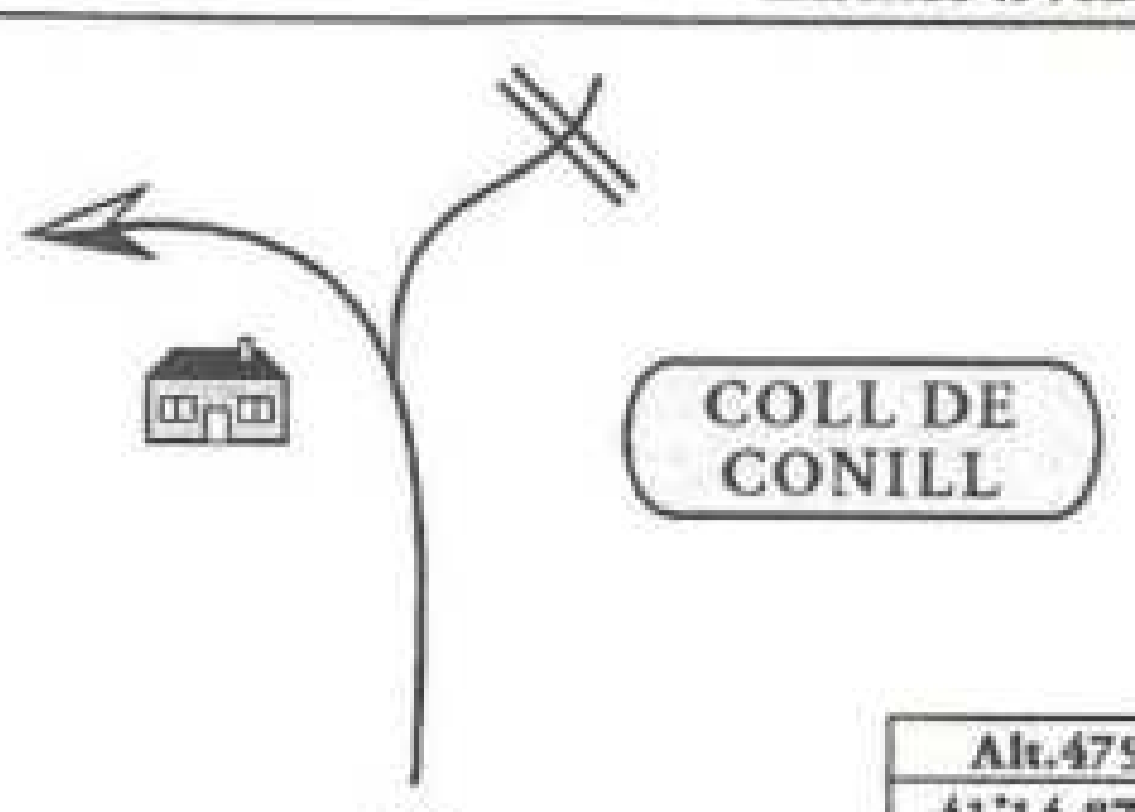

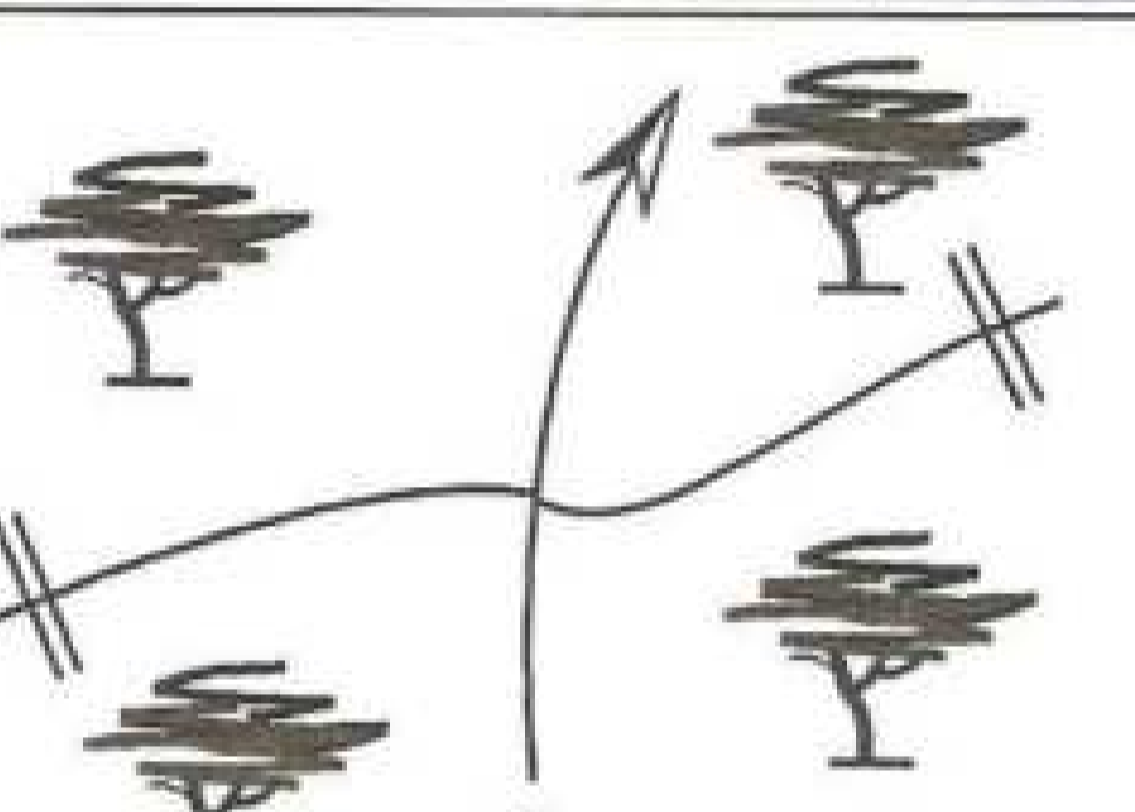
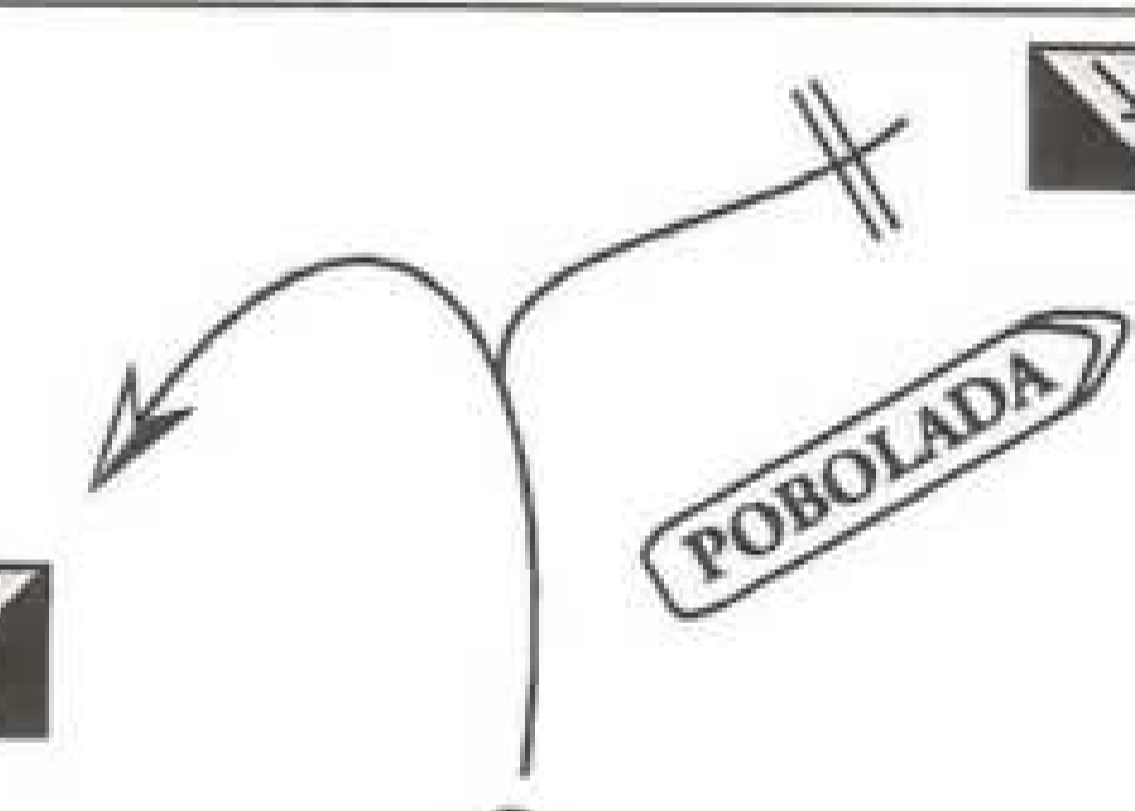
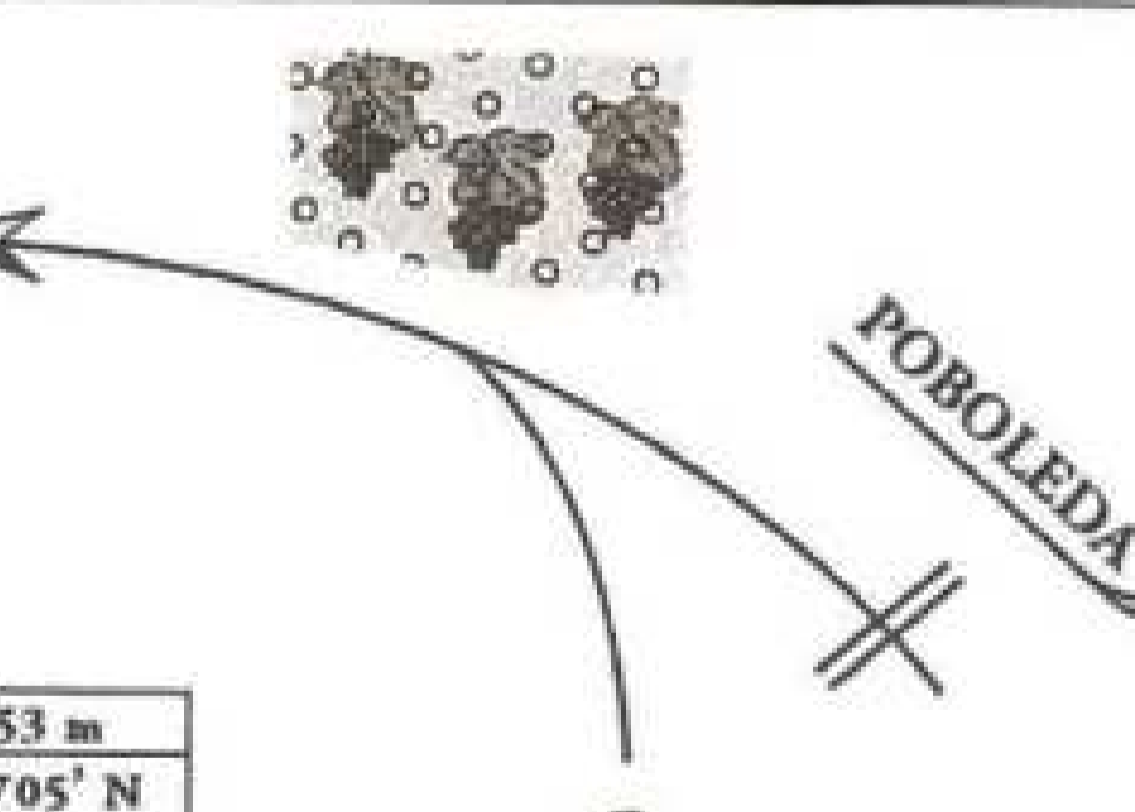
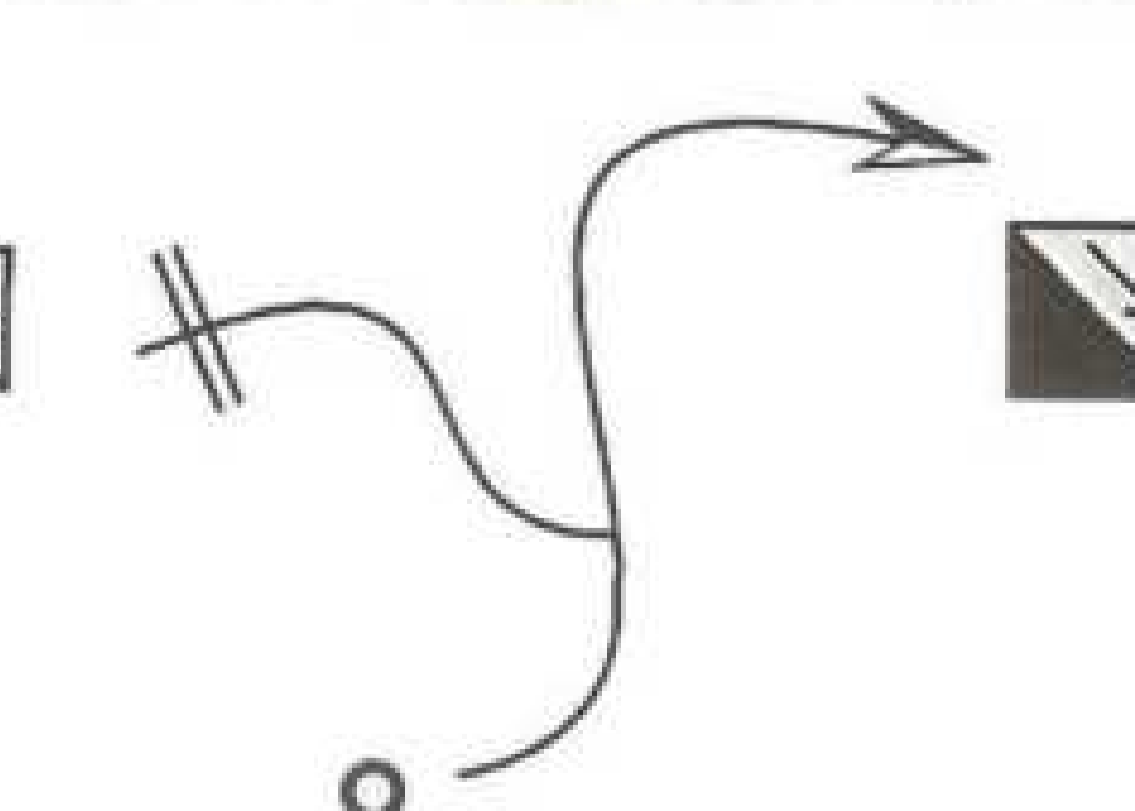
 <p>Alt. 994 m 41°17,723' N 00°58,070' E</p>	351
	0,60

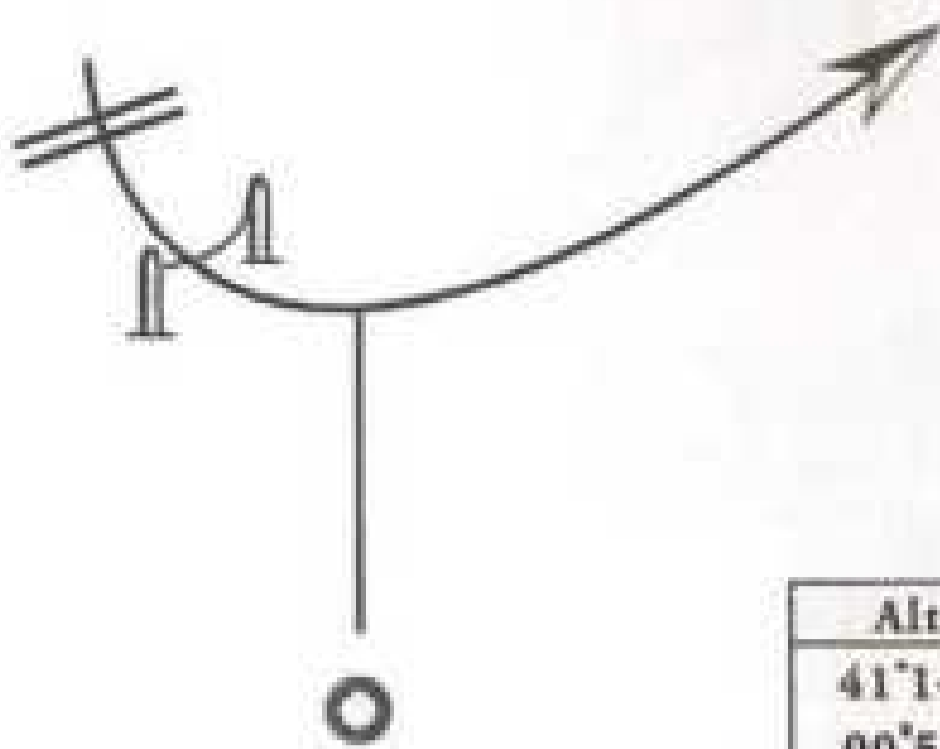
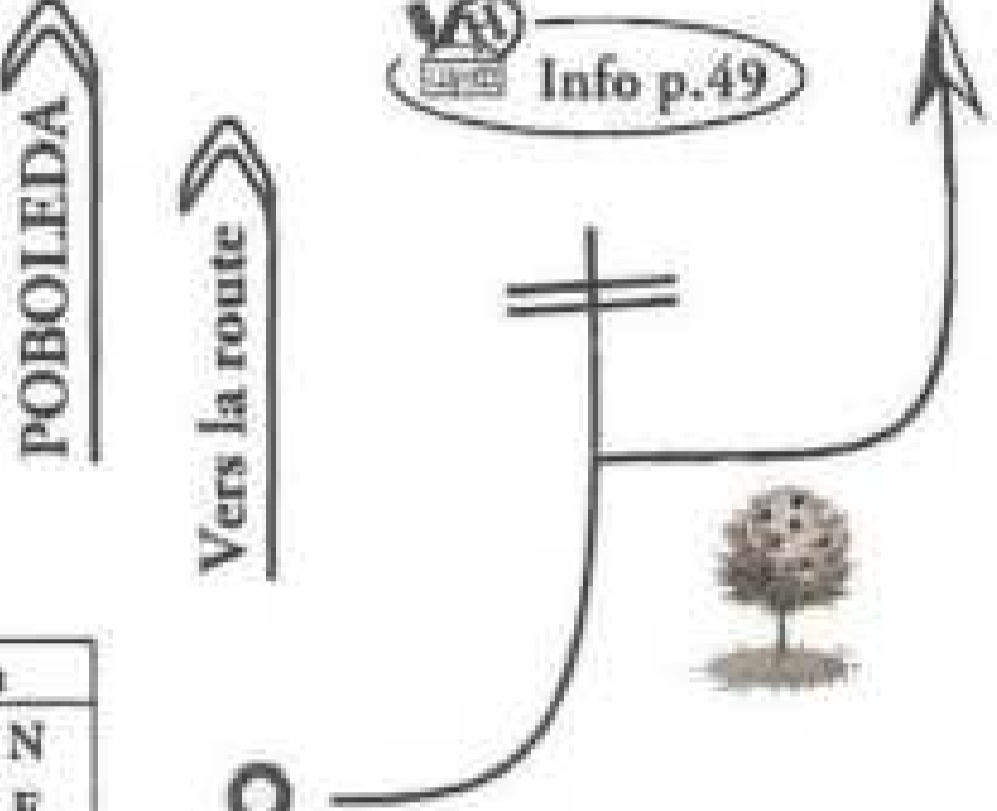
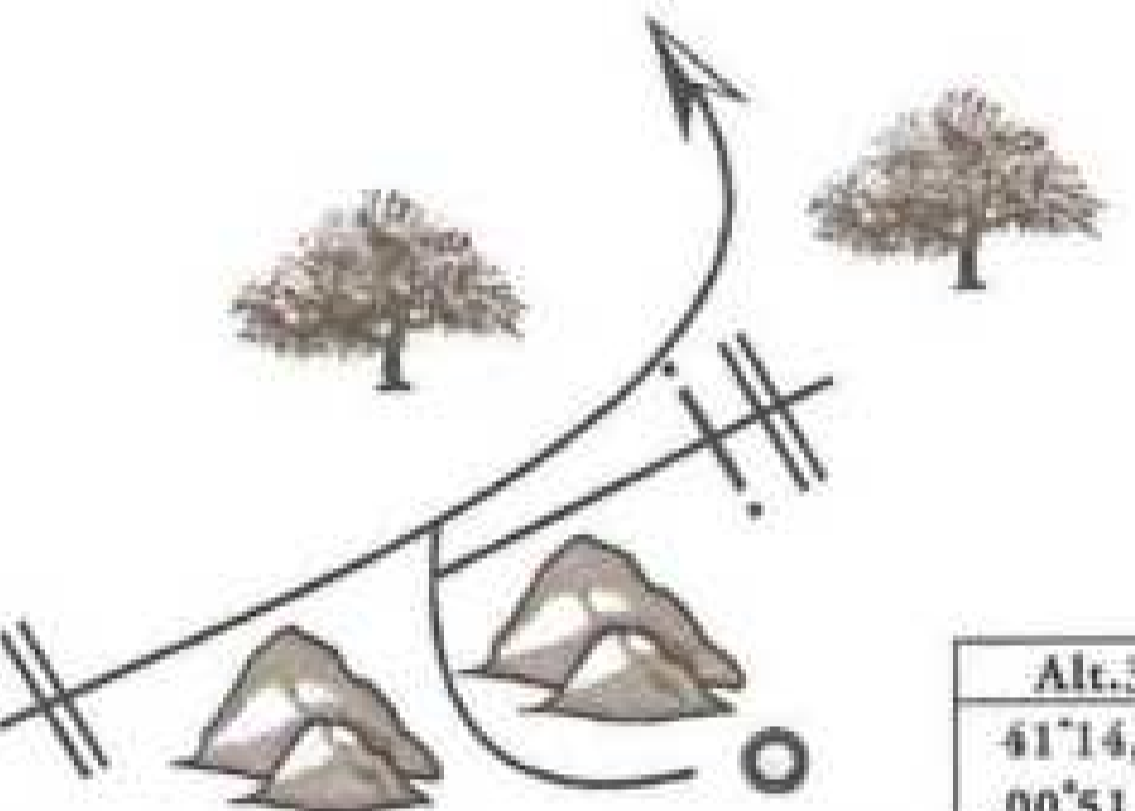
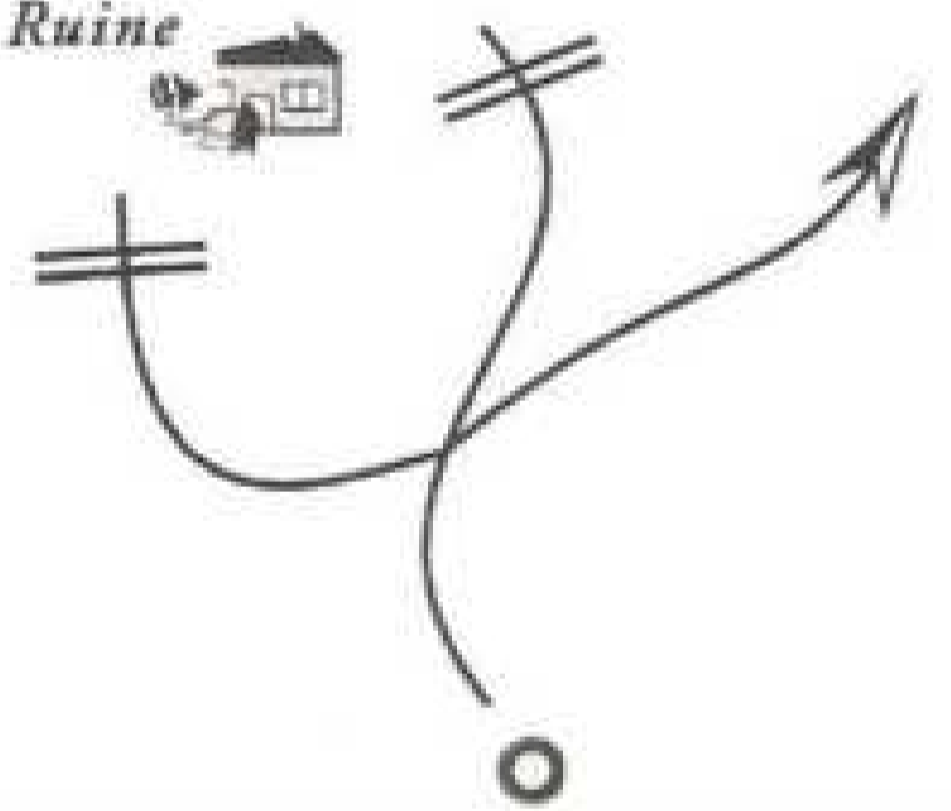
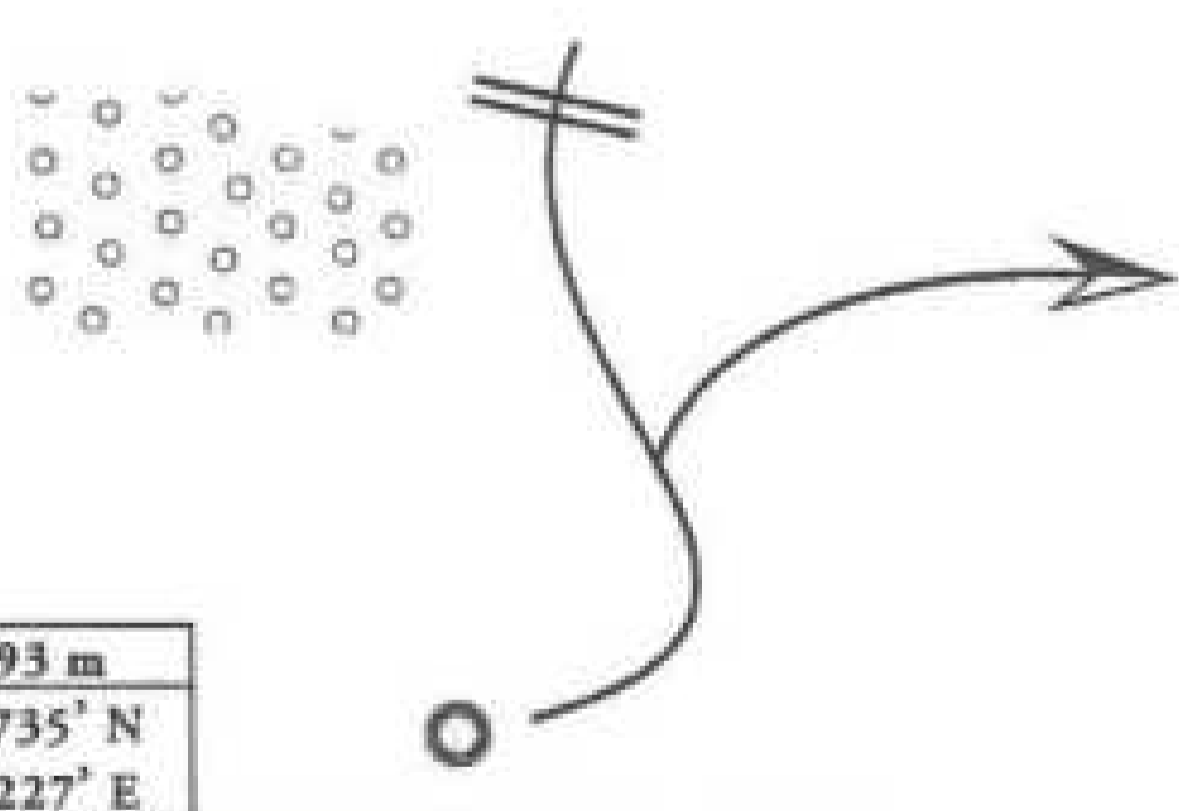
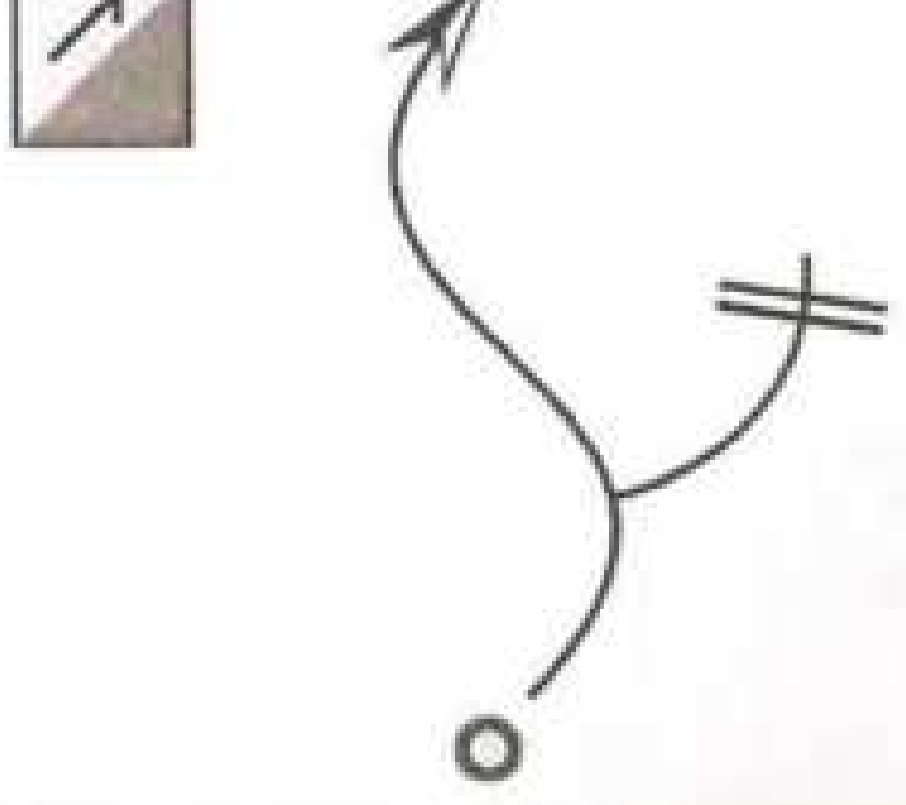
 <p><b>S.P.P.</b></p> <p>Alt. 1026 m 41°17,597' N 00°57,280' E</p>	352
	1,36

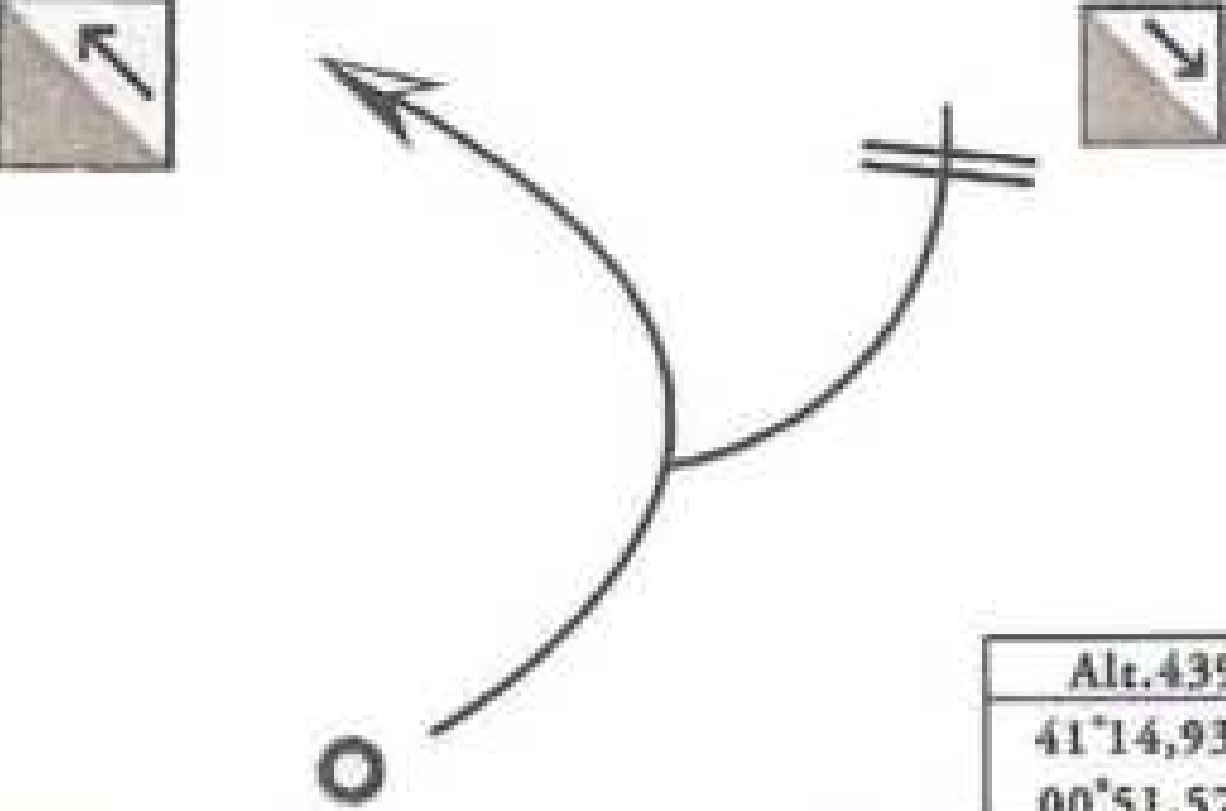


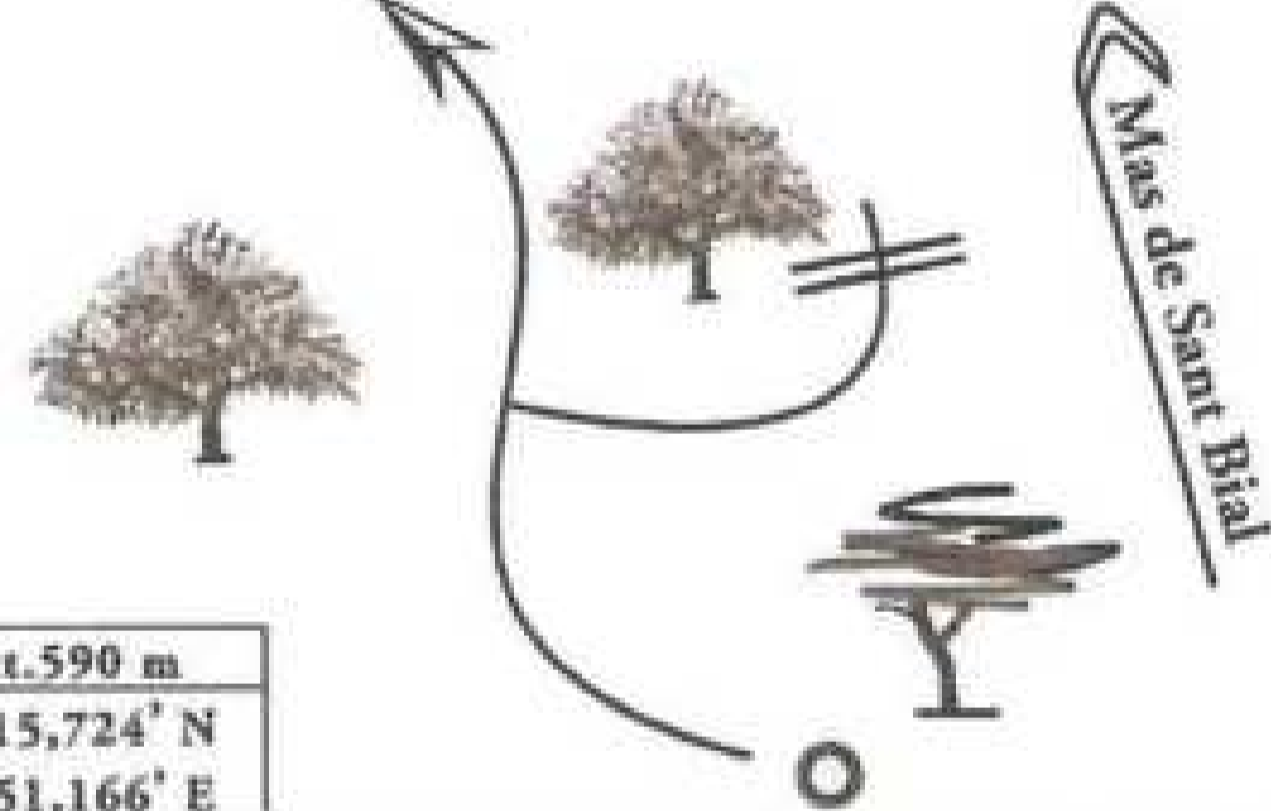
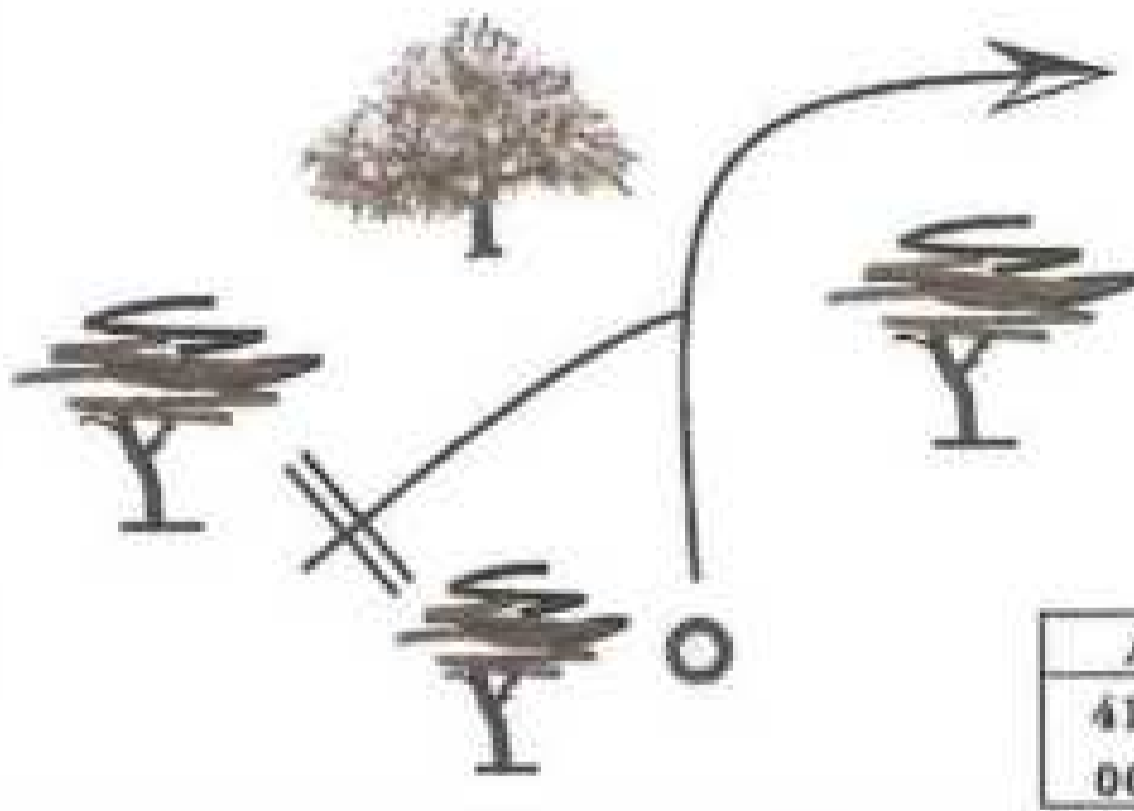
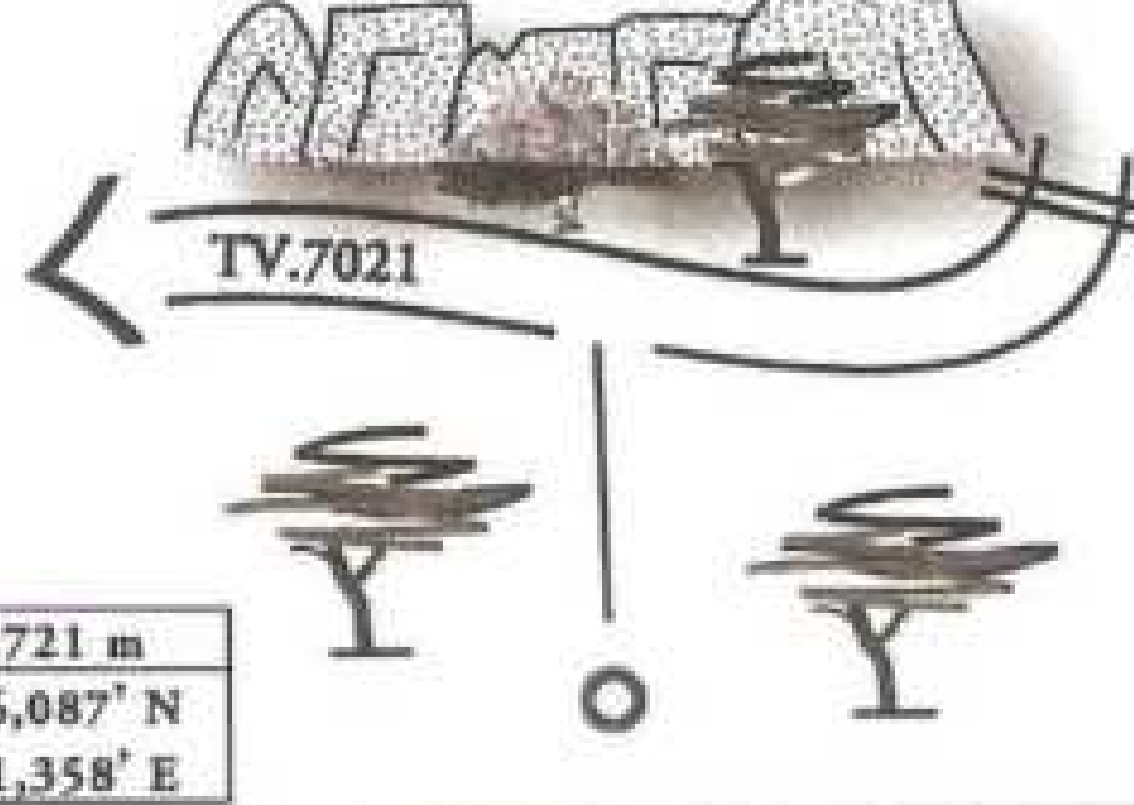
 <p>Alt. 935 m 41°16,771' N 00°56,767' E</p>	<p>2,55</p> <p>7,75</p>
 <p>Alt. 830 m 41°16,639' N 00°57,430' E</p>	<p>1,60</p> <p>9,35</p>
 <p>Alt. 806 m 41°16,359' N 00°57,401' E</p>	<p>0,56</p> <p>9,91</p>
 <p>Alt. 799 m 41°16,159' N 00°57,309' E</p>	<p>0,41</p> <p>10,32</p>
 <p>Alt. 760 m 41°16,033' N 00°57,018' E</p>	<p>0,49</p> <p>10,81</p>
 <p>Alt. 759 m 41°15,914' N 00°56,953' E</p>	<p>0,25</p> <p>11,06</p>

<p>S.R.P.</p>	<p>-</p>
 <p>Alt. 539 m 41°16,085' N 00°54,808' E</p>	<p>6,06</p> <p>- 0 -</p> <p>17,12</p> <p>- 0 -</p>
<p>S.R.P. T.D.</p> <p>CORNUDELLA DE MONTSANT</p> <p>Traverser le village par la rue principale, direction REUS.</p> <p>Info p.49</p>	<p>-</p>
 <p>Alt. 546 m 41°15,902' N 00°54,319' E</p>	<p>-</p>
 <p>Alt. 546 m 41°15,902' N 00°54,319' E</p>	<p>-</p>
 <p>Alt. 471 m 41°15,307' N 00°54,002' E</p>	<p>2,15</p> <p>2,15</p>

 <p>Alt. 464 m 41°15,218' N 00°53,766' E</p>	<p>365</p> <p>0,40</p> <p>2,55</p>
	<p>366</p> <p>0,15</p> <p>2,70</p>
 <p>Alt. 467 m 41°15,086' N 00°53,584' E</p>	<p>367</p> <p>0,22</p> <p>2,92</p>
	<p>368</p> <p>0,29</p> <p>3,21</p>
<p>S.P.P.</p>  <p>Alt. 472 m 41°14,987' N 00°52,775' E</p>	<p>369</p> <p>1,01</p> <p>4,22</p>
<p>S.P.P.</p>  <p>Alt. 480 m 41°14,813' N 00°52,277' E</p>	<p>370</p> <p>0,85</p> <p>5,07</p>

 <p>COLL DE CONILL</p> <p>Alt. 479 m 41°14,874' N 00°52,076' E</p>	<p>371</p> <p>0,35</p> <p>5,42</p>
 <p>S.P.P. P.P. 0,37</p> <p>Alt. 502 m 41°14,745' N 00°52,001' E</p>	<p>372</p> <p>-</p> <p>-</p>
	<p>373</p> <p>0,42</p> <p>5,84</p>
 <p>POBOLADA</p>	<p>374</p> <p>0,46</p> <p>6,30</p>
 <p>POBOLEDA</p> <p>Alt. 453 m 41°14,705' N 00°51,772' E</p>	<p>375</p> <p>0,05</p> <p>6,35</p>
	<p>376</p> <p>0,26</p> <p>6,61</p>

 <div data-bbox="661 473 846 561"> <p>Alt. 386 m 41°14,525' N 00°51,550' E</p> </div>	<p>377</p> <p>0,65</p> <p>7,26</p>
 <div data-bbox="165 914 351 1002"> <p>Alt. 371 m 41°14,504' N 00°51,451' E</p> </div>	<p>378</p> <p>0,16</p> <p>7,42</p>
 <div data-bbox="670 1355 846 1443"> <p>Alt. 389 m 41°14,536' N 00°51,232' E</p> </div>	<p>379</p> <p>0,38</p> <p>7,80</p>
	<p>380</p> <p>0,05</p> <p>7,85</p>
 <div data-bbox="165 2222 351 2310"> <p>Alt. 393 m 41°14,735' N 00°51,227' E</p> </div>	<p>381</p> <p>0,34</p> <p>8,19</p>
	<p>382</p> <p>0,20</p> <p>8,39</p>

 <div data-bbox="1598 473 1783 561"> <p>Alt. 439 m 41°14,936' N 00°51,574' E</p> </div>	<p>383</p> <p>0,51</p> <p>8,90</p>
 <div data-bbox="1102 914 1287 1002"> <p>Alt. 452 m 41°15,128' N 00°51,734' E</p> </div>	<p>384</p> <p>0,45</p> <p>9,35</p>
 <p>S.P.P.</p> <p>À environ 90m, sur la gauche, une piscine semi naturelle.</p>	<p>384B</p> <p>-</p> <p>-</p>
 <div data-bbox="1102 1781 1287 1869"> <p>Alt. 590 m 41°15,724' N 00°51,166' E</p> </div>	<p>385</p> <p>2,37</p> <p>11,72</p>
 <div data-bbox="1598 2222 1783 2310"> <p>Alt. 625 m 41°15,865' N 00°51,268' E</p> </div>	<p>386</p> <p>0,38</p> <p>12,10</p>
 <div data-bbox="1102 2663 1287 2751"> <p>Alt. 721 m 41°16,087' N 00°51,358' E</p> </div>	<p>387</p> <p>0,96</p> <p>13,06</p>

<p>Alt. 745 m 41°16,046' N 00°50,694' E</p>	<p>388</p> <p>1,07</p> <p>14,13</p>
---	-------------------------------------

<p><b>S.P.R.P.</b></p> <p>T.D. dans le village.</p>	<p>389</p> <p>-</p> <p>-</p>
---	------------------------------

<p>Alt. 745 m 41°15,848' N 00°50,466' E</p>	<p>390</p> <p>0,55 - 0 -</p> <p>14,68 - 0 -</p>
---	---

<p>Accès restreint Fermée si risque d'incendie</p> <p>À 30 m, prendre à droite la piste cimentée.</p> <p>Cami d'Escaladei</p>	<p>391</p> <p>0,08</p> <p>0,08</p>
---	------------------------------------

<p></p> <p><b>PARC NATUREL DU MONTSANT</b></p>	<p>392</p> <p>-</p> <p>-</p>
--	------------------------------

<p>Fin de la piste cimentée.</p> <p>P.P. 0,35</p>	<p>393</p> <p>-</p> <p>-</p>
---	------------------------------

	<p>394</p> <p>0,50</p> <p>0,58</p>
--	------------------------------------

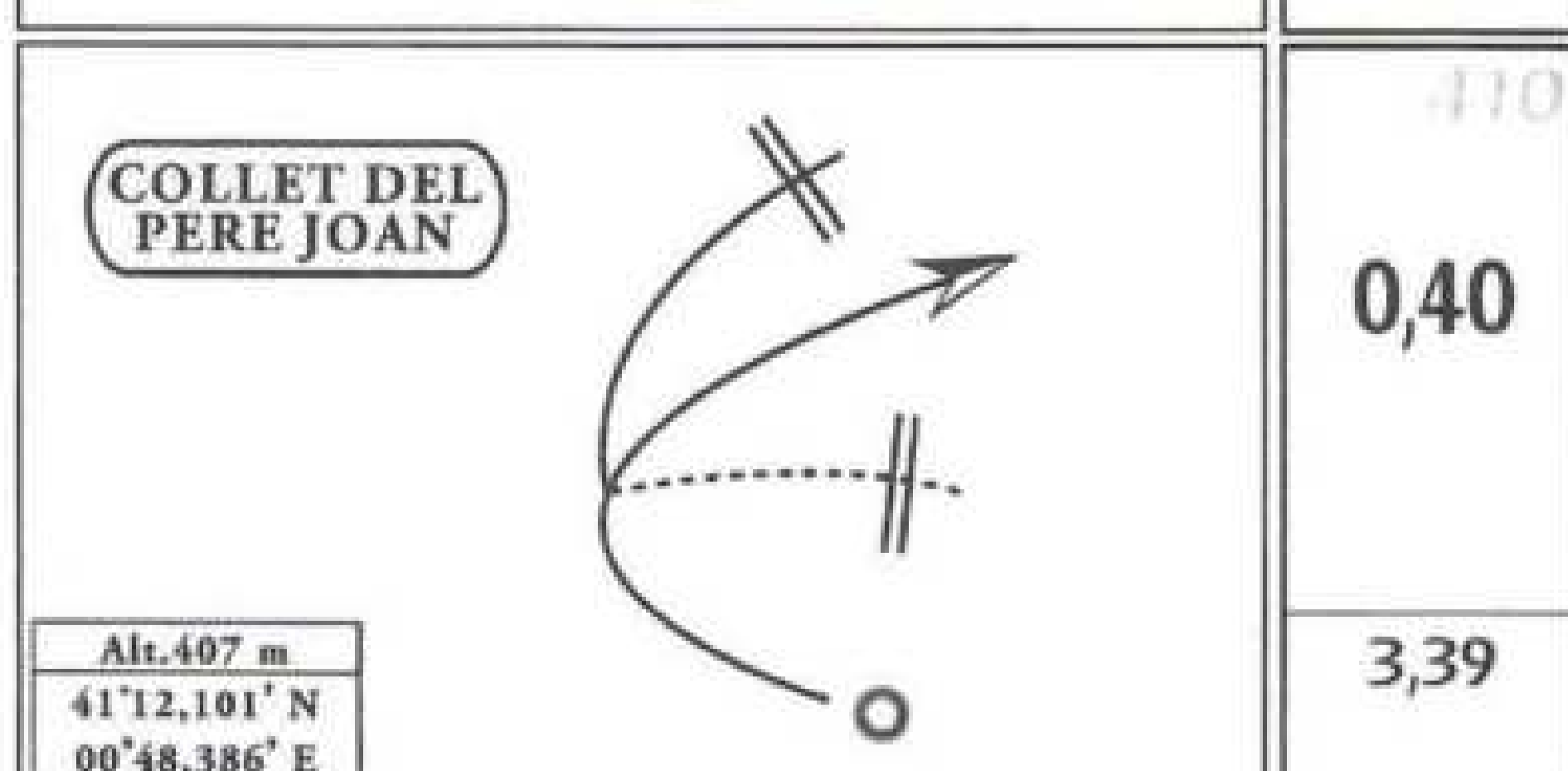
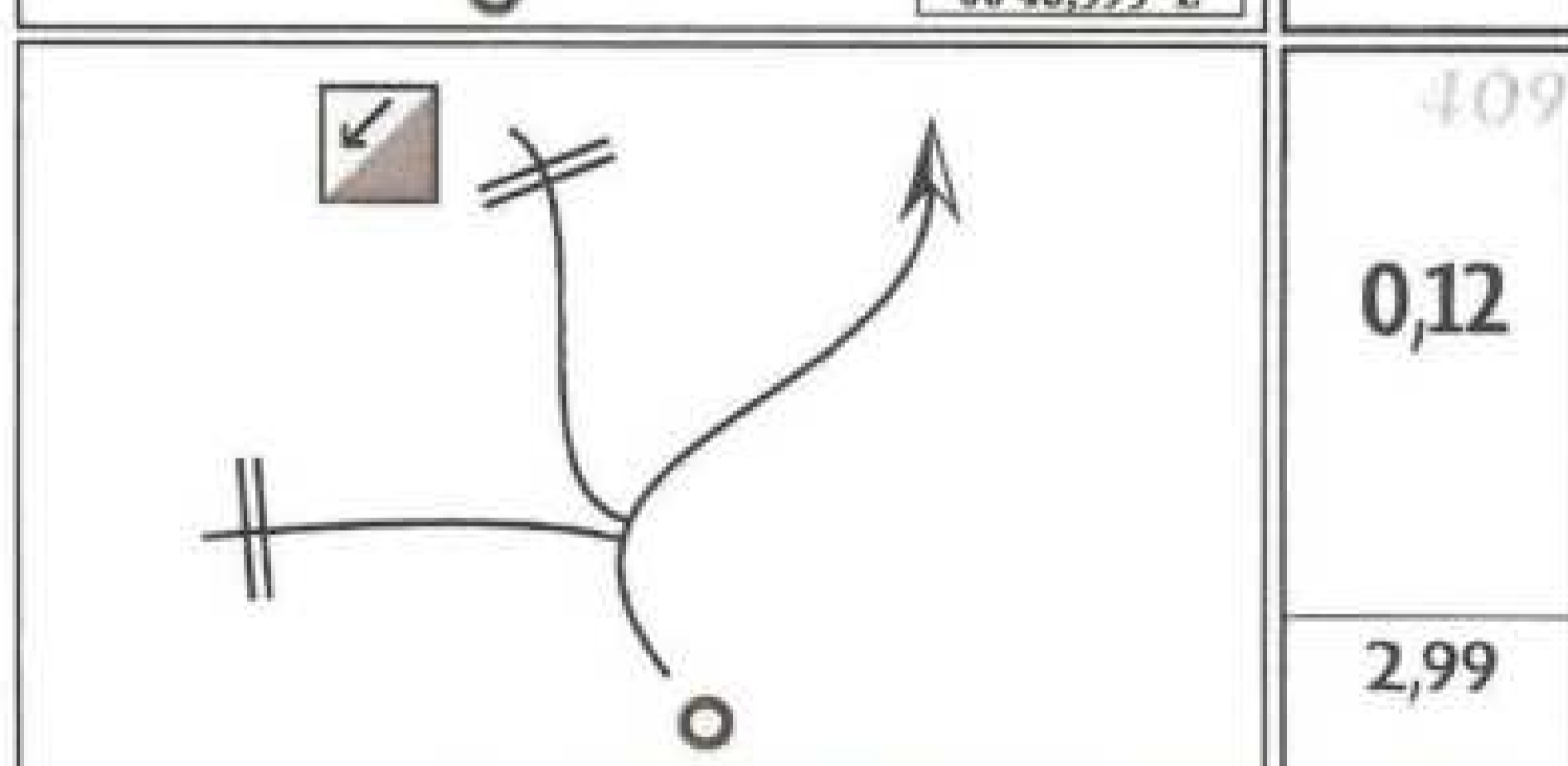
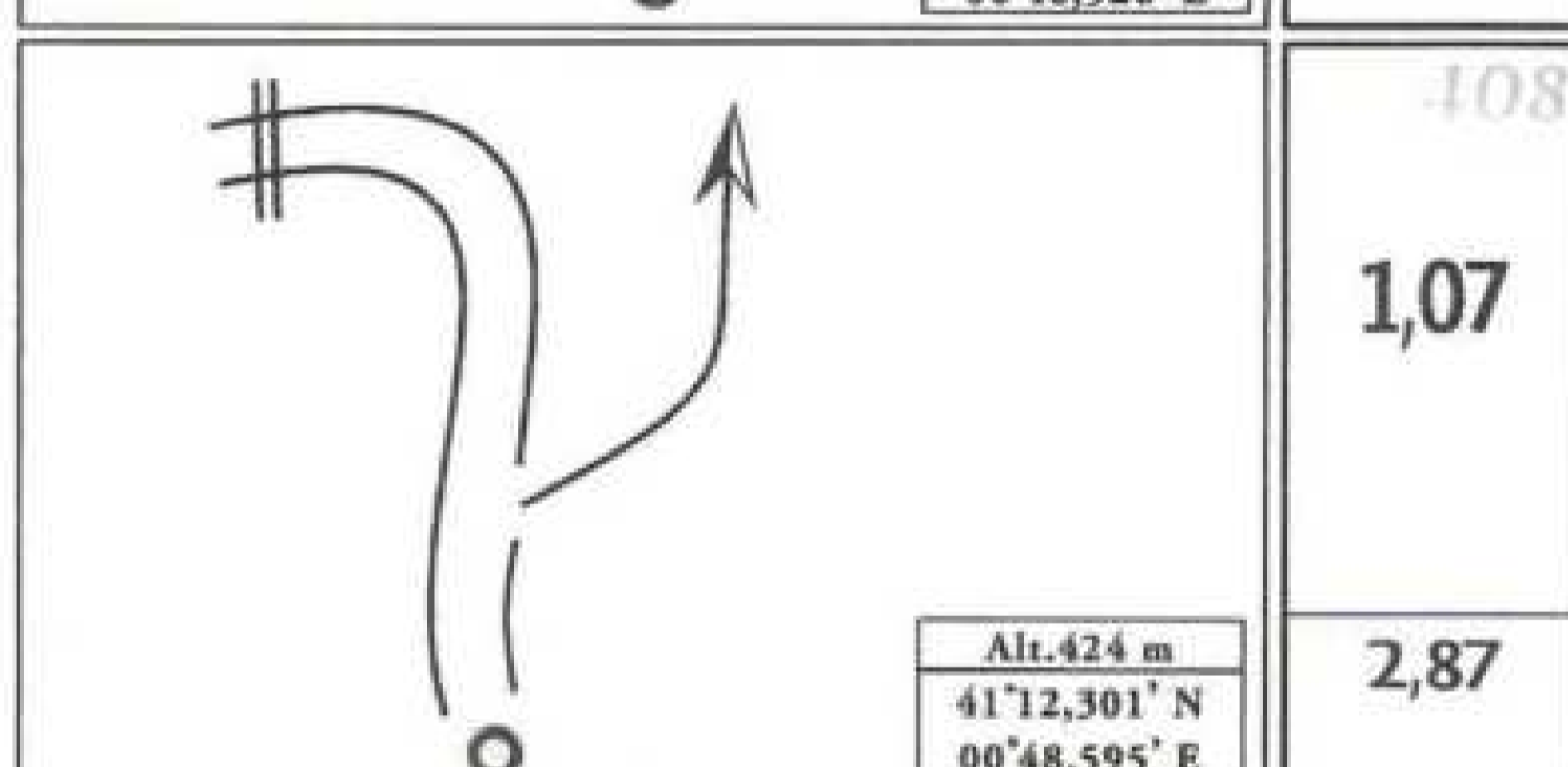
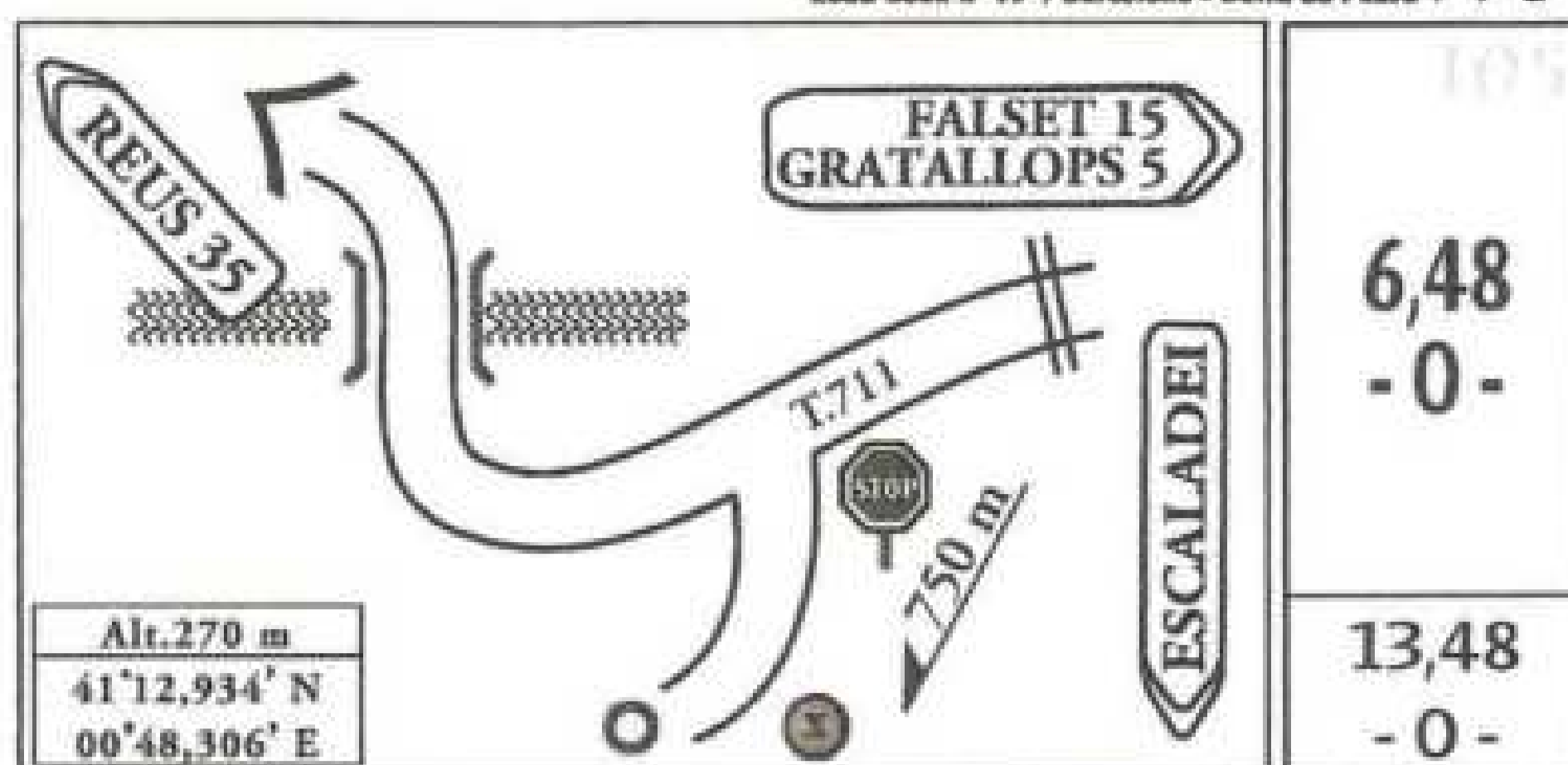
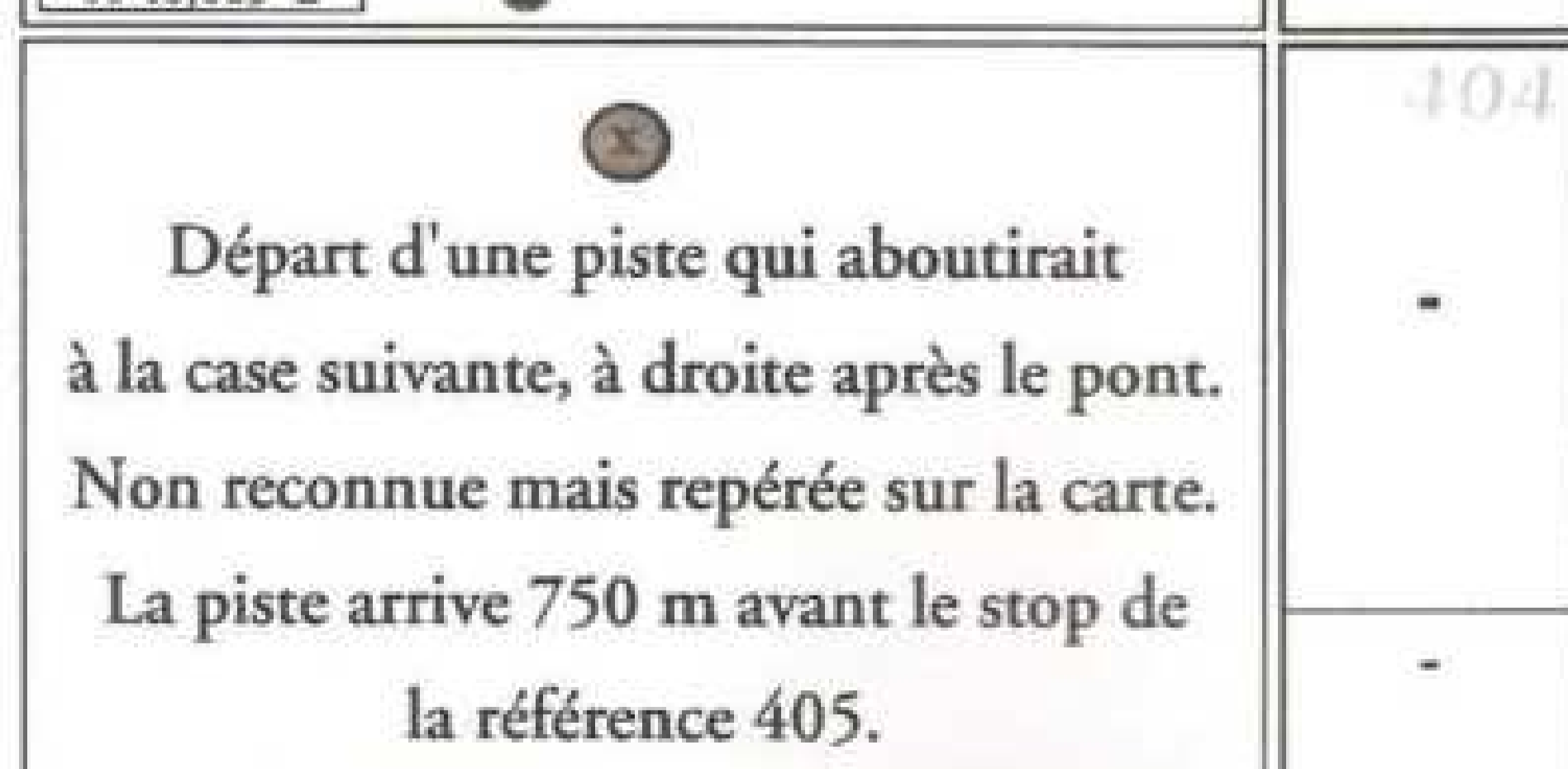
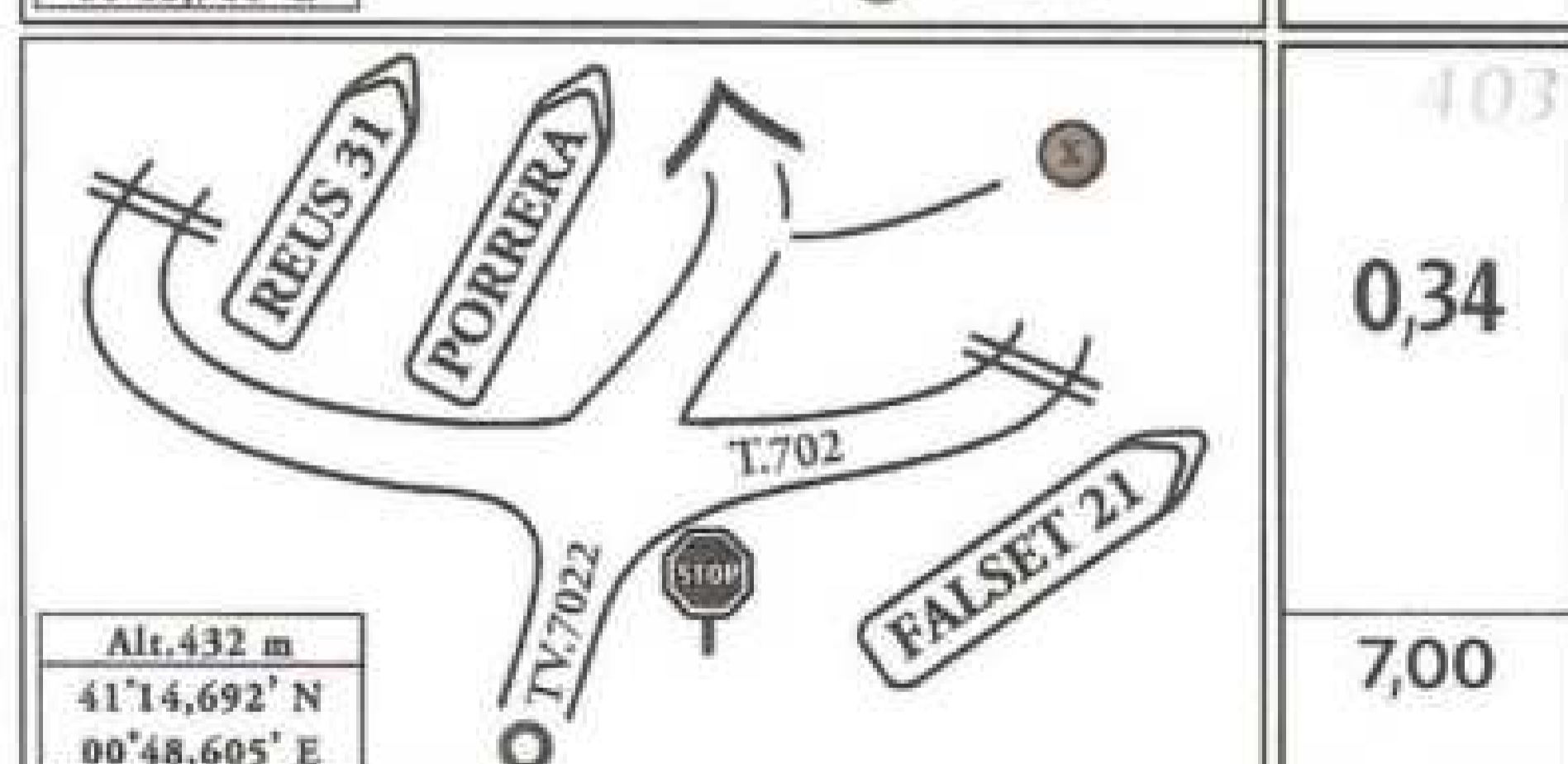
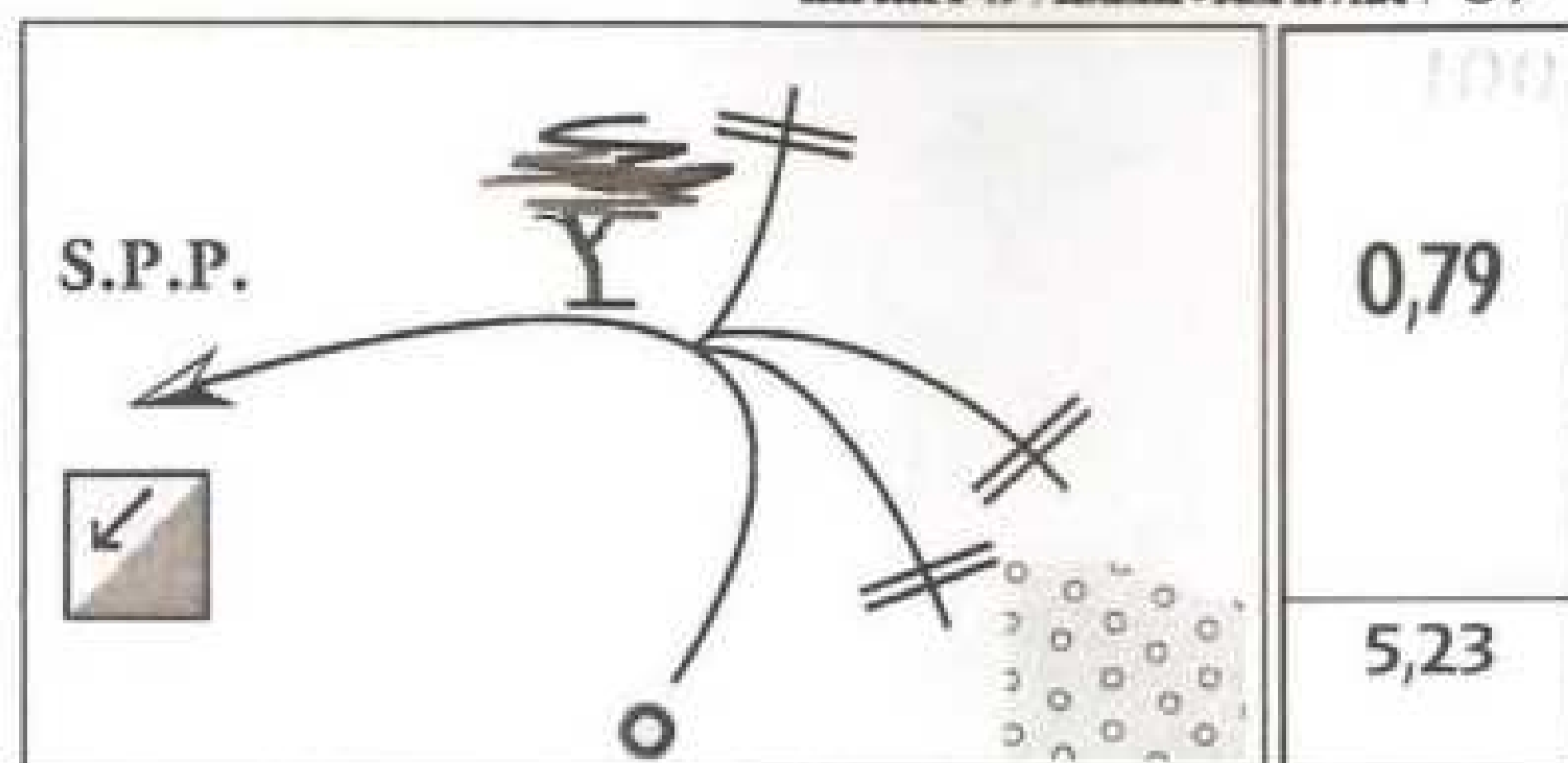
<p><b>S.P.P.</b></p>	<p>395</p> <p>0,48</p> <p>1,06</p>
----------------------	------------------------------------


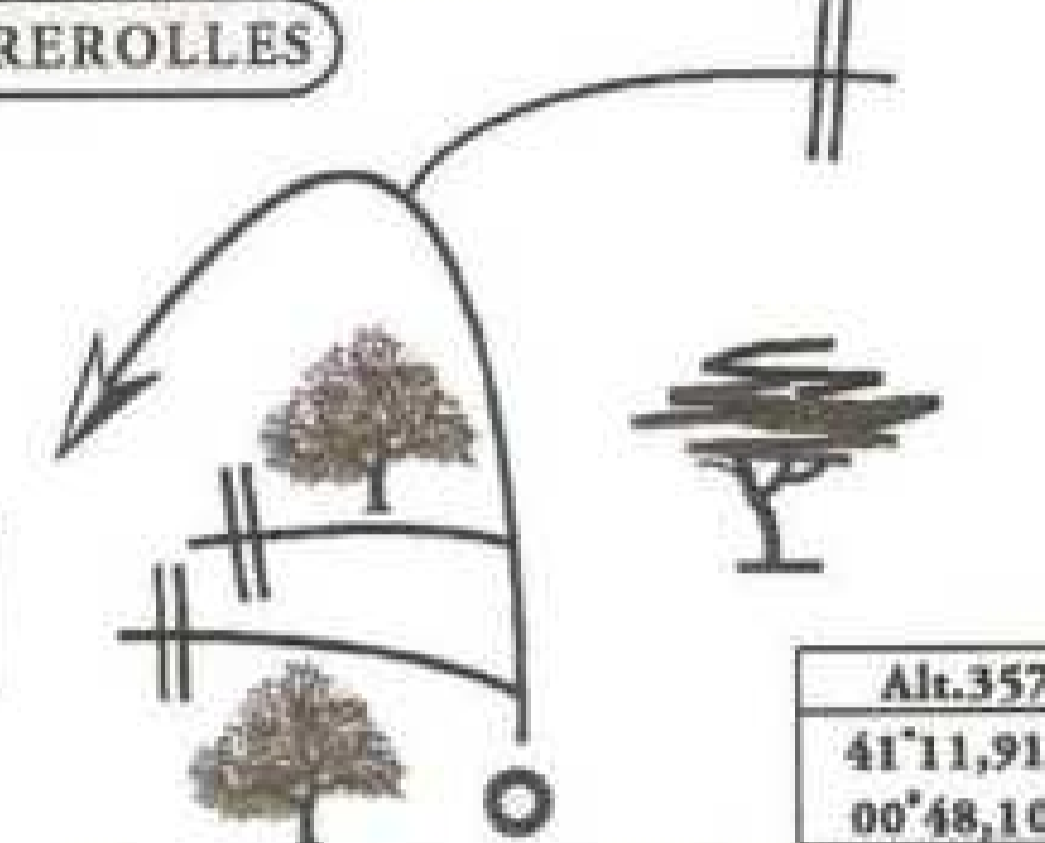

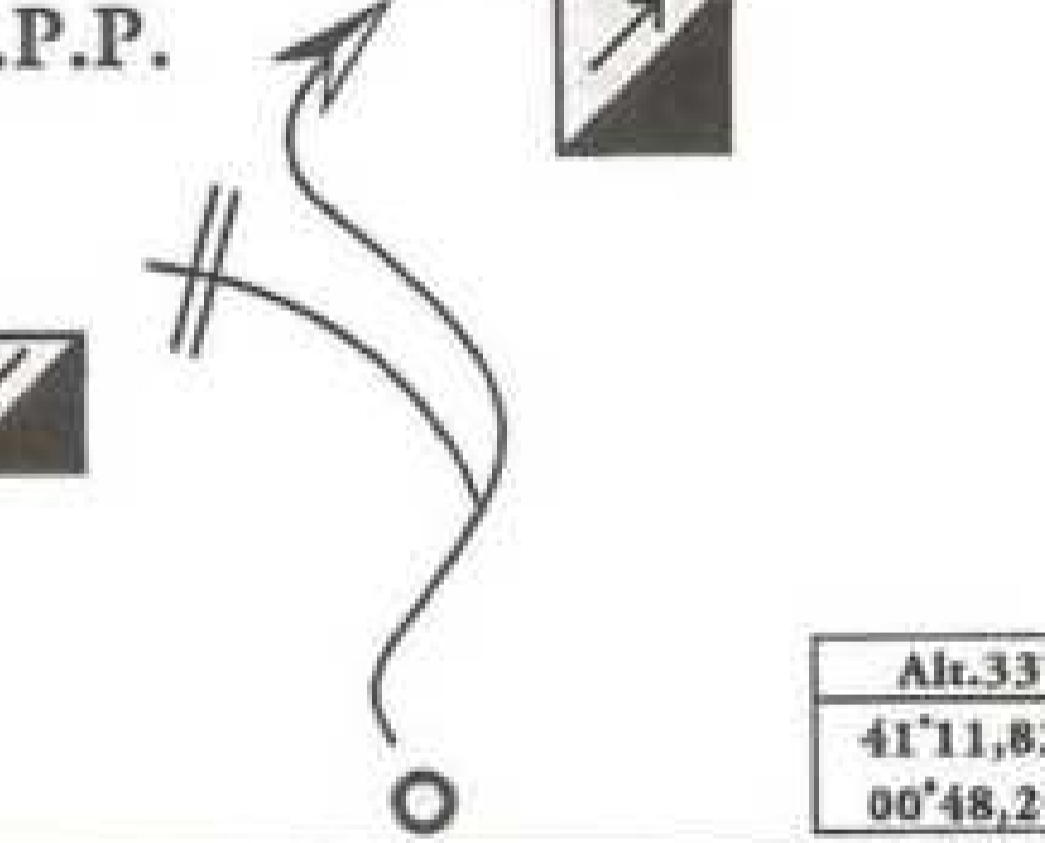
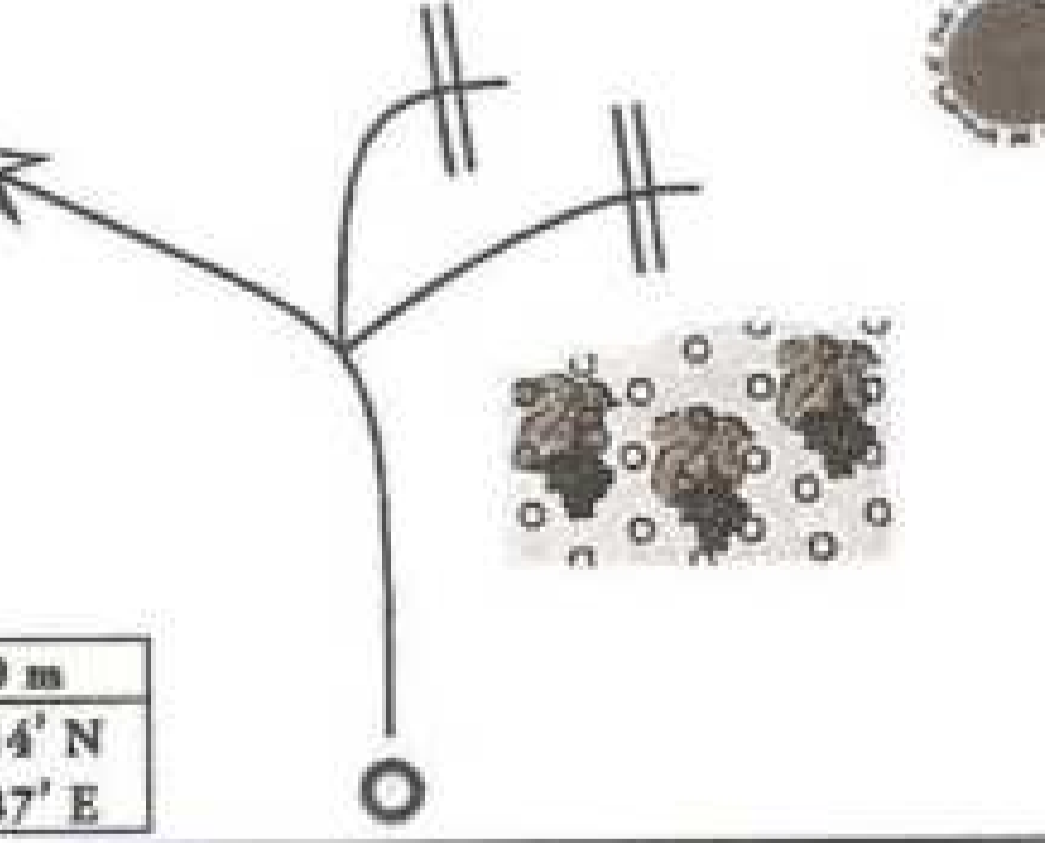
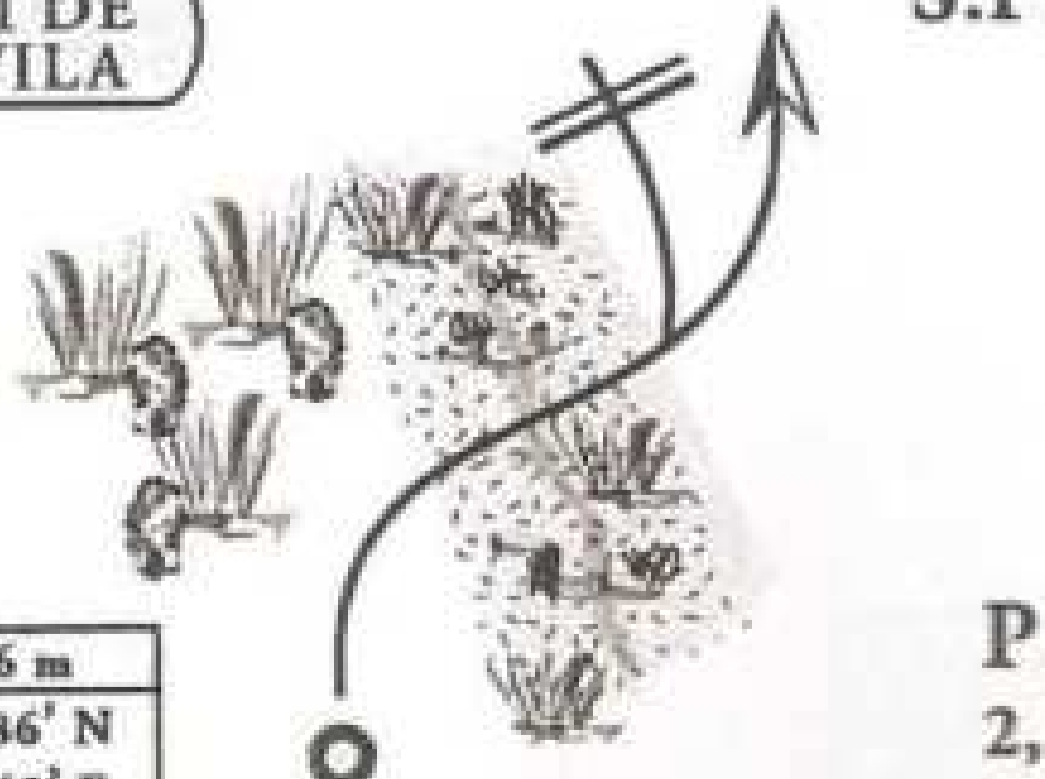
<p>Alt. 658 m 41°15,807' N 00°49,645' E</p>	<p>396</p> <p>0,51</p> <p>1,57</p>
---	------------------------------------

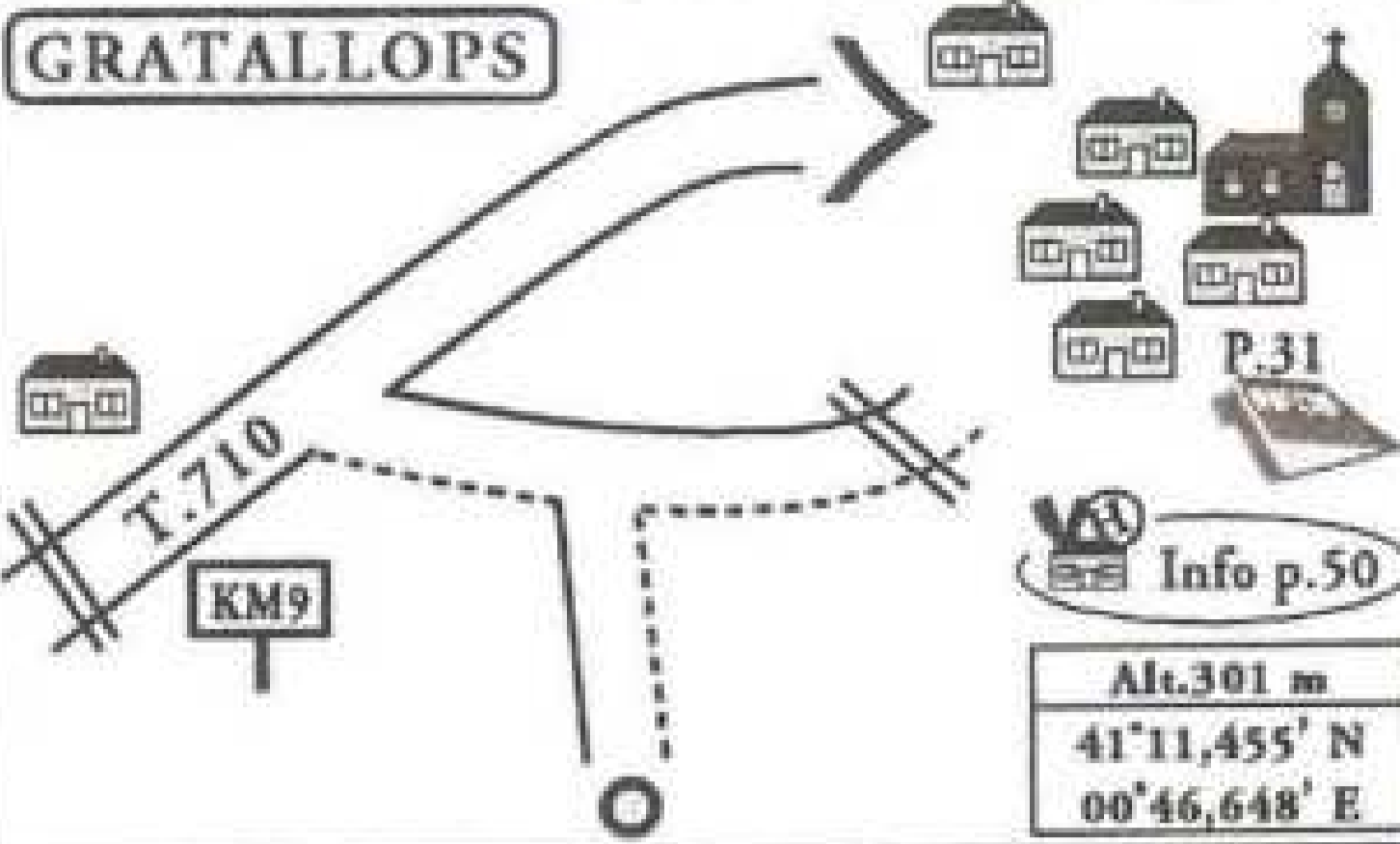
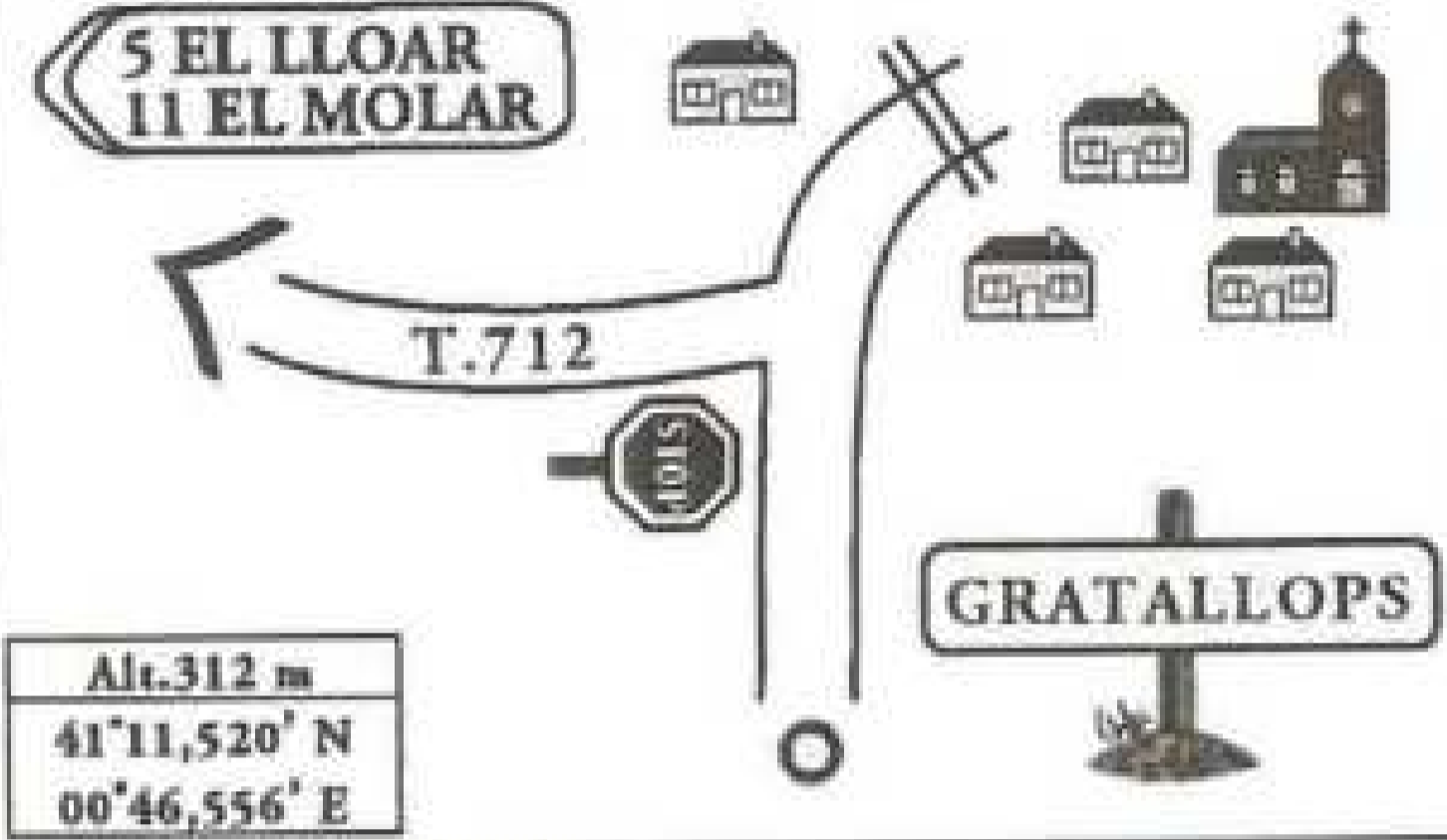
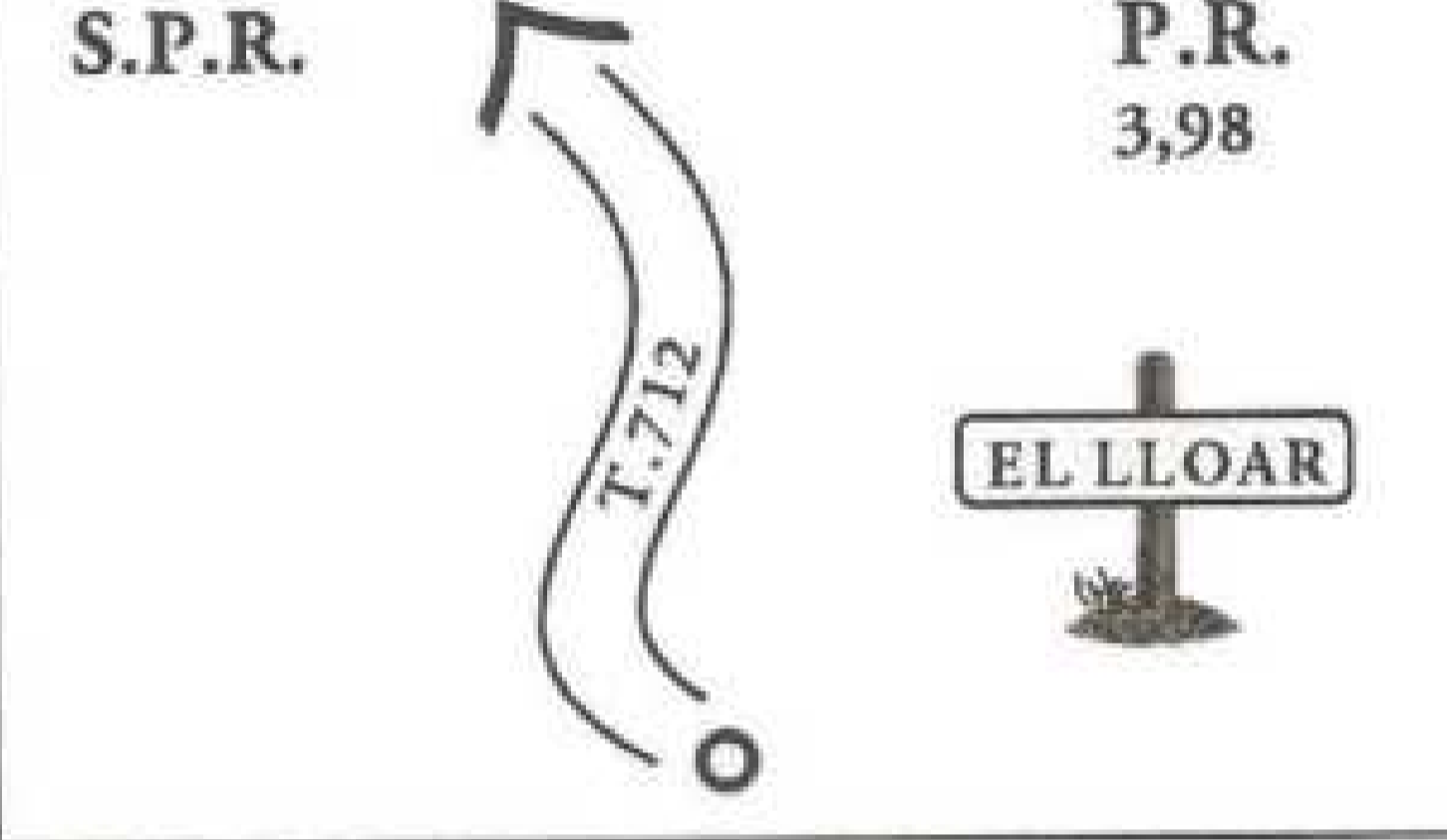
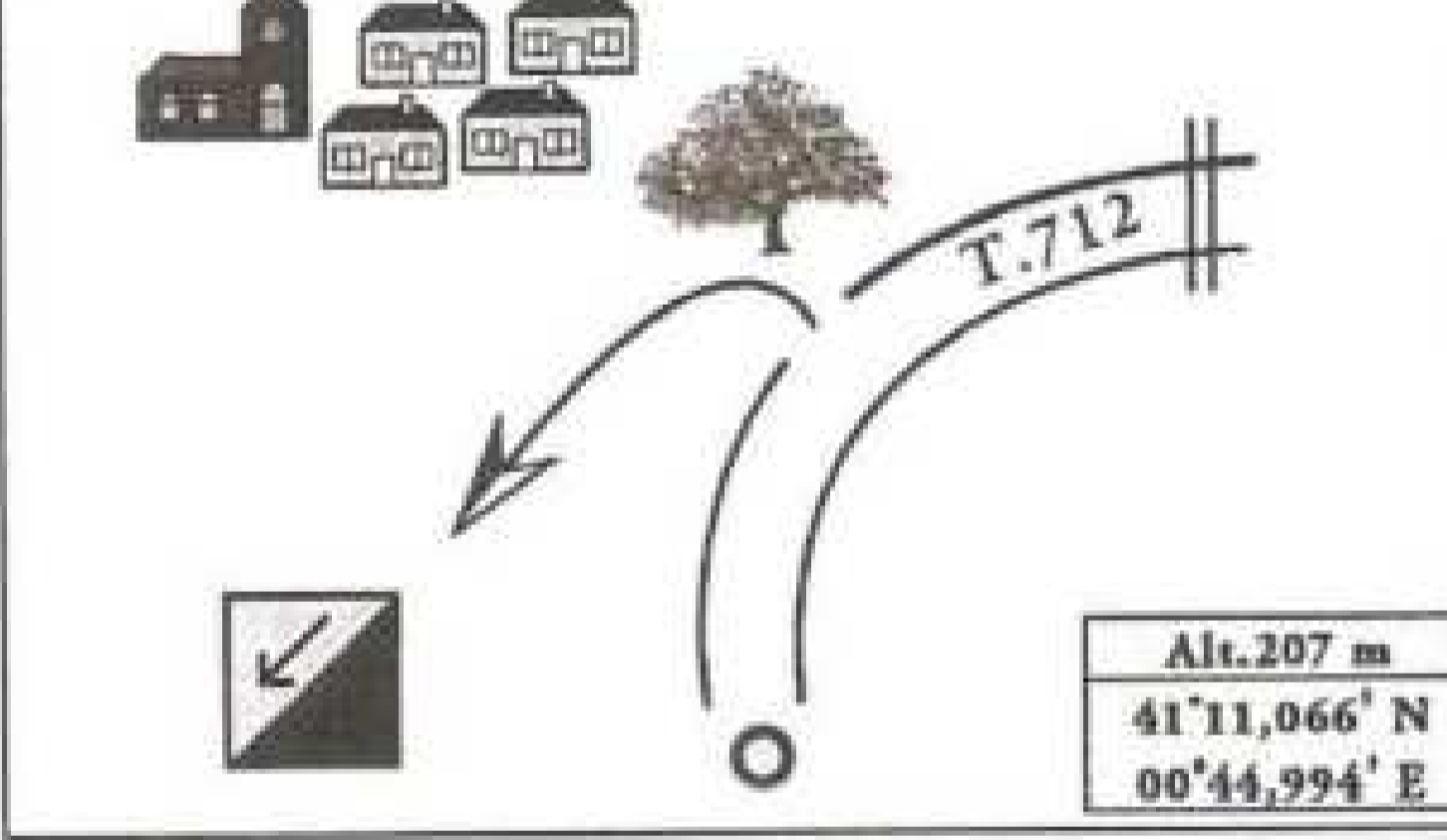
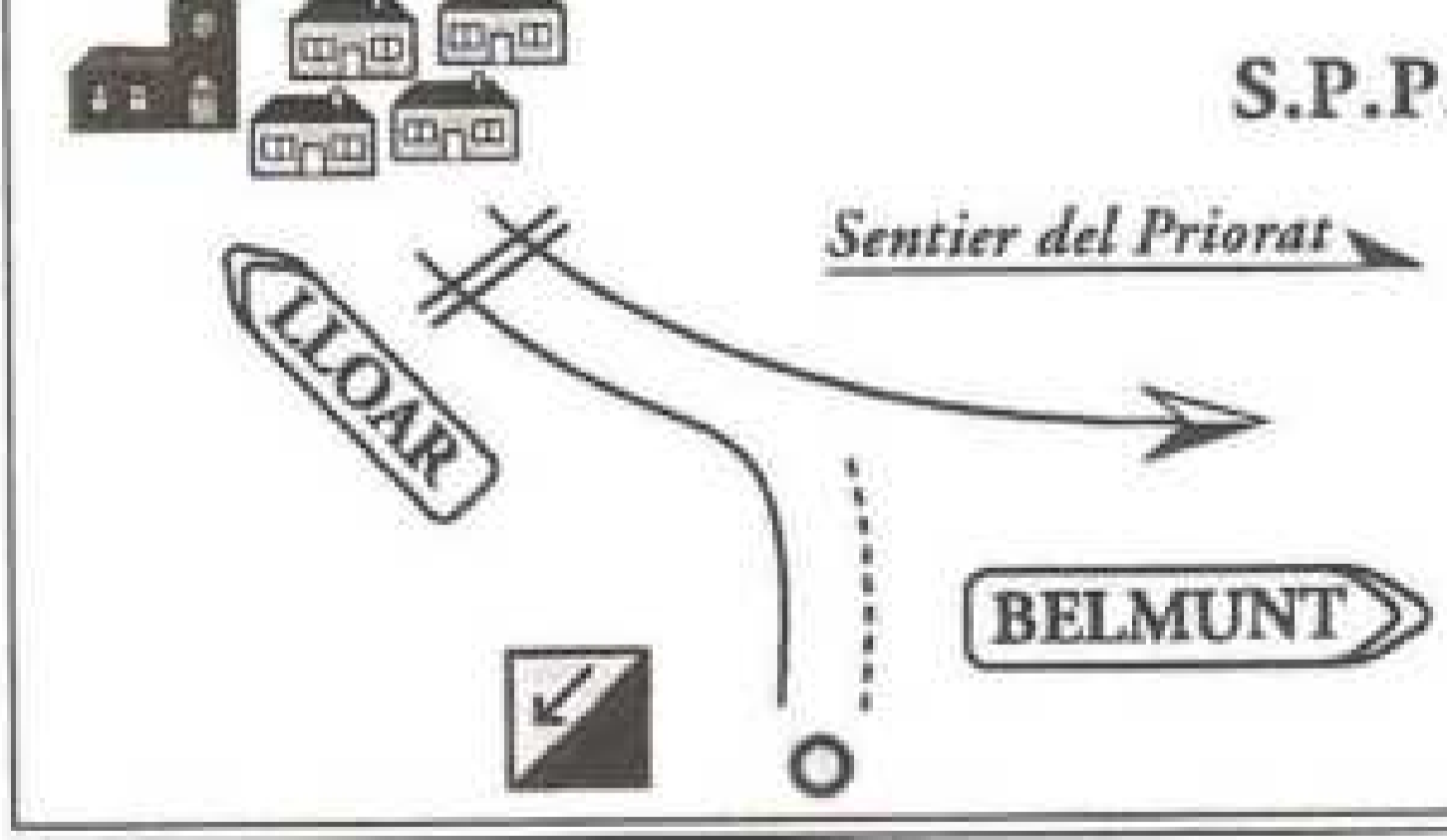
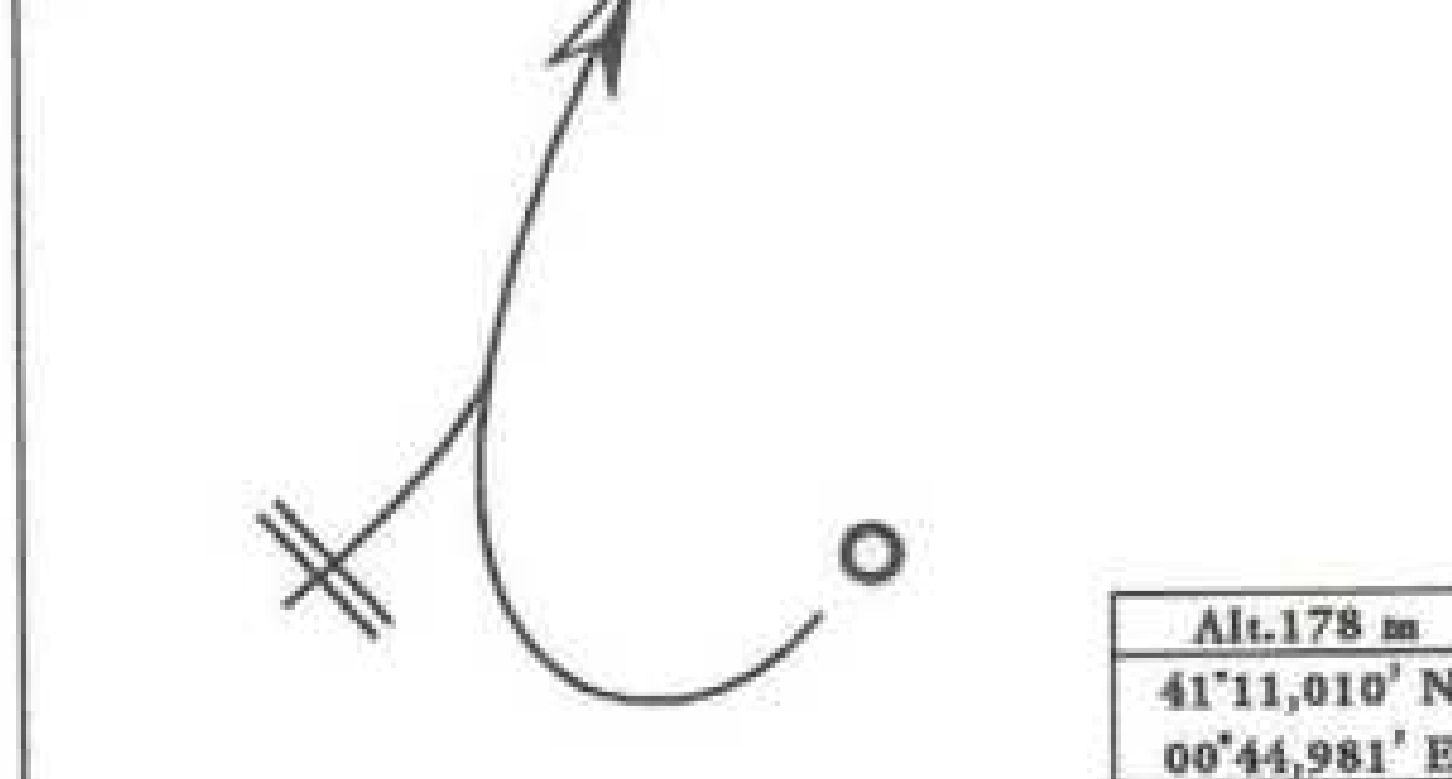
<p><b>"Serra Major"</b></p>	<p>397</p> <p>1,79</p> <p>3,36</p>
-----------------------------	------------------------------------

<p>Alt. 628 m 41°15,865' N 00°48,470' E</p>	<p>398</p> <p>0,42</p> <p>3,78</p>
---	------------------------------------

<p>Alt. 579 m 41°15,716' N 00°48,517' E</p> <p><b>S.P.P.</b></p>	<p>399</p> <p>0,66</p> <p>4,44</p>
--	------------------------------------



 <p>Alt. 374 m 41°12,130' N 00°48,145' E</p>	<p>411</p> <p>0,39</p> <p>3,78</p>
<p>LES PEREROLLES</p>  <p>Alt. 357 m 41°11,912' N 00°48,104' E</p>	<p>412</p> <p>0,57</p> <p>4,35</p>
	<p>413</p> <p>0,09</p> <p>4,44</p>
<p>S.P.P.</p>  <p>Alt. 337 m 41°11,821' N 00°48,204' E</p>	<p>414</p> <p>0,18</p> <p>4,62</p>
 <p>Alt. 330 m 41°11,854' N 00°47,687' E</p>	<p>415</p> <p>0,85</p> <p>5,47</p>
<p>MOLI DE LA VILA</p>  <p>Alt. 196 m 41°11,886' N 00°47,142' E</p> <p>S.P.P.</p> <p>P.P. 2,38</p>	<p>416</p> <p>-</p> <p>-</p>

<p>GRATALLOPS</p>  <p>Alt. 301 m 41°11,455' N 00°46,648' E</p> <p>Info p. 50</p>	<p>417</p> <p>3,77 - 0 -</p> <p>9,24 - 0 -</p>
<p>5 EL LLOAR 11 EL MOLAR</p>  <p>Alt. 312 m 41°11,520' N 00°46,556' E</p> <p>GRATALLOPS</p>	<p>418</p> <p>0,19</p> <p>0,19</p>
<p>S.P.R.</p>  <p>P.R. 3,98</p> <p>EL LLOAR</p>	<p>419</p> <p>-</p> <p>-</p>
 <p>Alt. 207 m 41°11,066' N 00°44,994' E</p>	<p>420</p> <p>4,42</p> <p>4,61</p>
 <p>S.P.P.</p> <p>Sentier del Priorat</p> <p>EL LLOAR</p> <p>BELMUNT</p>	<p>421</p> <p>0,03</p> <p>4,64</p>
 <p>Alt. 178 m 41°11,010' N 00°44,981' E</p>	<p>422</p> <p>0,30</p> <p>4,94</p>

Oliviers

Amandiers

Alt. 137 m  
41°10,755' N  
00°44,814' E

423

0,91

5,85

Alt. 154 m  
41°10,532' N  
00°44,669' E

424

0,79

6,64

"Rio de Siurana"

P.31

BELLMUNT

EL MASROIG

Alt. 95 m  
41°09,736' N  
00°44,195' E

425

2,07

8,71

Info p.50

EL MASROIG

Alt. 102 m  
41°09,524' N  
00°43,973' E

426

0,51

9,22

Grotte

S.P.R.P.

P.R.  
2,06

MARE DE DEU DE LES PINYERES

427

-

-

Alt. 151 m  
41°08,189' N  
00°43,993' E

428

3,24

12,46

P.R.  
0,64

429

-

-

S.P.R.P.

T.D.

Vers le village.

430

-

-

FALSET

EL MAS ROIG

T.734

MORA D'EBRE

Alt. 187 m  
41°07,617' N  
00°43,943' E

Info p.50

431

1,14  
- 0 -

13,60  
- 0 -

S.R.P.

T.D.

Route T.734

432

-

-

T.734

Alt. 188 m  
41°07,448' N  
00°44,537' E

433

0,92


0,92

Alt. 151 m  
41°08,189' N  
00°43,993' E

434

0,20

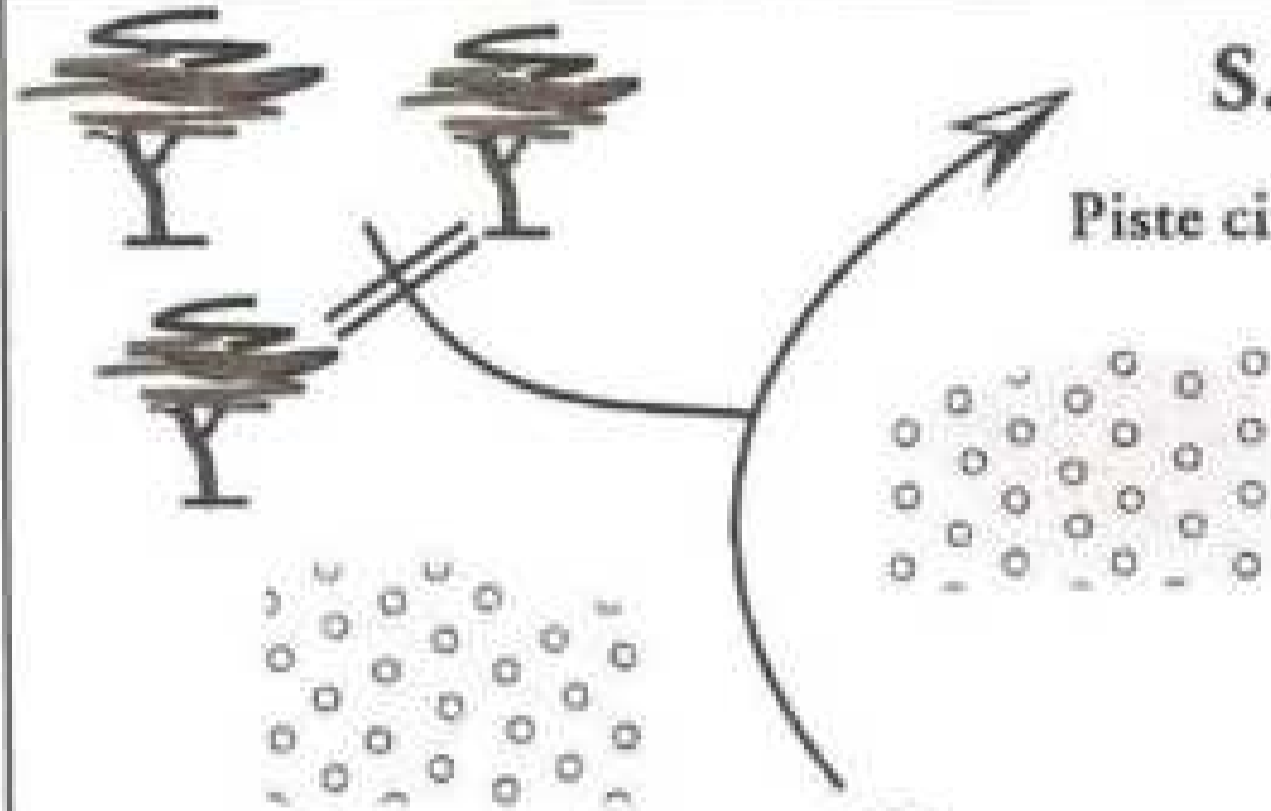
1,12



Alt. 175 m  
41°07,466' N  
00°44,680' E

0,05

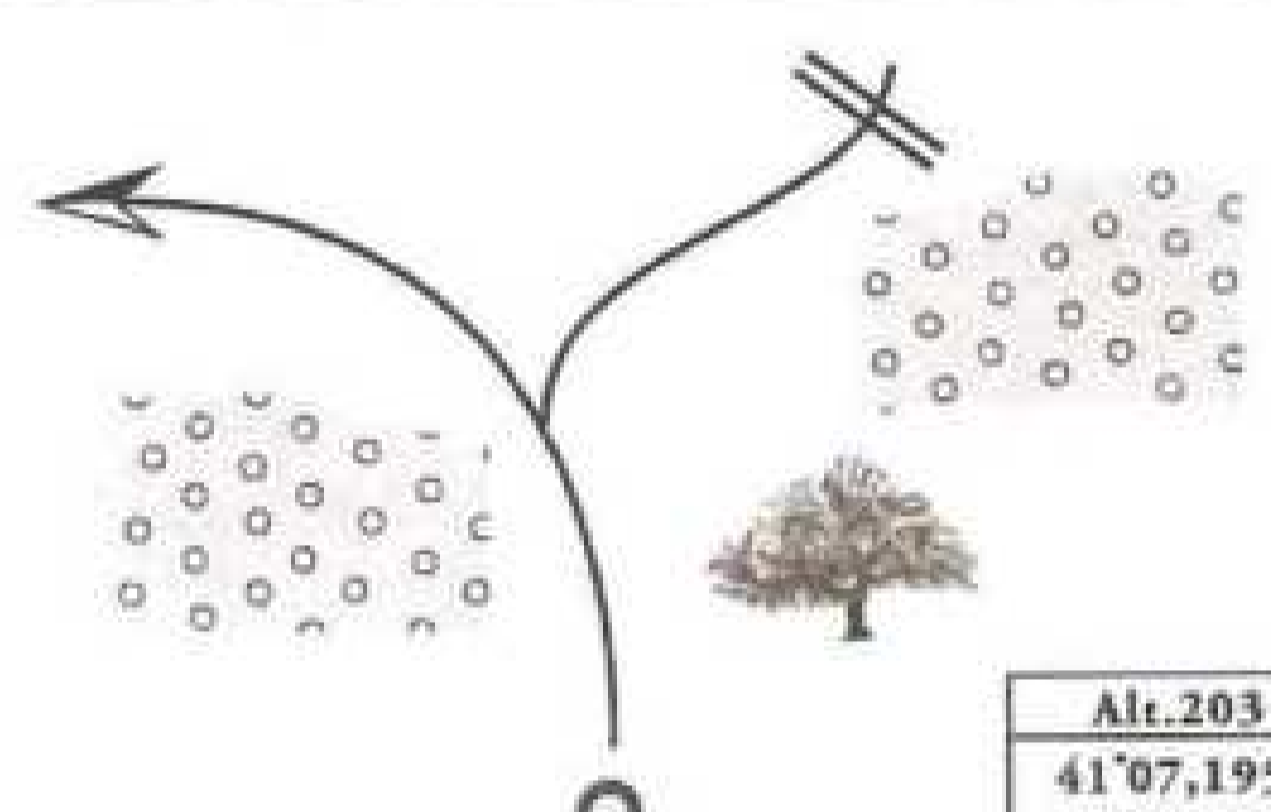
1,17



S.P.P.  
Piste cimentée

0,40

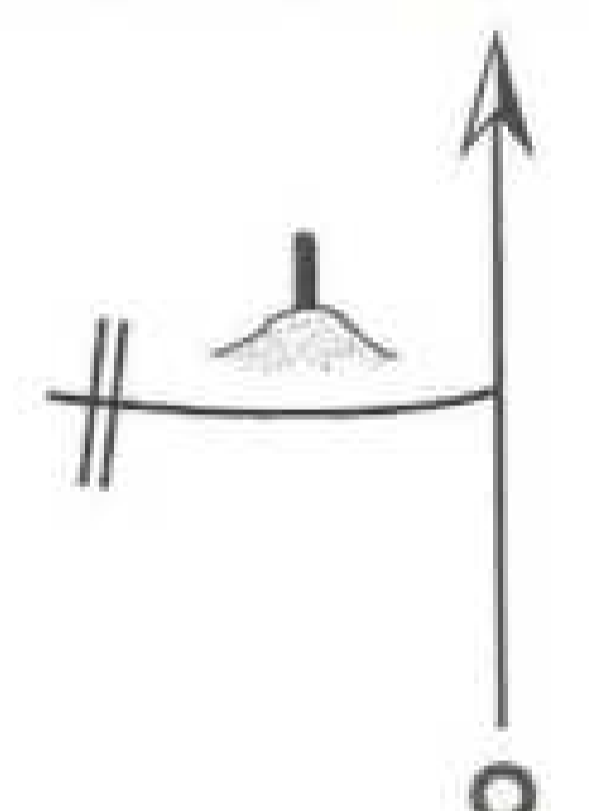
1,57



Alt. 203 m  
41°07,195' N  
00°45,066' E

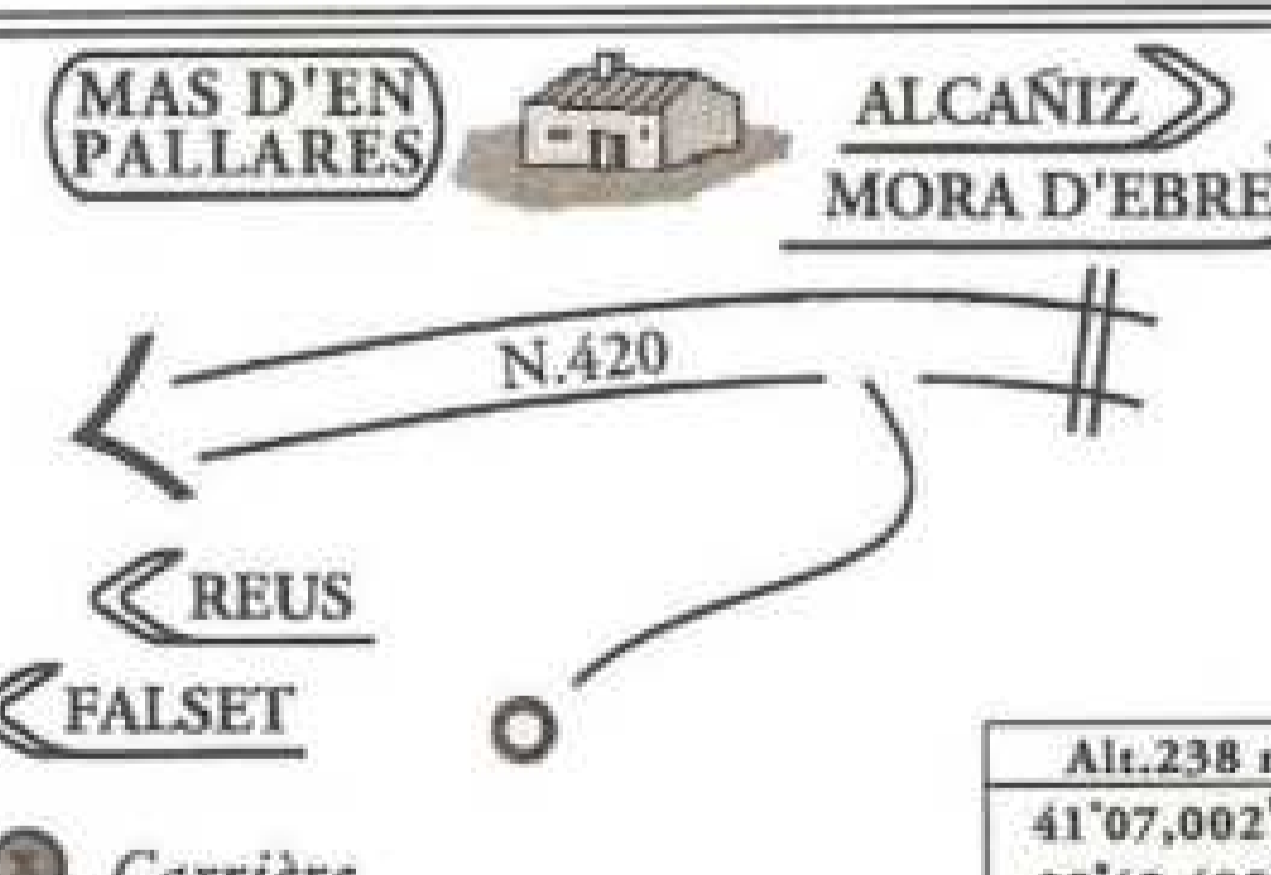
0,39

1,96



0,72

2,68



MAS D'EN PALLARES

ALCAÑIZ

MORA D'EBRE

N.420

REUS

FALSET

Carrière

Alt. 238 m  
41°07,002' N  
00°45,405' E

0,17

2,85



REUS

ALCAÑIZ

EL GUIAMETS 3

TV.3031

N.420

Alt. 229 m  
41°07,189' N  
00°45,820' E

0,74

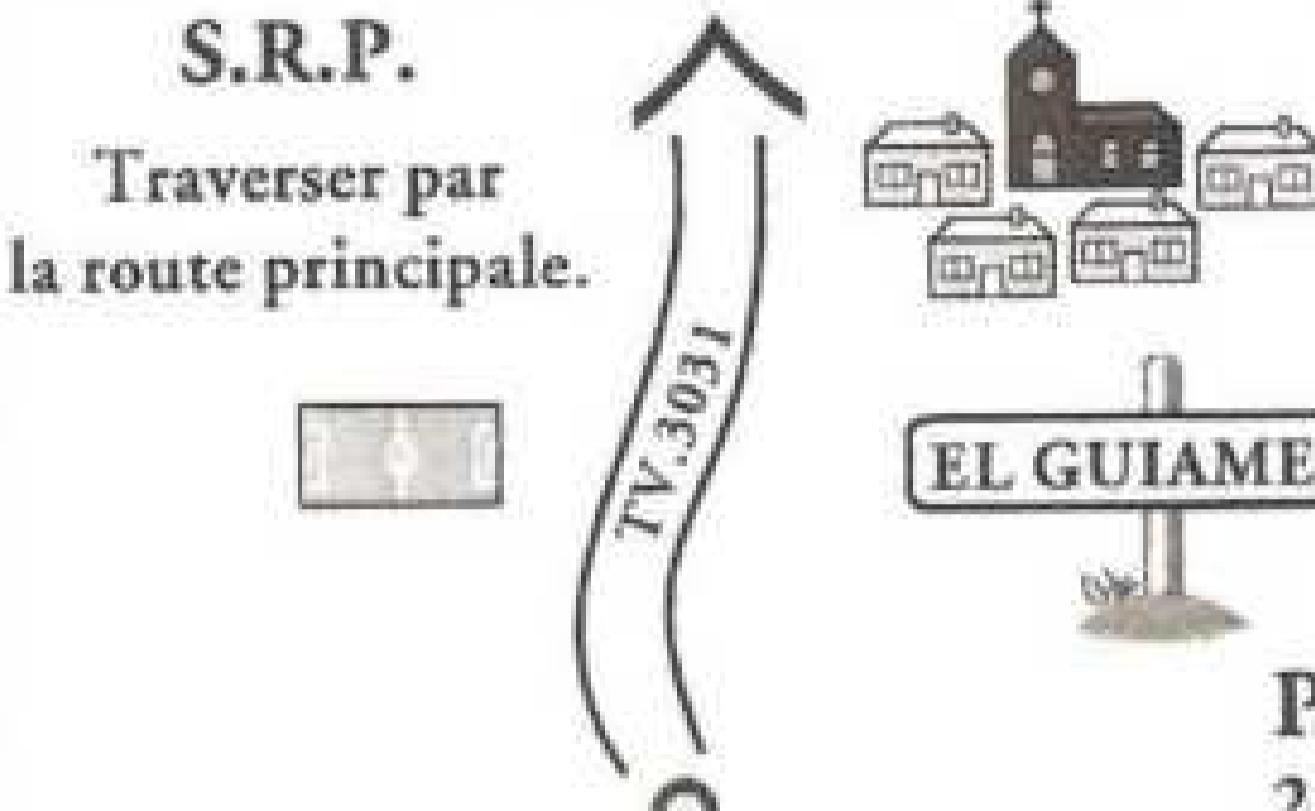
3,59

S.R.P.

Direction

EL GUIAMETS

-



S.R.P.

Traverser par la route principale.

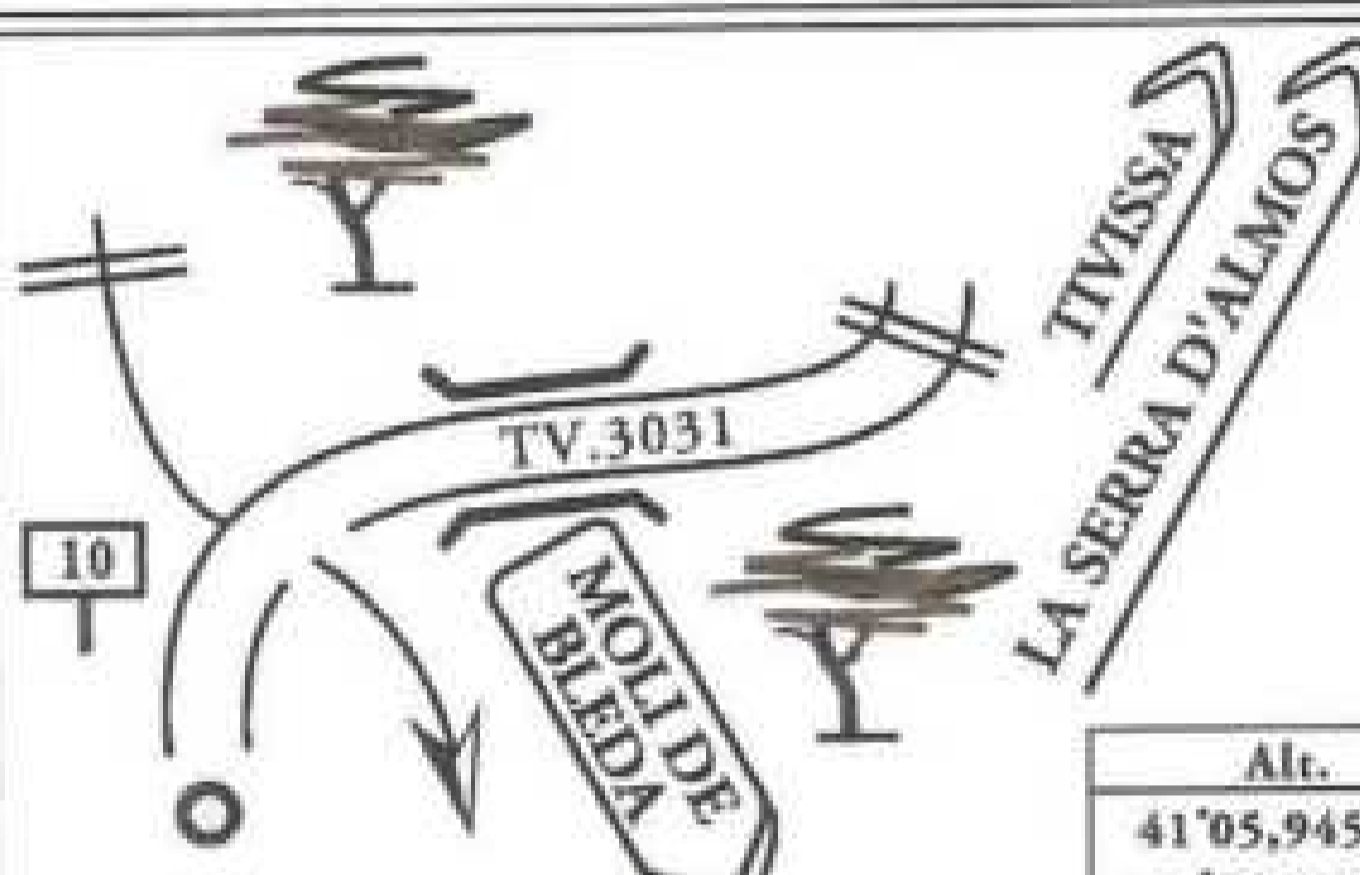
TV.3031

EL GUIAMETS

P.R.  
2,69

4,12

-



TV.3031

MOLI DE BLEDA

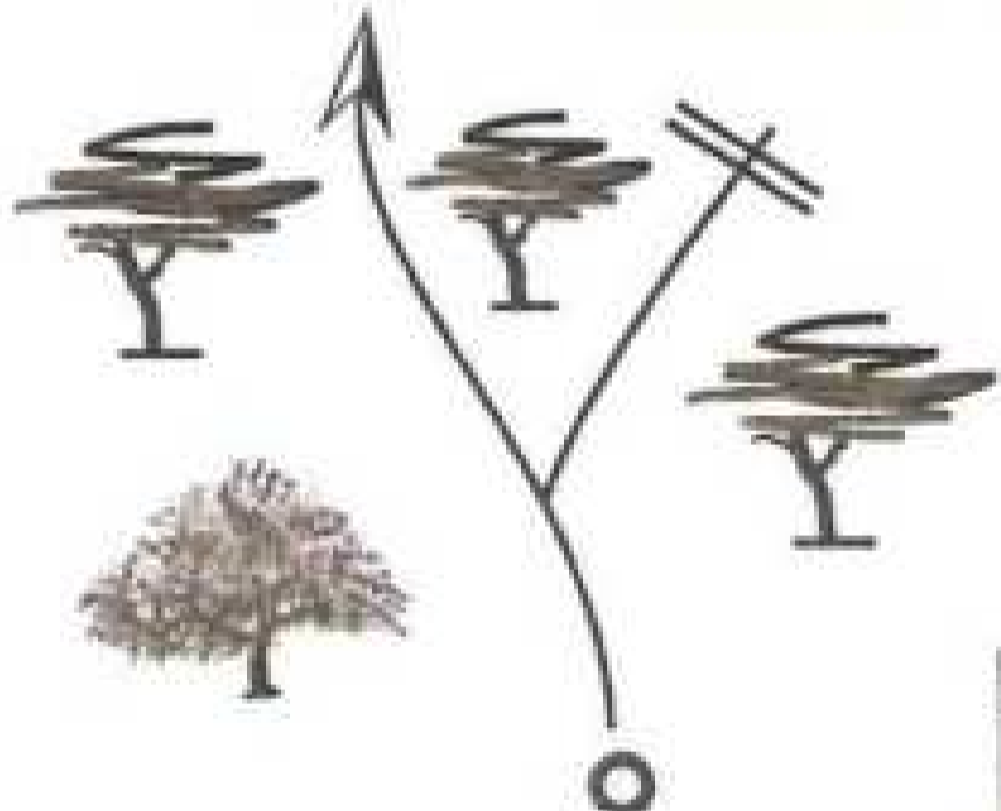
TIVISSA

LA SERRA D'ALMOS

Alt.  
41°05,945' N  
00°44,539' E

4,58

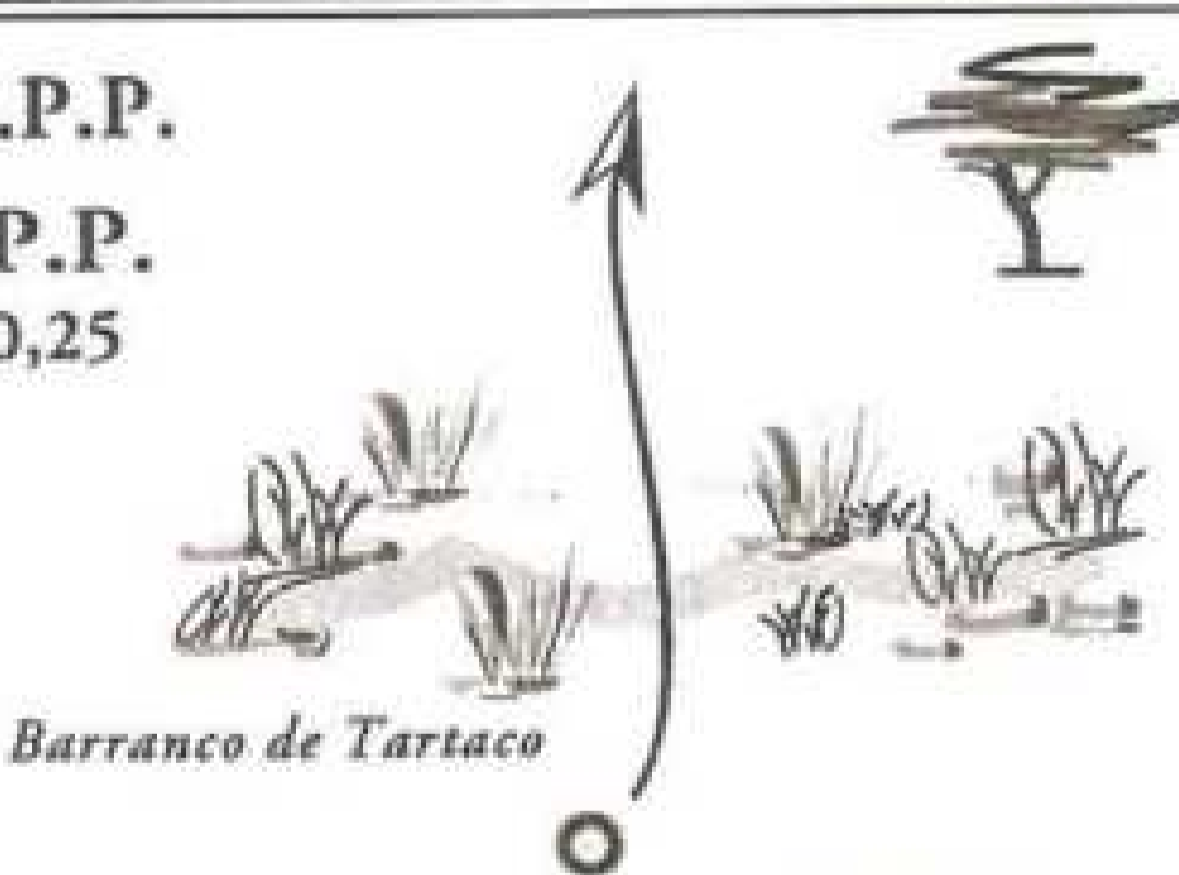
8,17



Alt. 131 m  
41°05,982' N  
00°44,354' E

0,29

8,46




S.P.P.

P.P.  
0,25

Barranco de Tartaco

4,45

-



Alt. 133 m  
41°05,839' N  
00°44,066' E

0,74

9,20

Meilleure piste

Alt. 179 m  
41°05,942' N  
00°43,904' E

MAS D'EN PLA

0,55

9,75

Alt. 191 m  
41°05,472' N  
00°43,843' E

0,99

10,74

S.P.P.  
T.D.

Alt. 209 m  
41°05,148' N  
00°44,185' E

0,24

10,98

Alt. 209 m  
41°05,148' N  
00°44,185' E

0,57

11,55

LA SERRA D'ALMOS

MORA

Alt. 240 m  
41°04,900' N  
00°44,567' E

0,72

12,27

LA SERRA D'ALMOS

S'ELS GULAMETS

TIVISSA

DARMOS

Alt. 307 m  
41°02,511' N  
00°44,260' E

0,05

12,32

S.R.P.

Dans le village

T.D.

453

Mas d'Alerany 0,75

TV.3031

LA SERRA D'ALMOS

Alt. 293 m  
41°02,709' N  
00°44,079' E

0,45

12,77

S.R.P.

TV.3031

455

TIVISSA

MORA

DARMOS

P.31

Alt. 292 m  
41°02,596' N  
00°44,095' E

5,90

18,67

TIVISSA

P.32

6 Village Iberic

Alt. 307 m  
41°02,511' N  
00°44,260' E

0,21

18,88

TIVISSA

Lavoir

Alt. 307 m  
41°02,511' N  
00°44,260' E

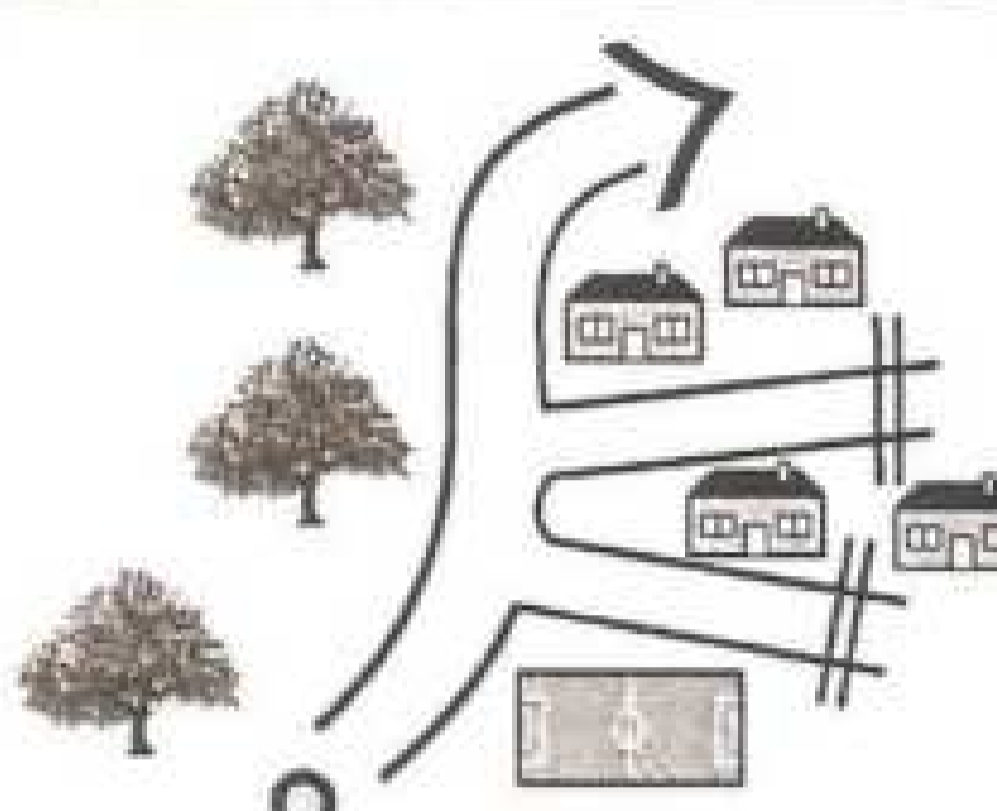
0,29

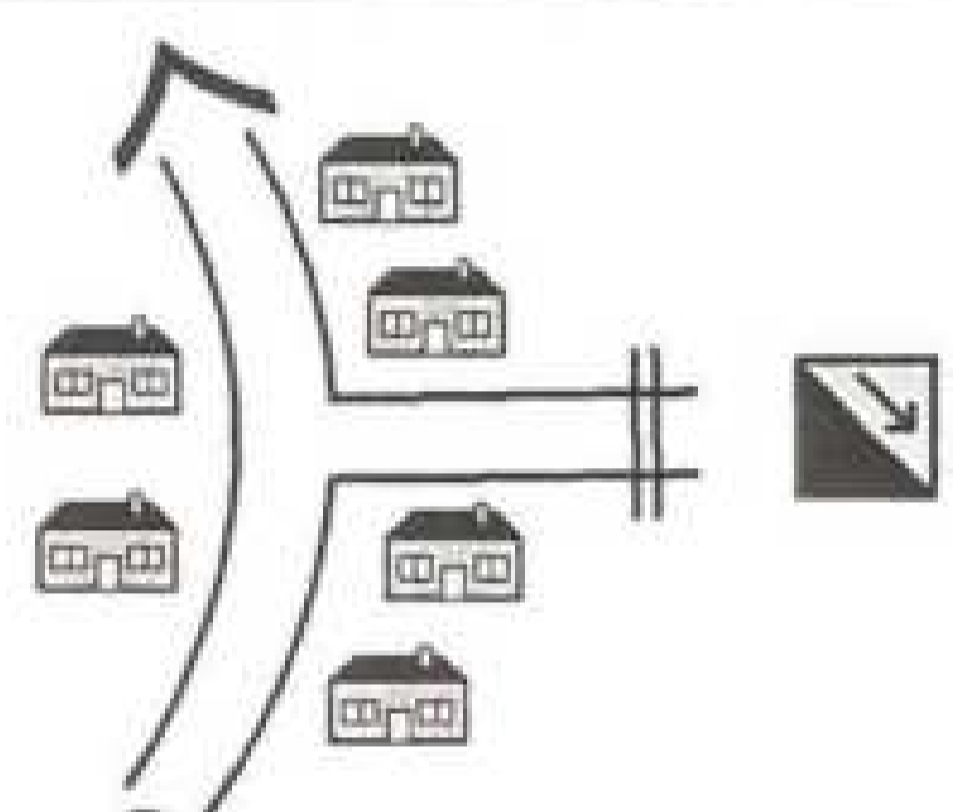
- 0 -

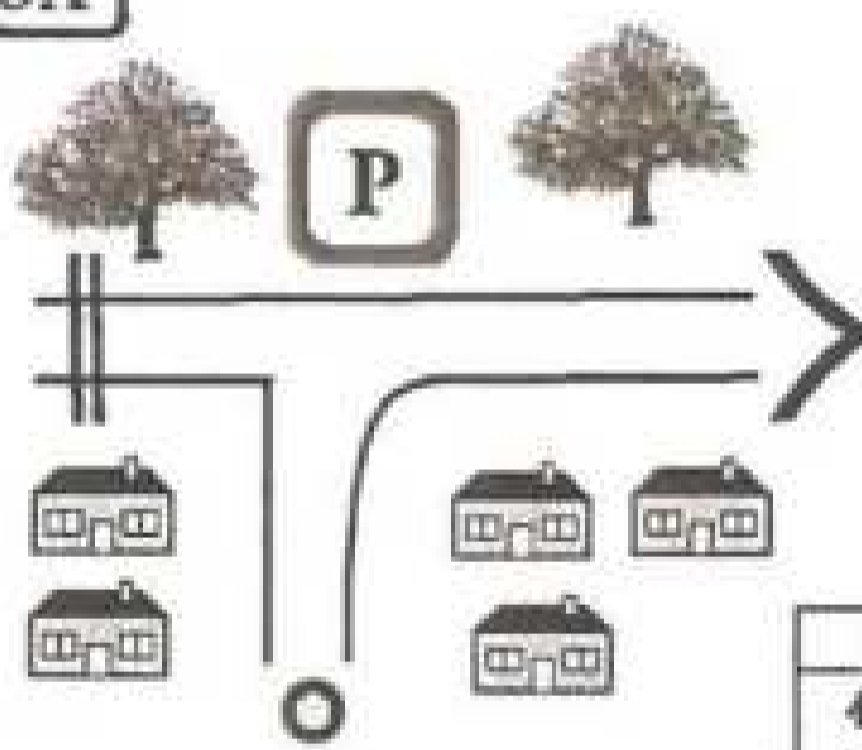
19,17

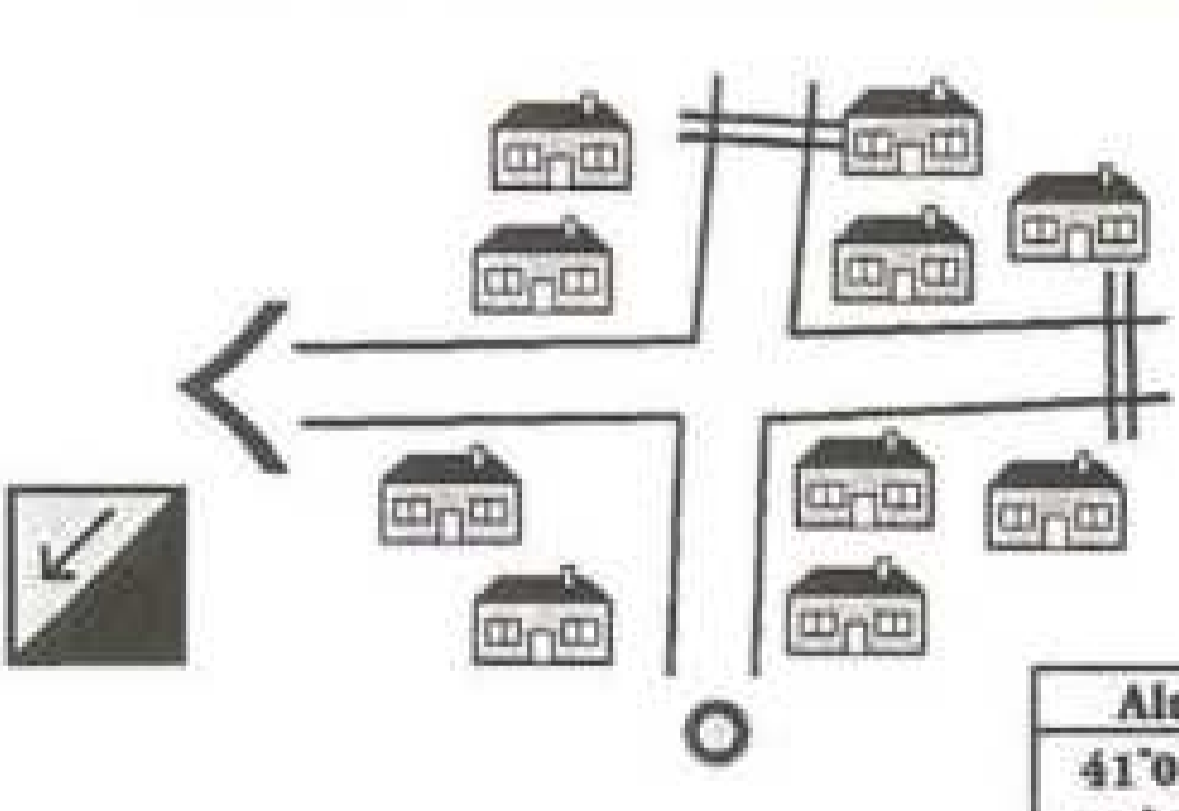
- 0 -

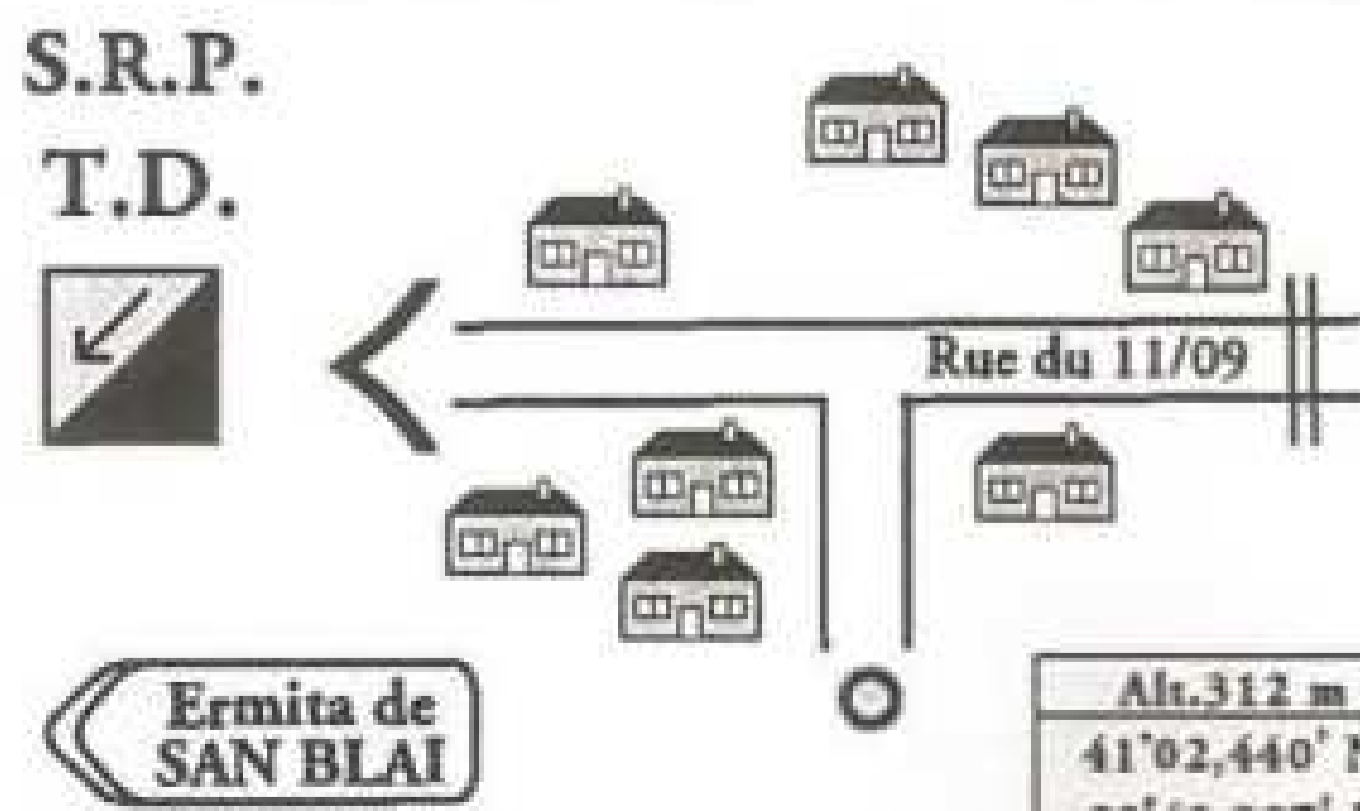
<p>S.R.P. T.D. Autour du village</p>	459
	-


	460
	0,48
<p>GPS 42°31,426' N 03°05,169' E</p>	0,48

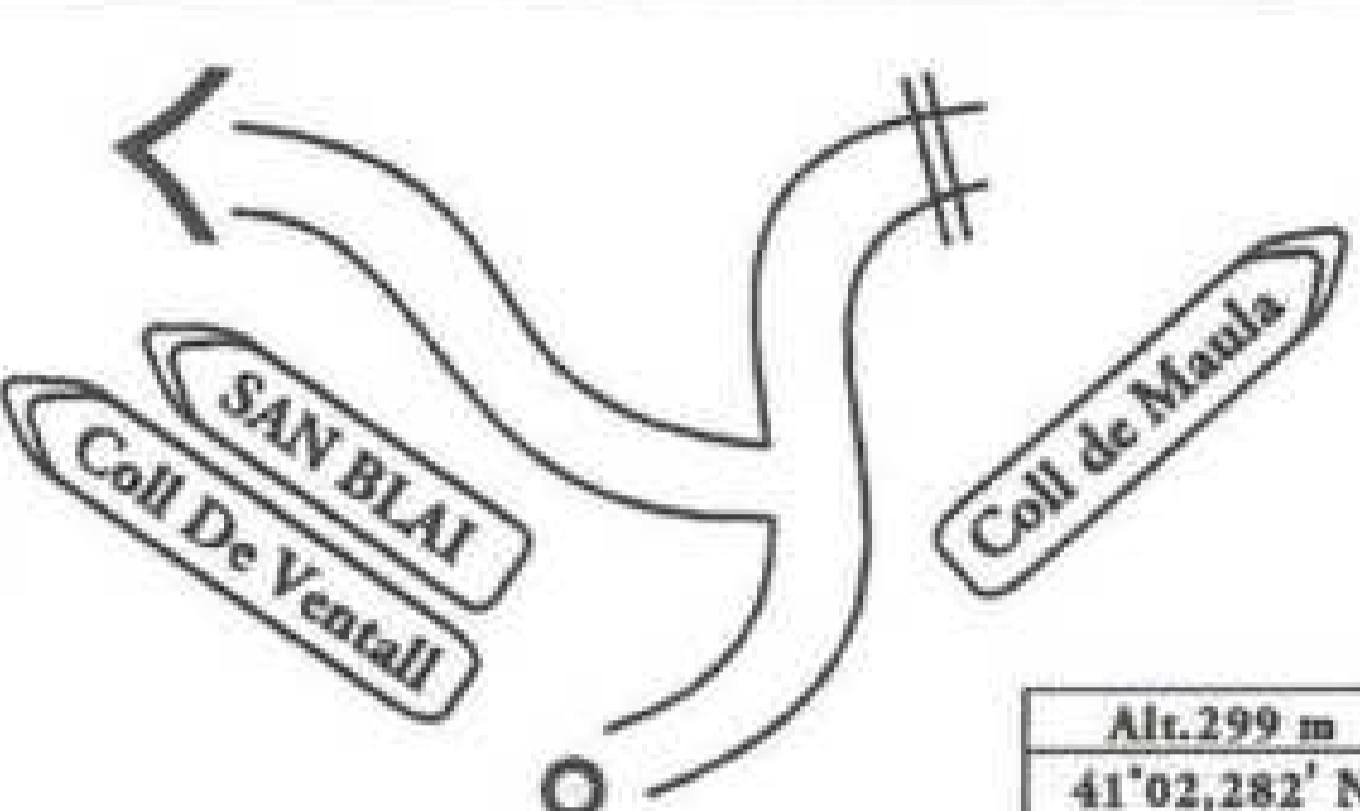
<p>T.D.</p> 	461
	0,16
	0,64


<p>TIVISSA</p> 	462
	0,10
<p>Alt. 328 m 41°02,393' N 00°43,832' E</p>	0,74

	463
	0,14
<p>Alt. 322 m 41°02,417' N 00°43,890' E</p>	0,88

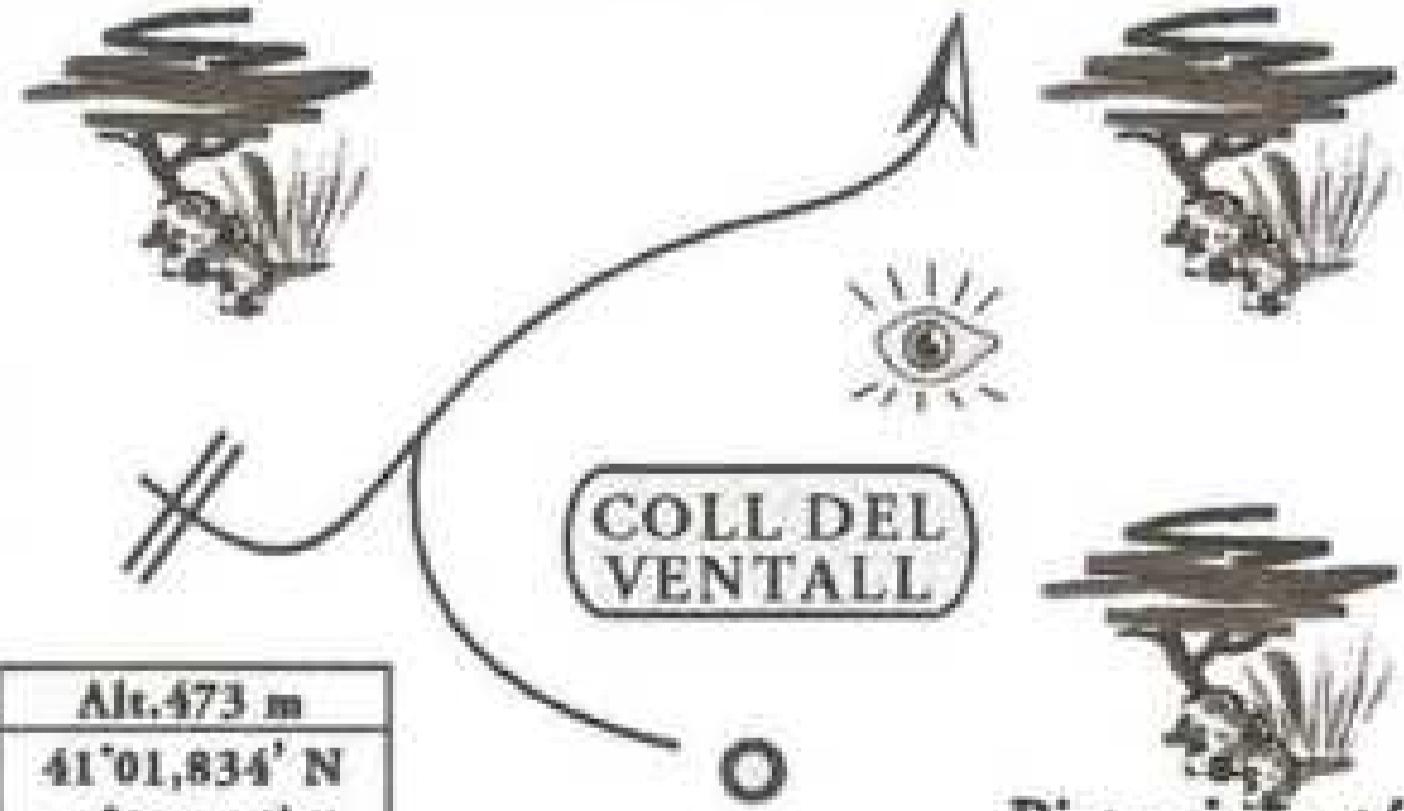
<p>S.R.P. T.D.</p> 	464
	0,04
<p>Alt. 312 m 41°02,440' N 00°43,897' E</p>	0,92

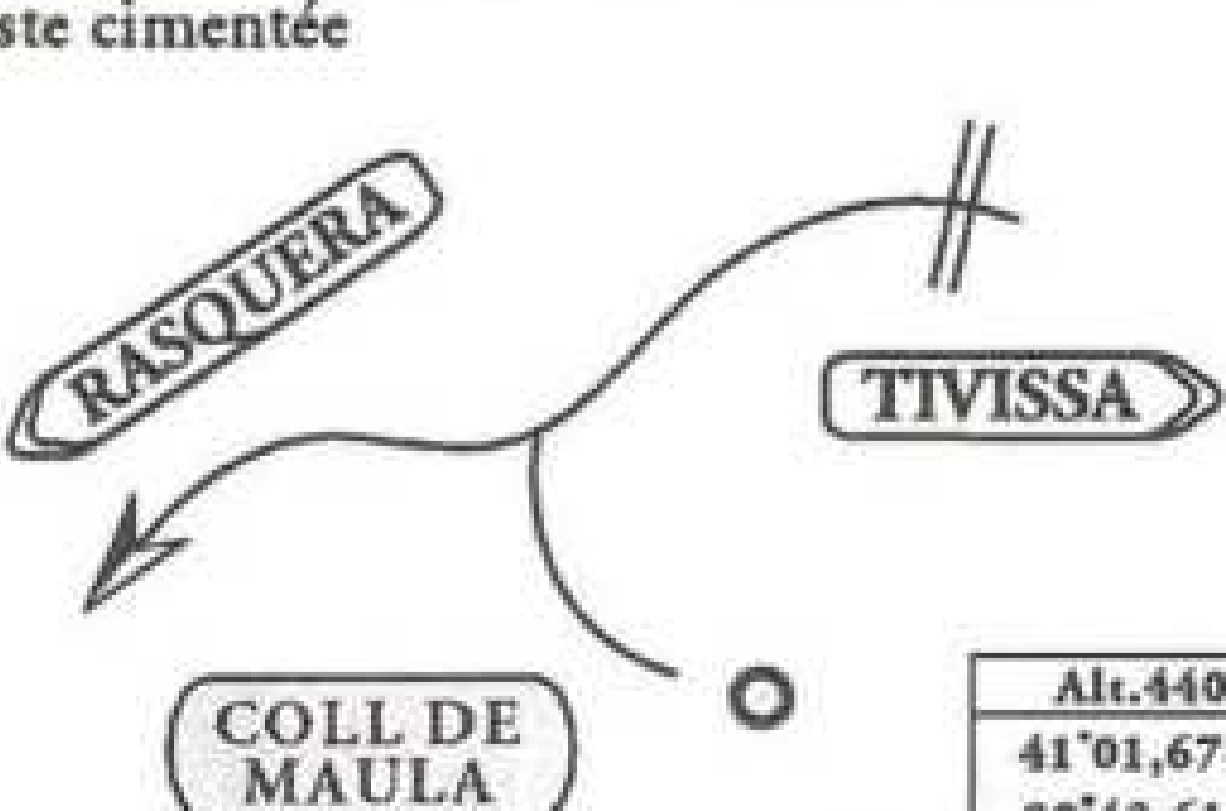
<p>S.P.R.P. P.R. 0,54</p> 	465
	-
<p>Alt. 302 m 41°02,303' N 00°43,684' E</p>	-

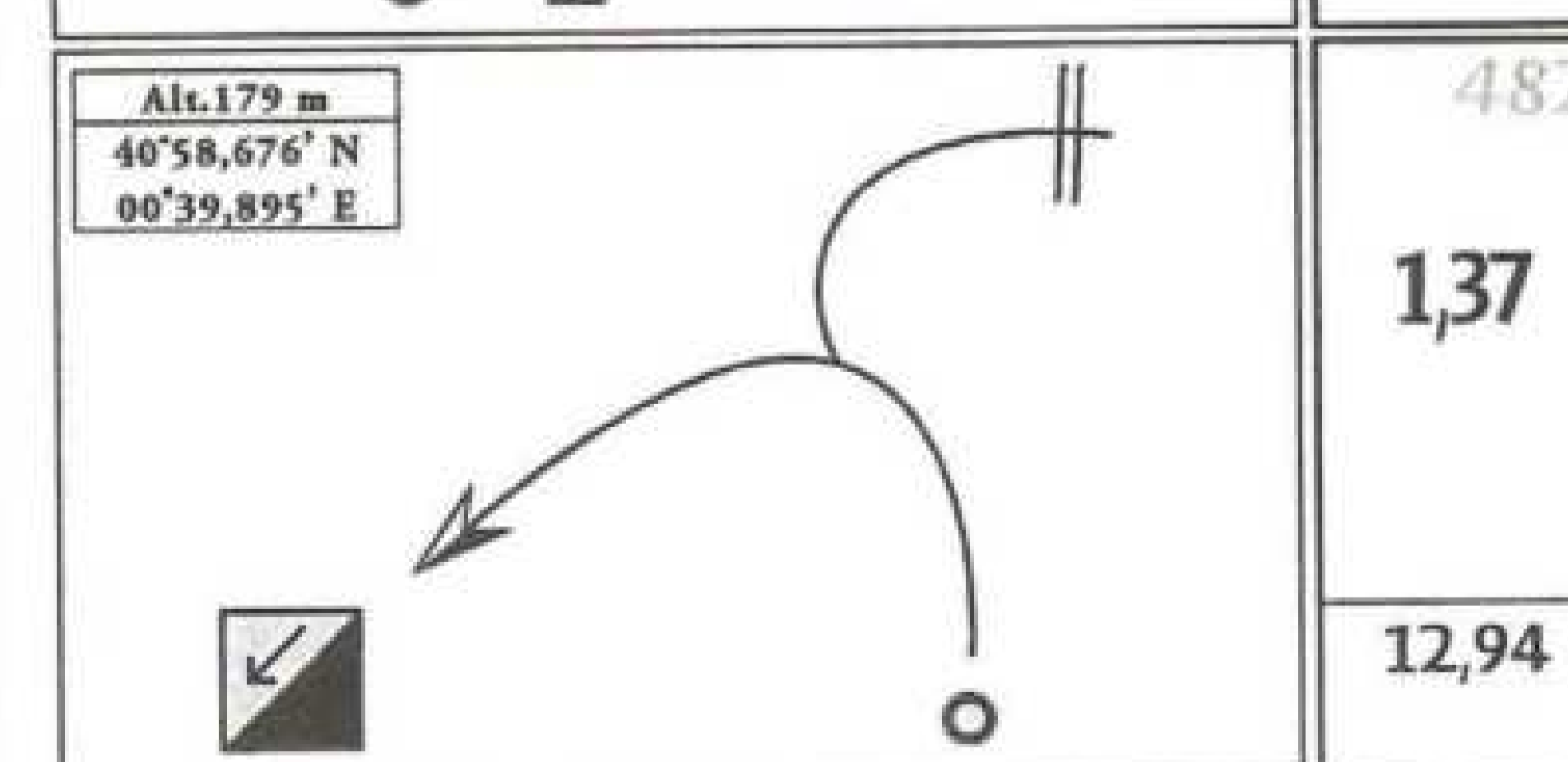
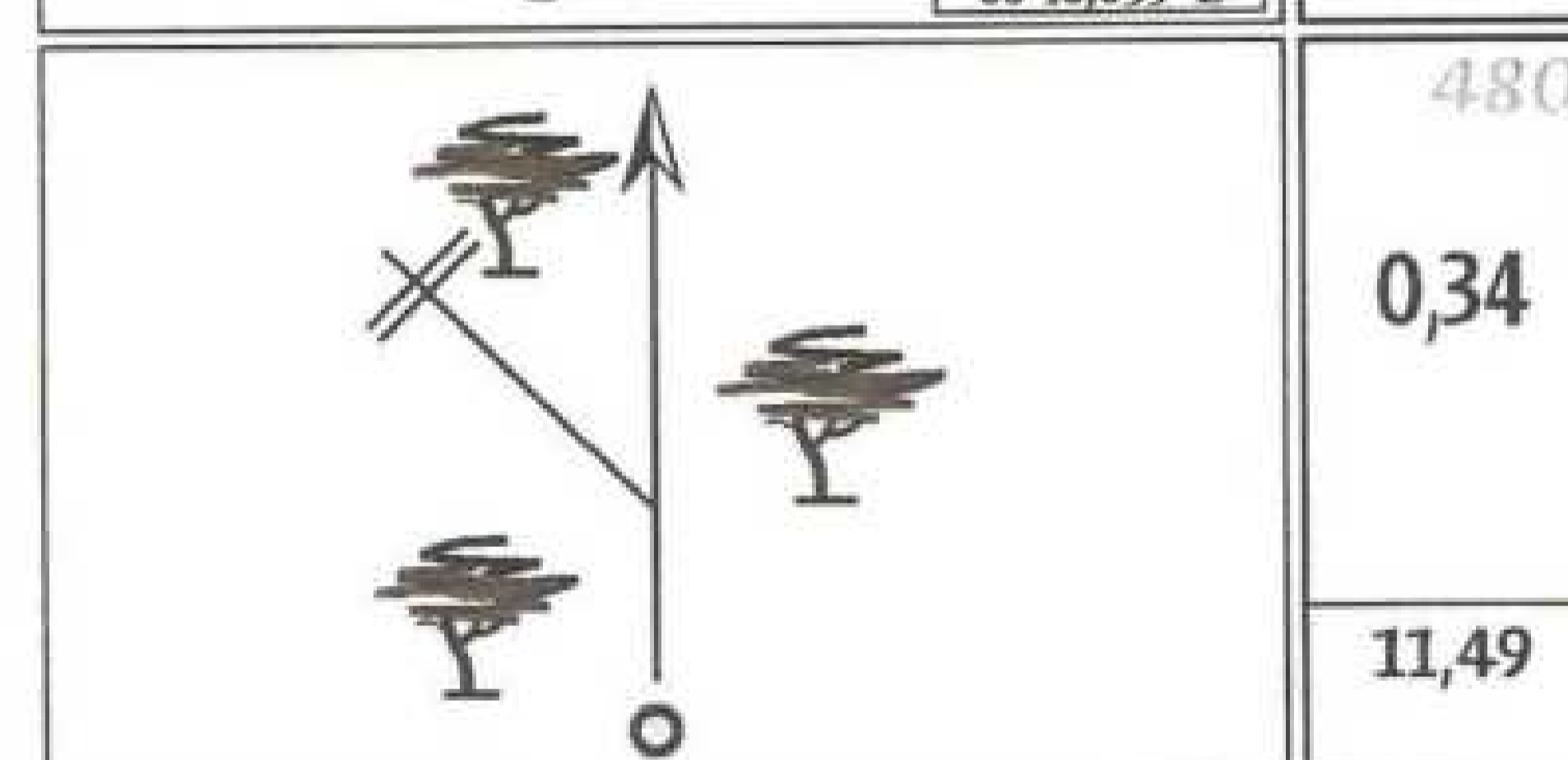
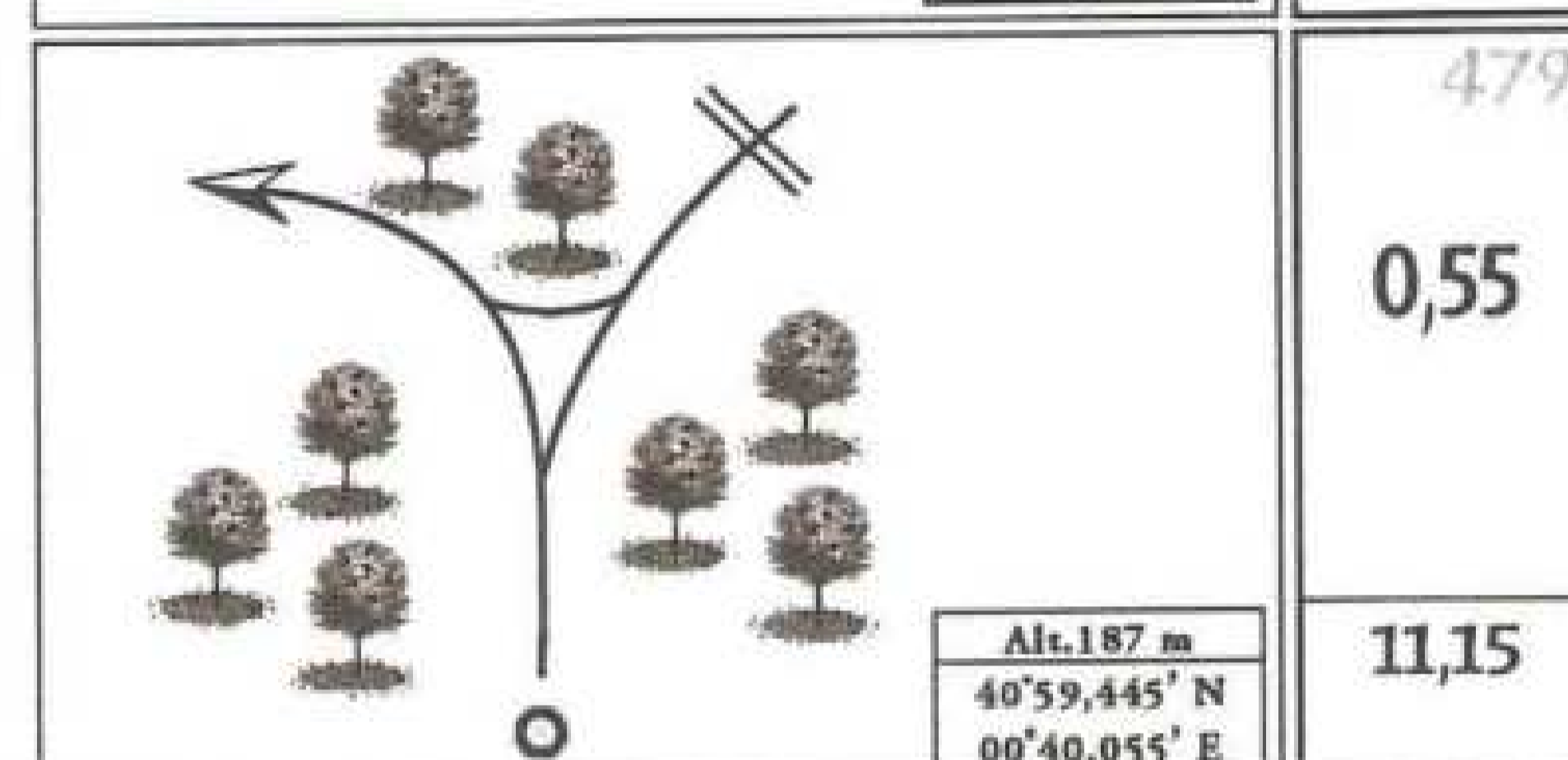
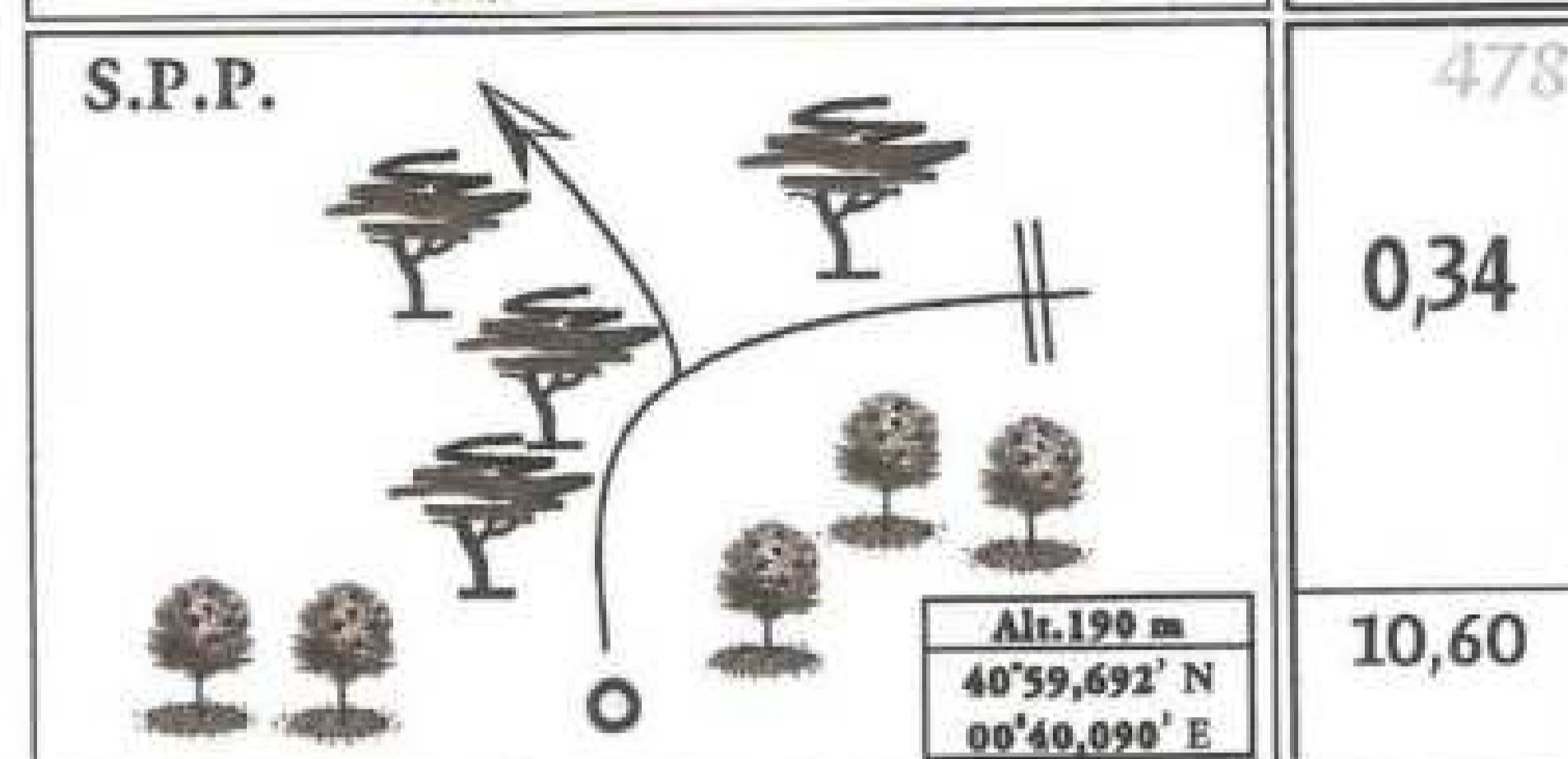
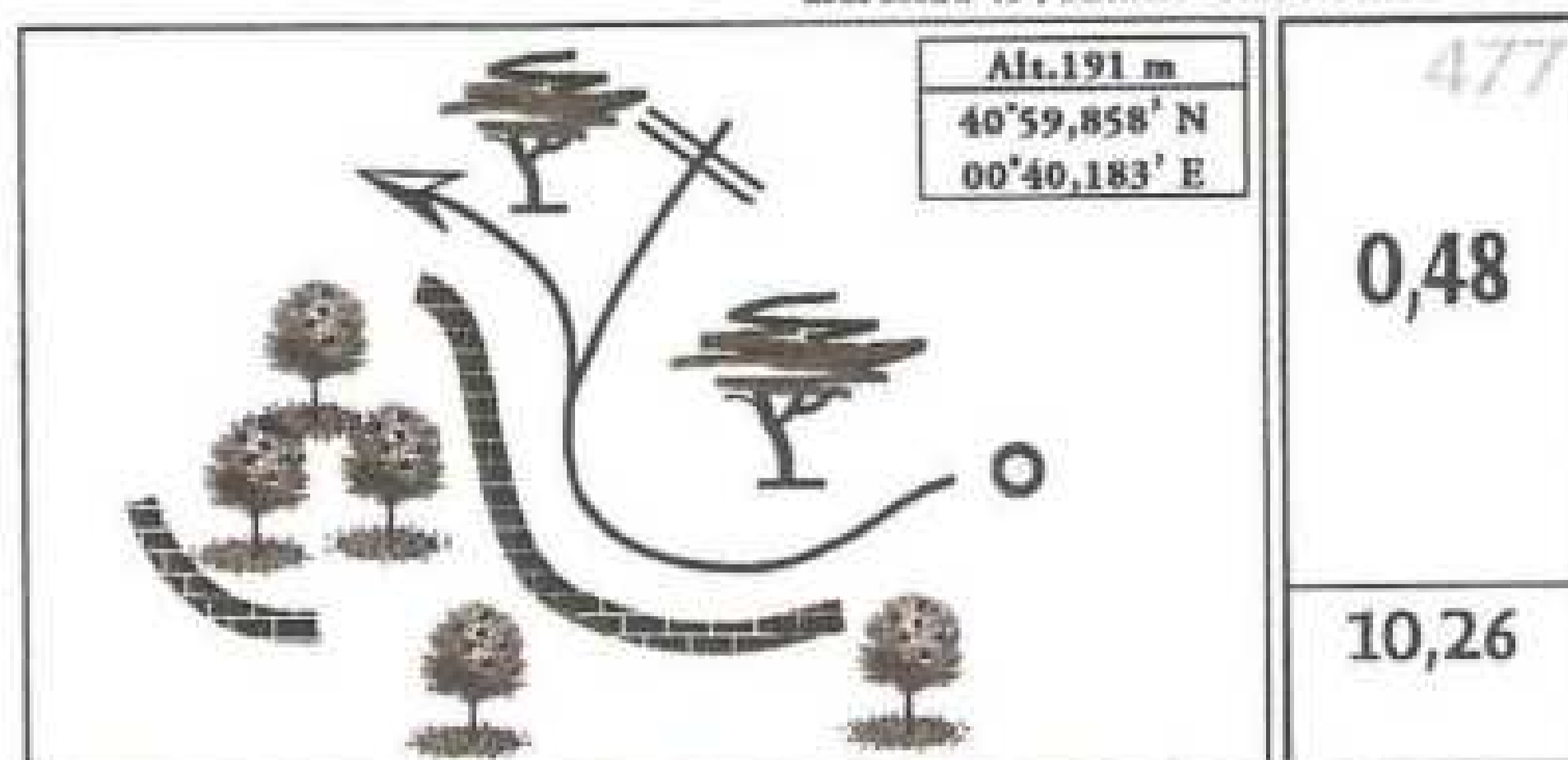
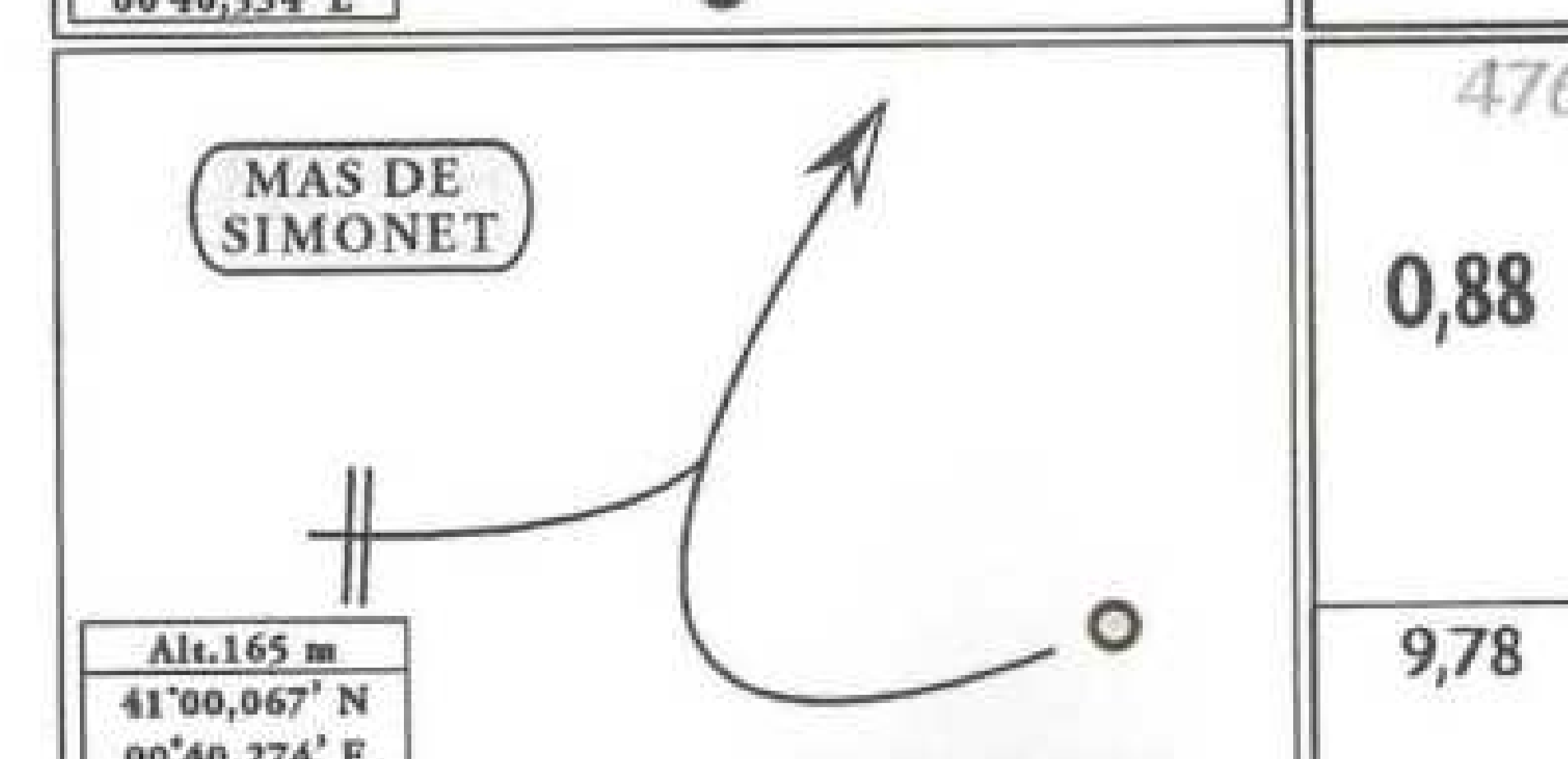
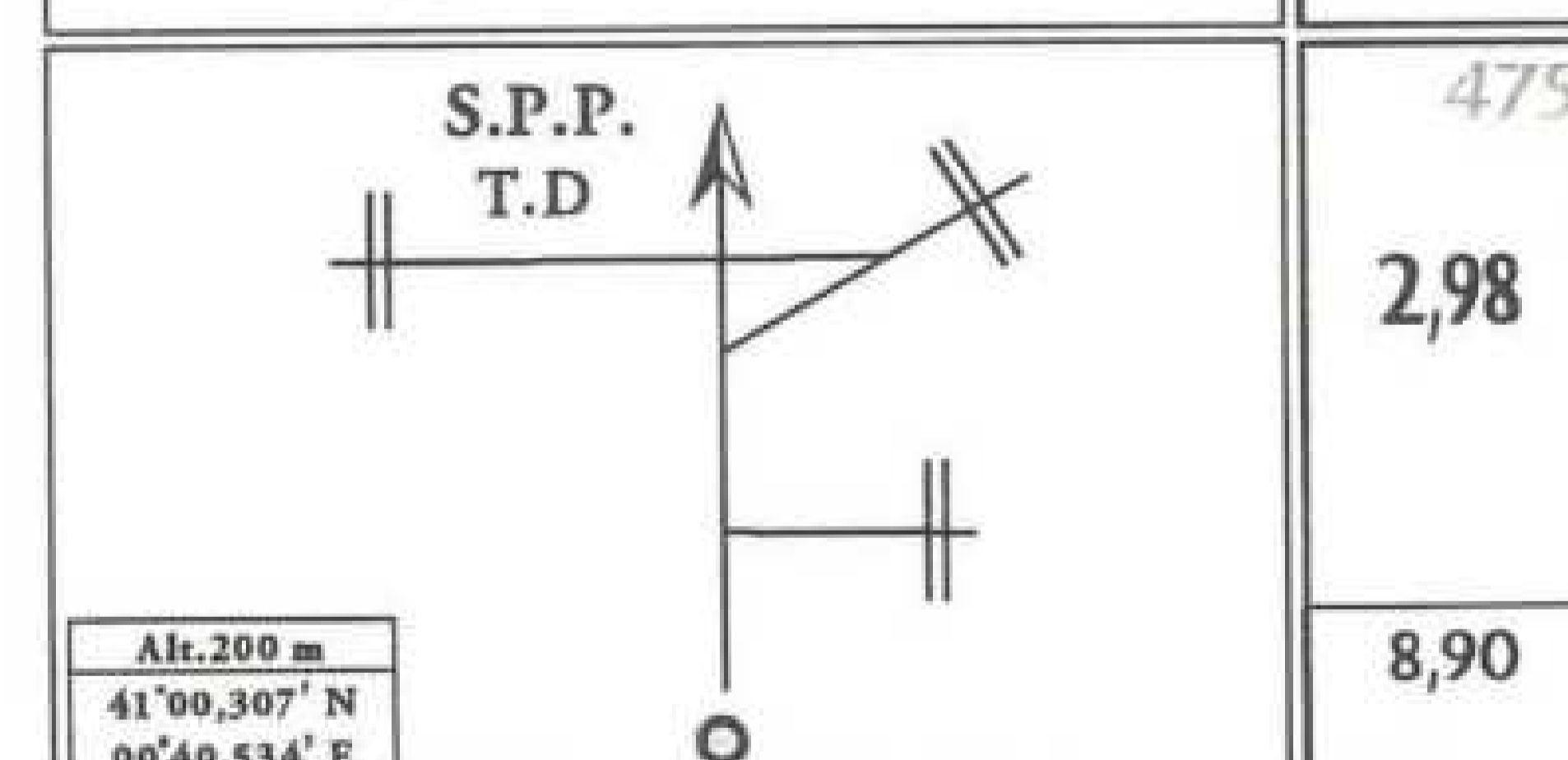

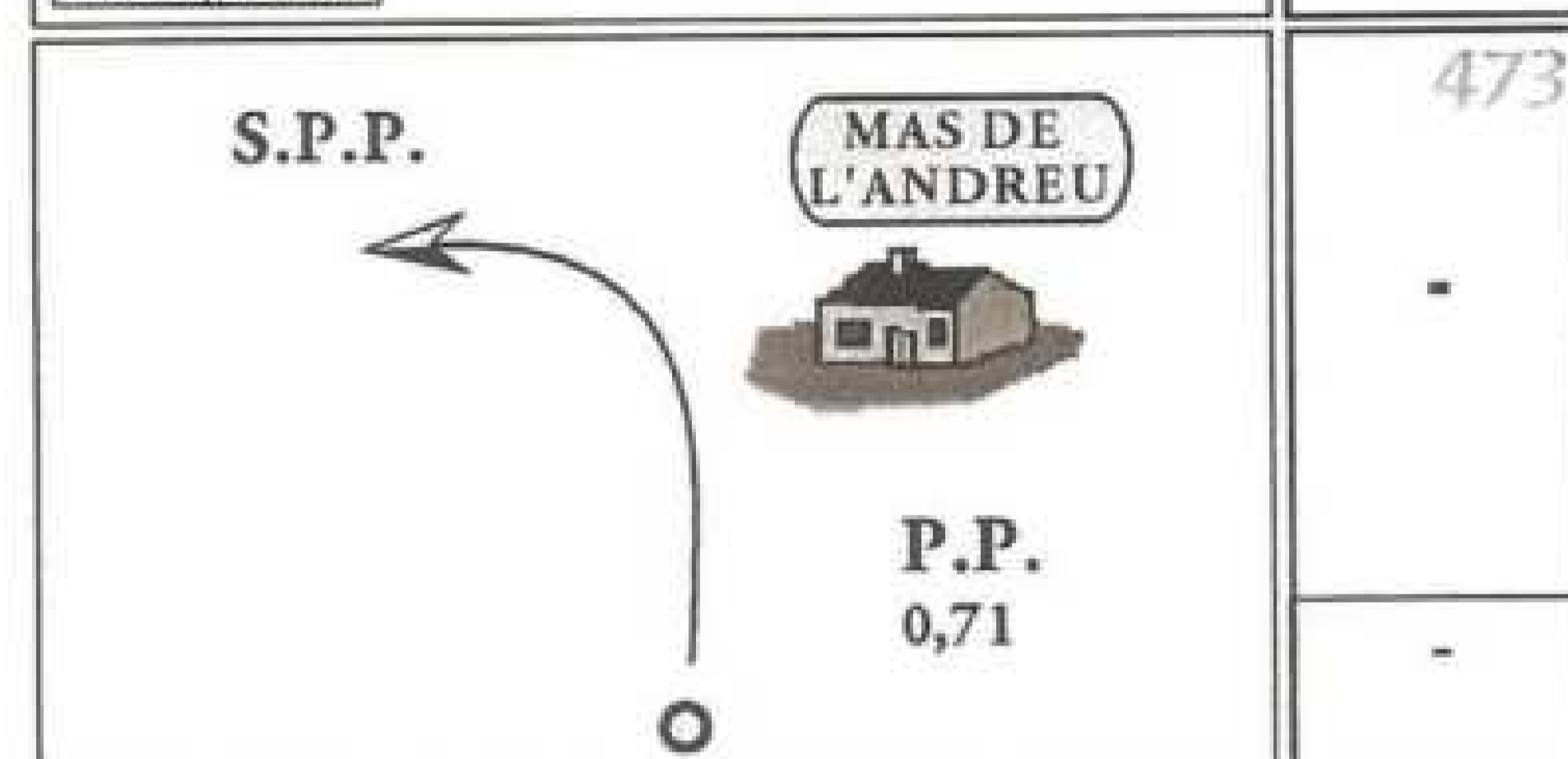
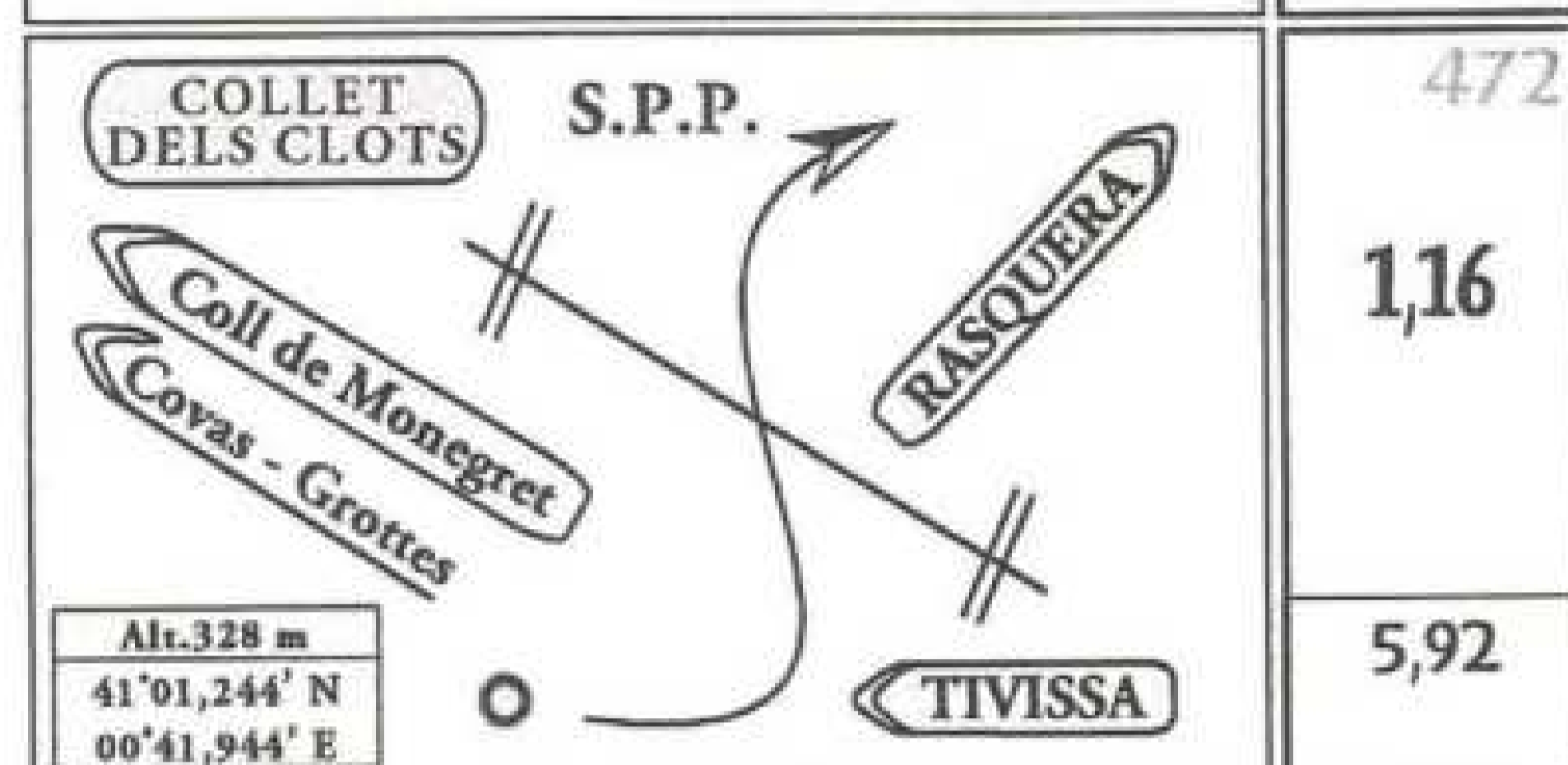

	466
	0,66
<p>Alt. 299 m 41°02,282' N 00°43,613' E</p>	1,58

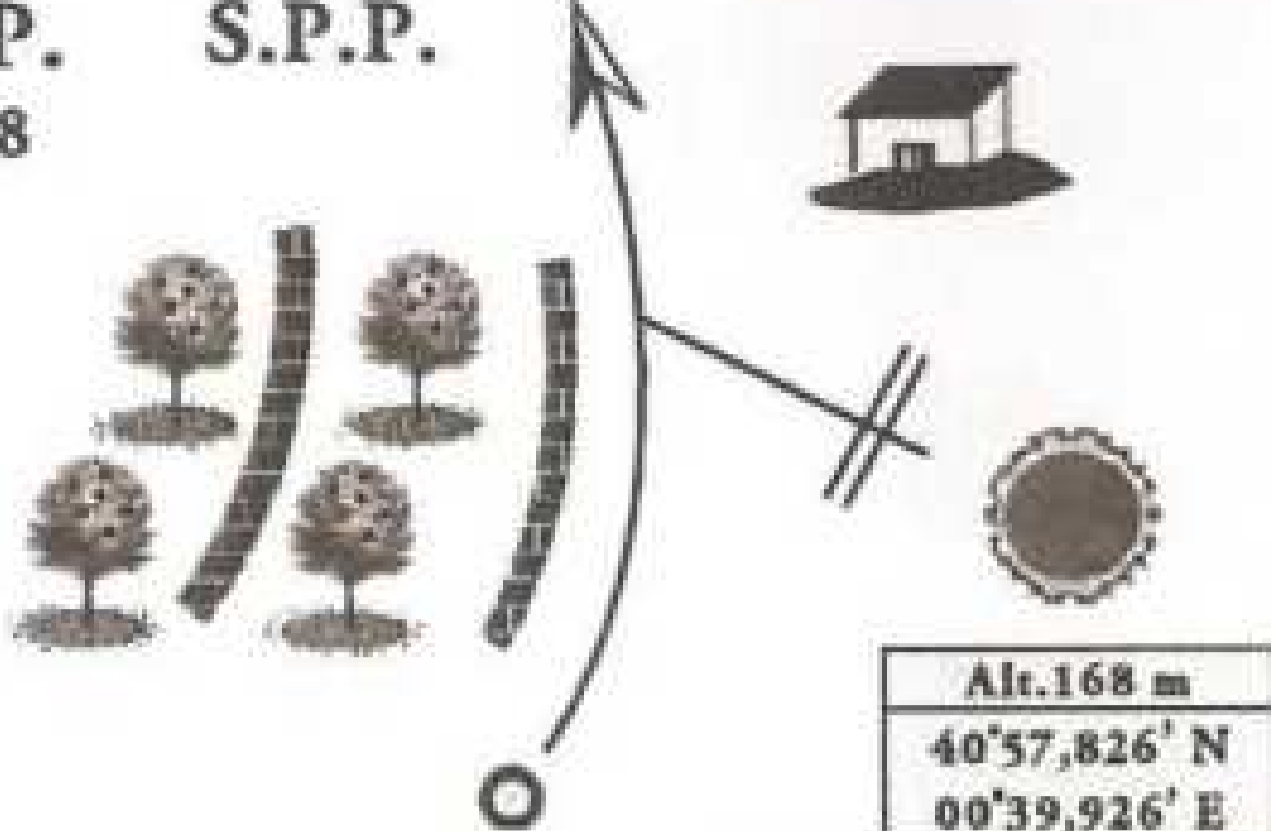

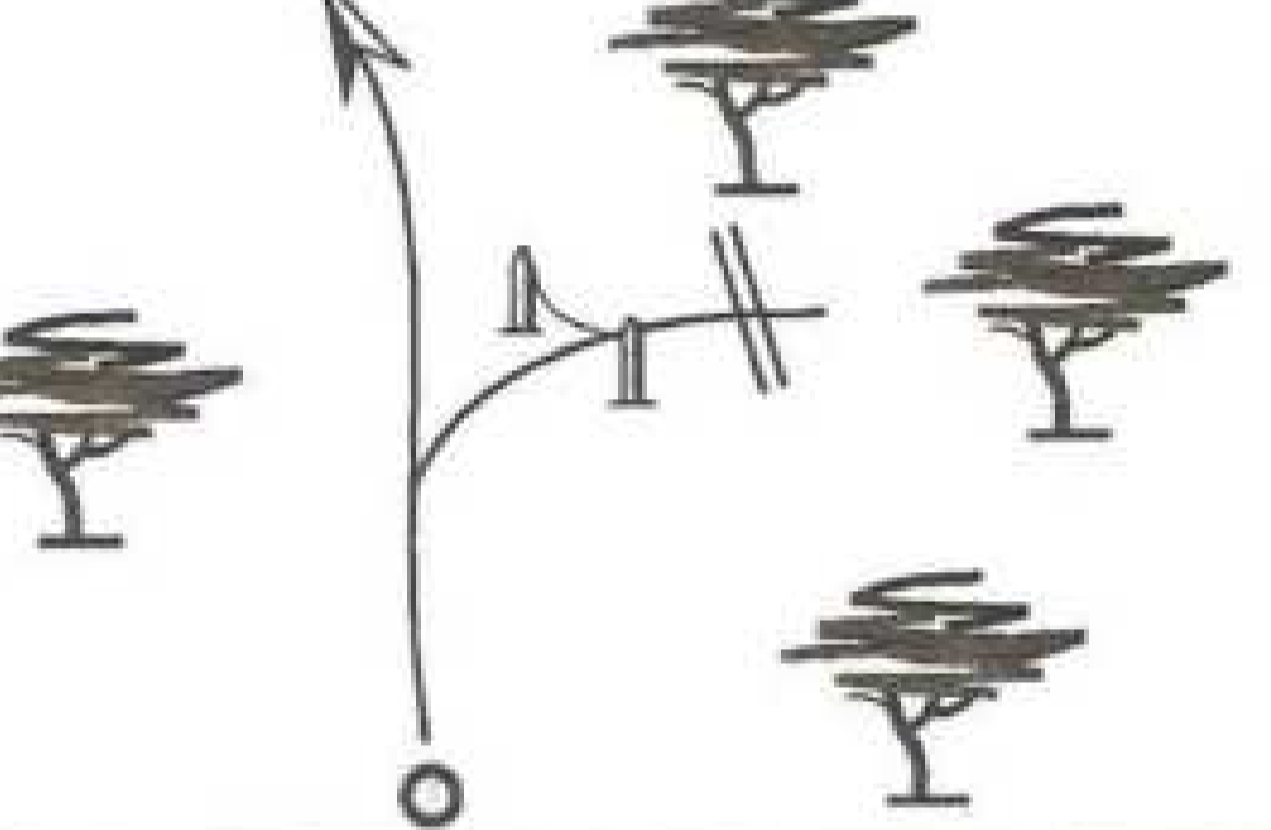
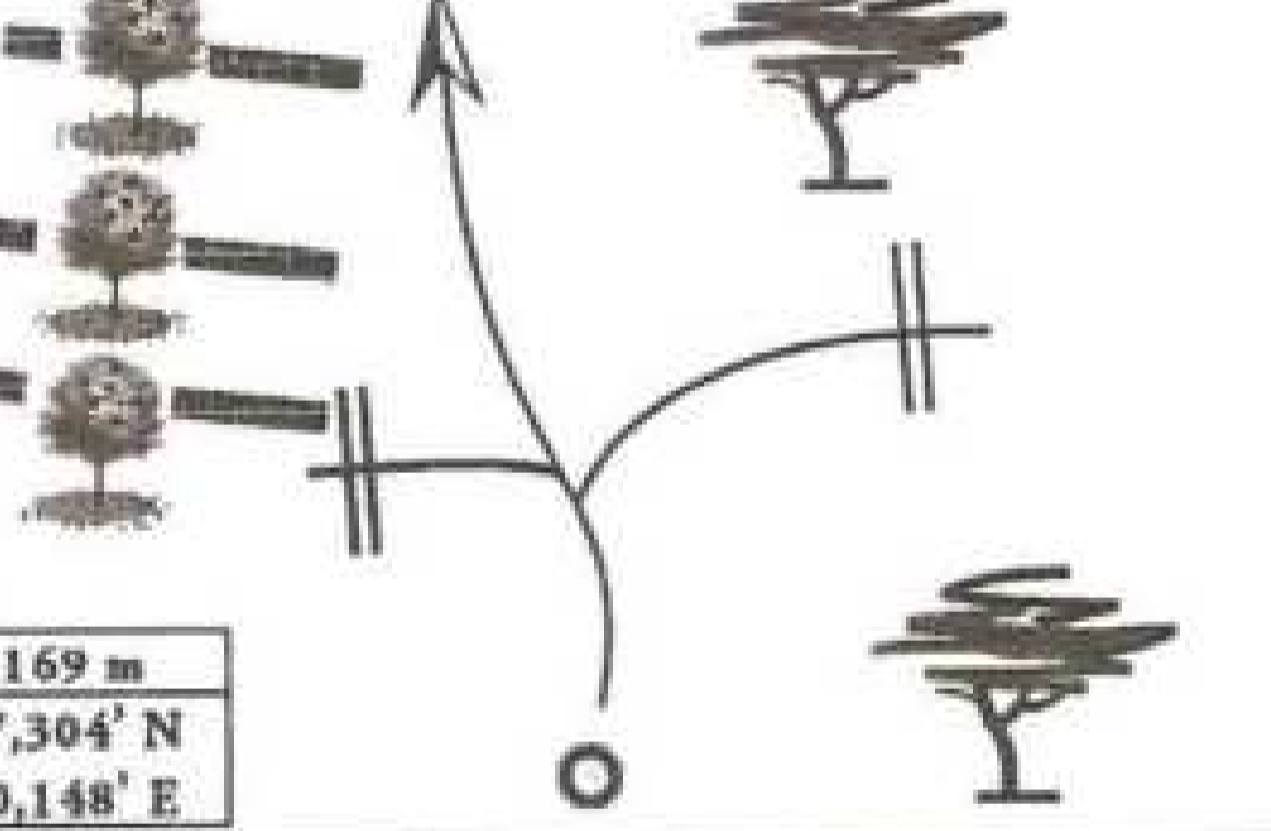
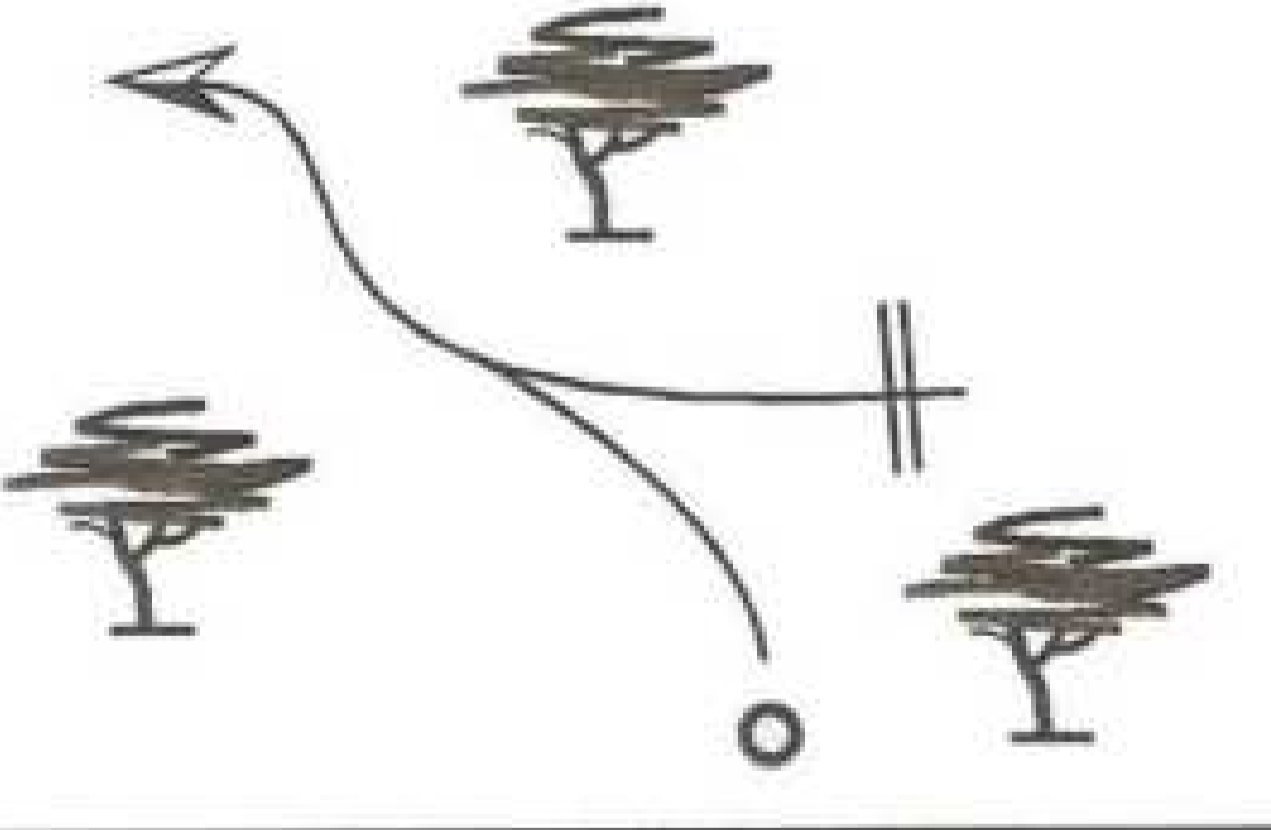
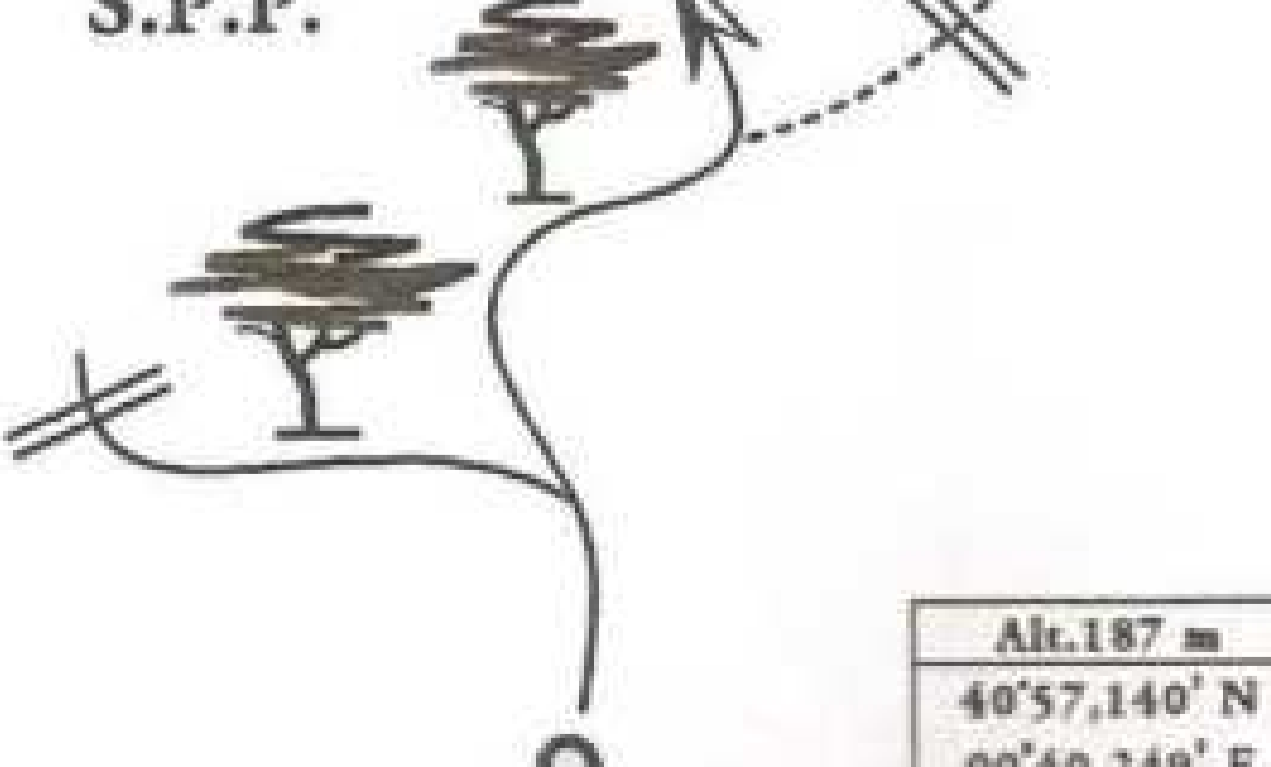
	467
	-
	-

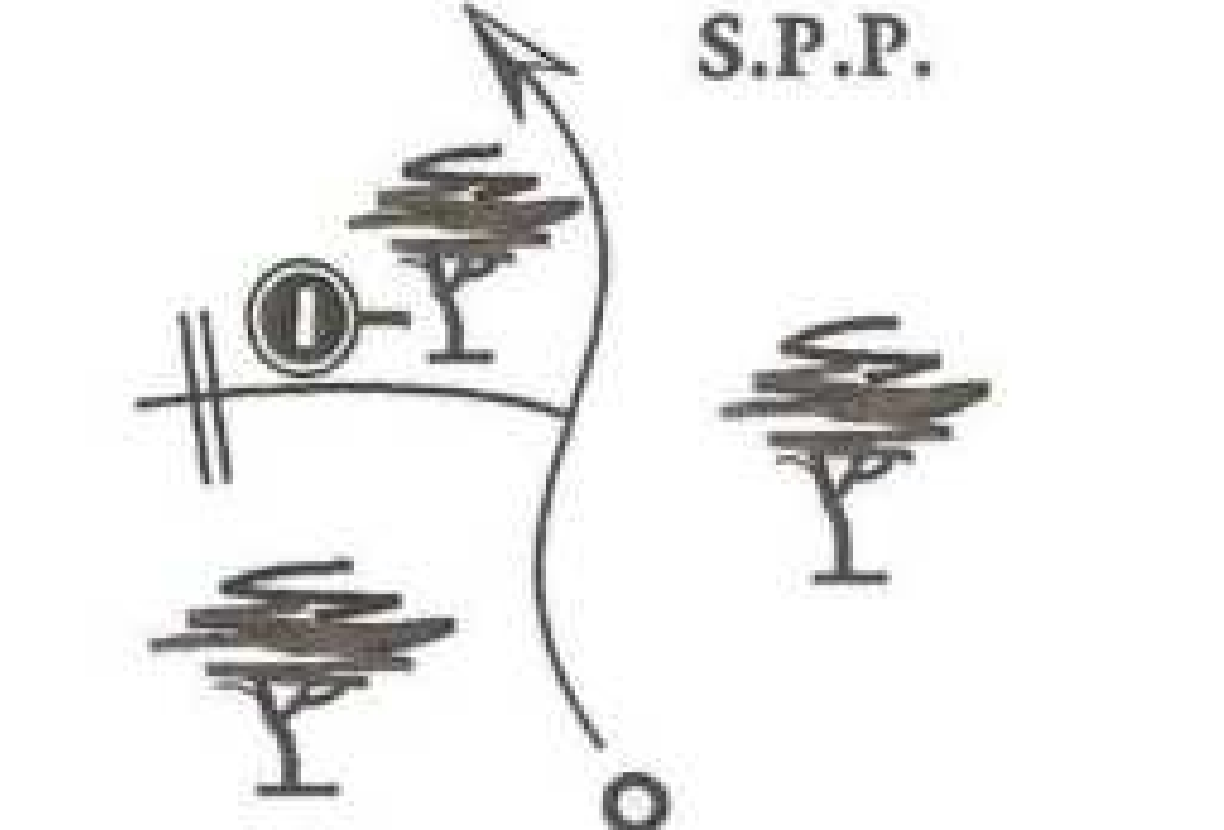
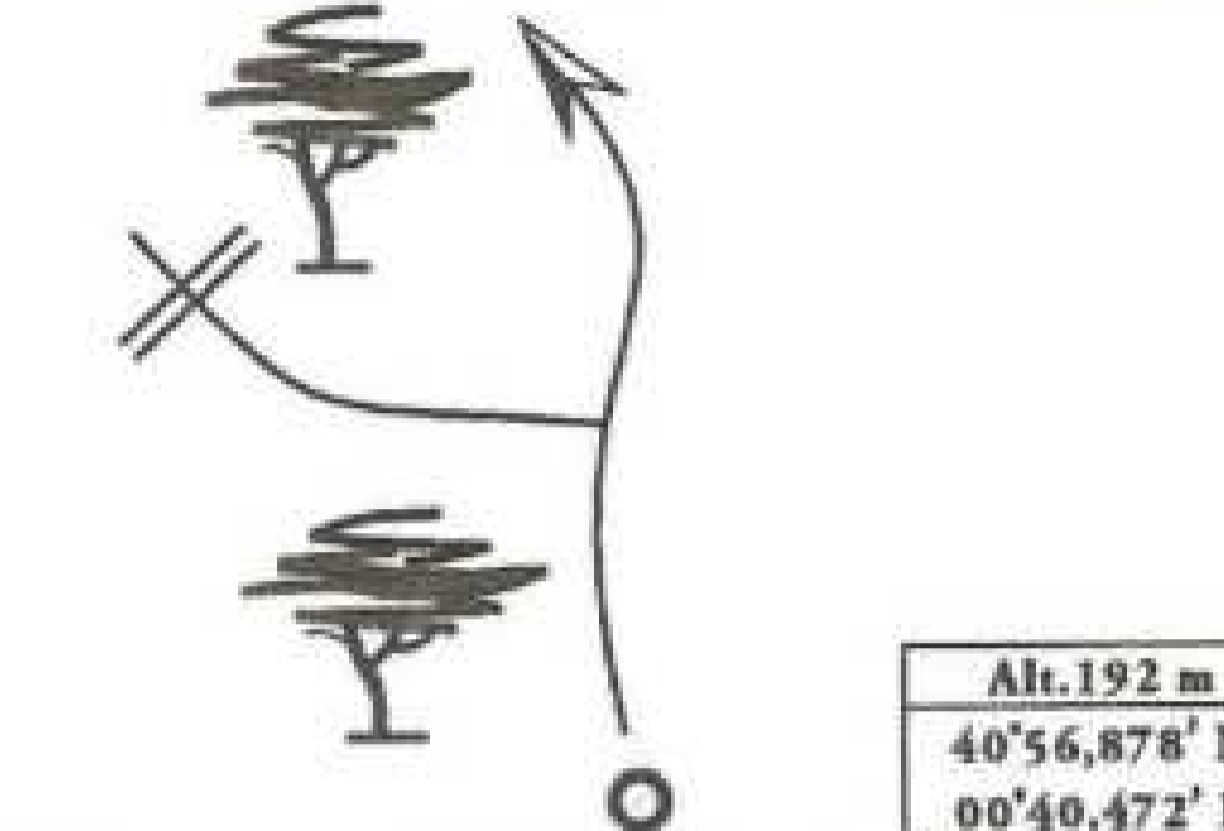
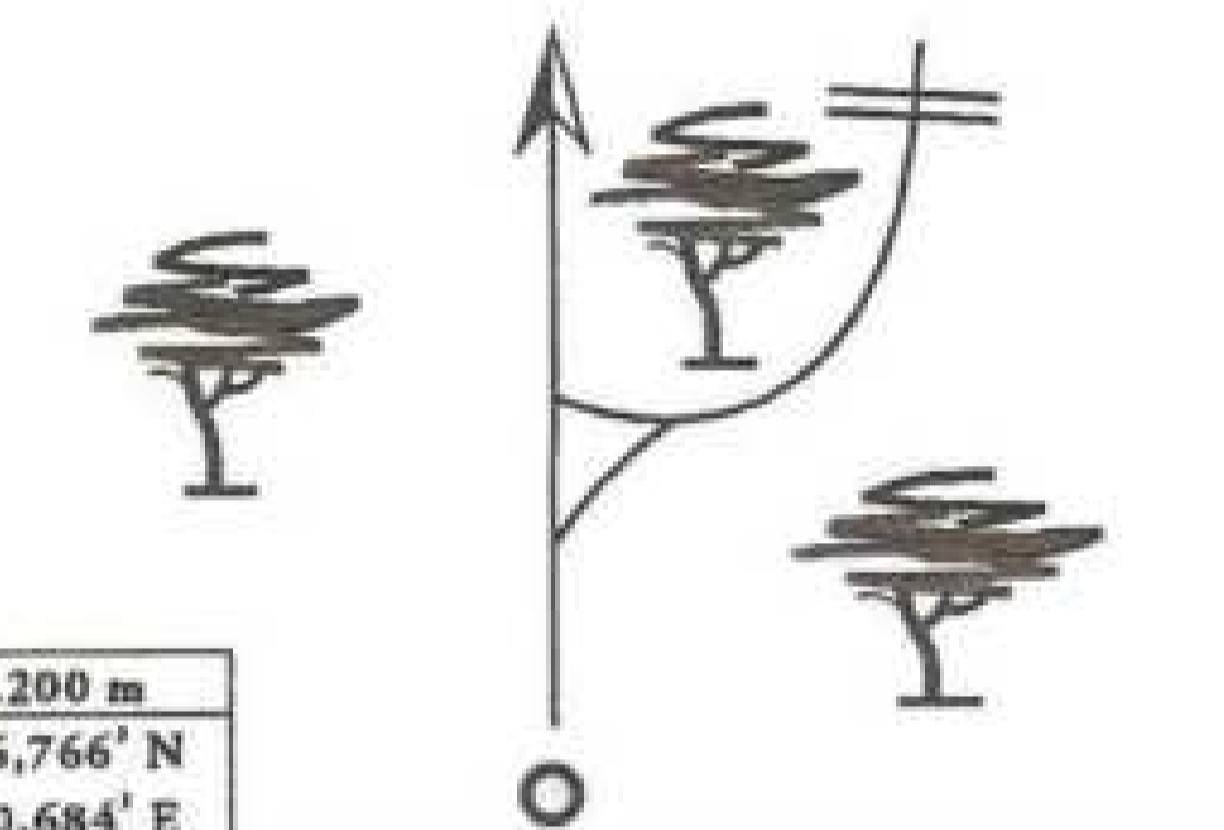
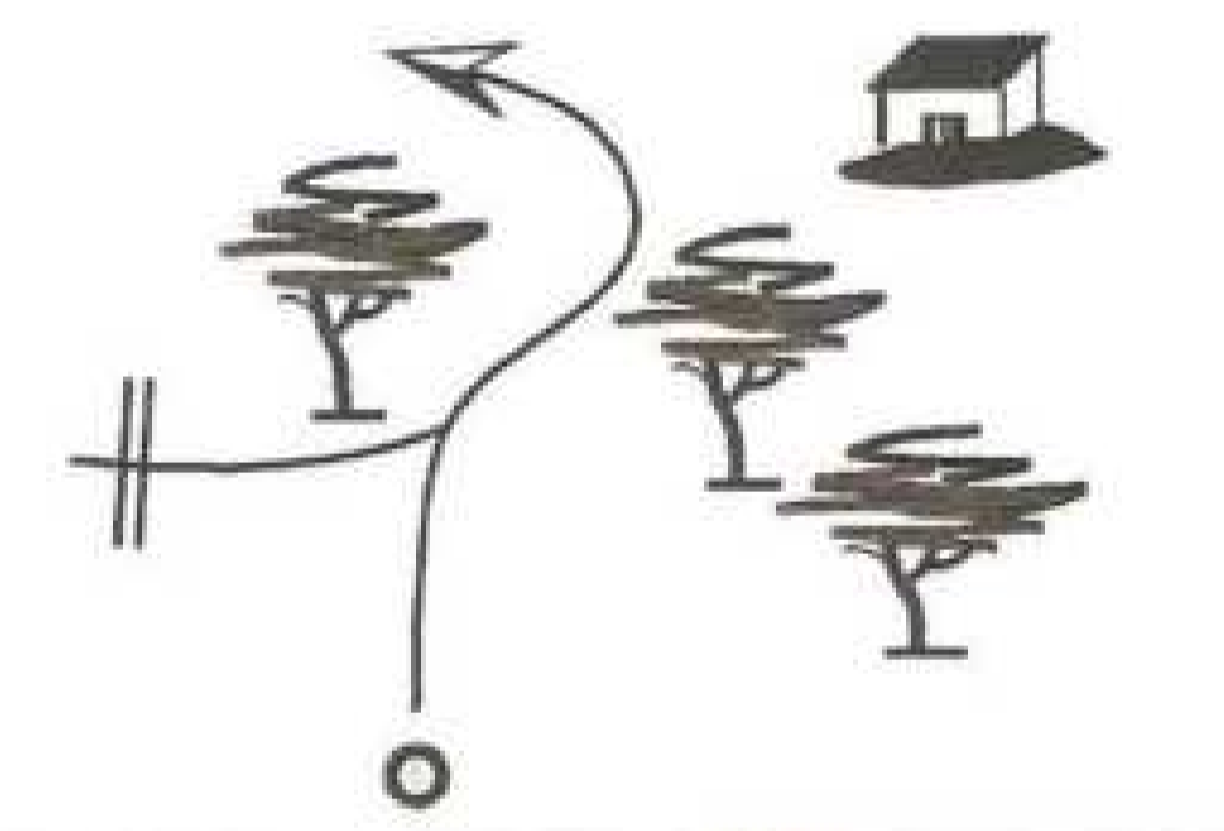
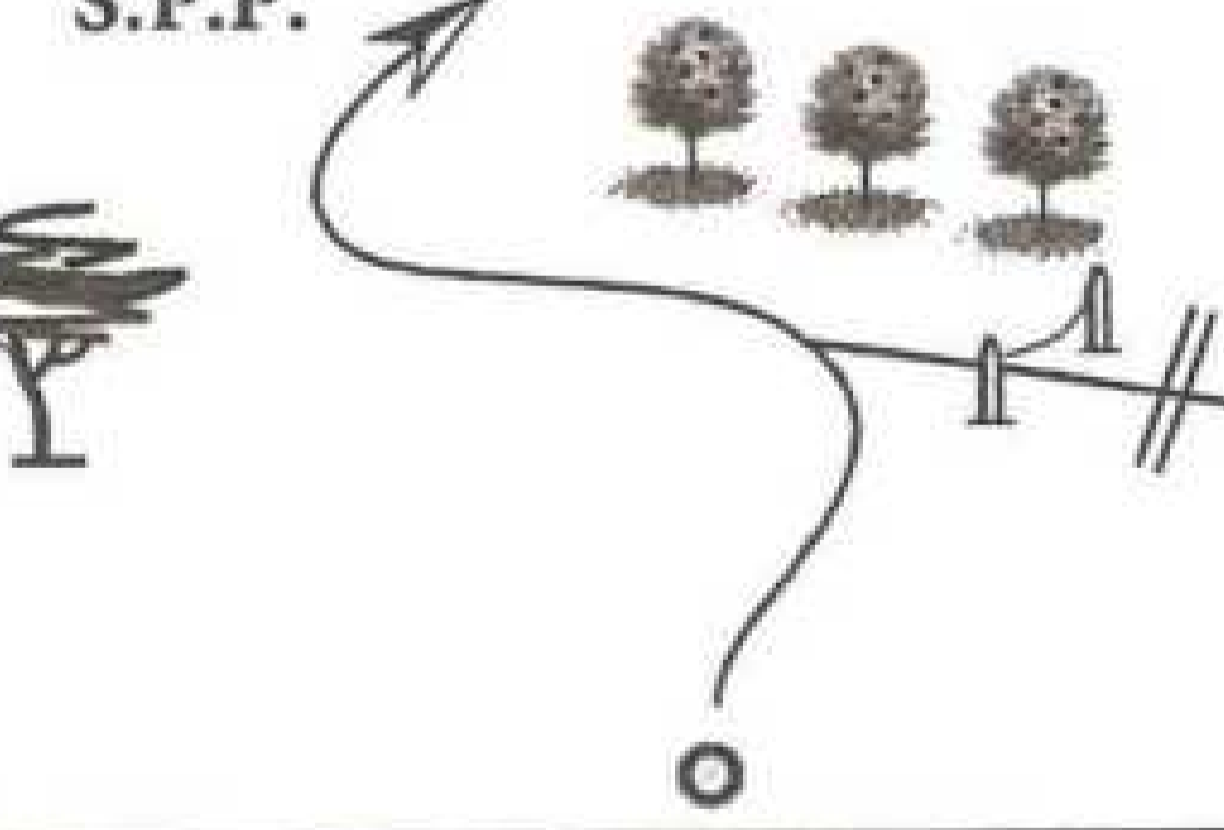

	468
	1,25
<p>Alt. 405 m 41°01,970' N 00°43,316' E</p>	2,83



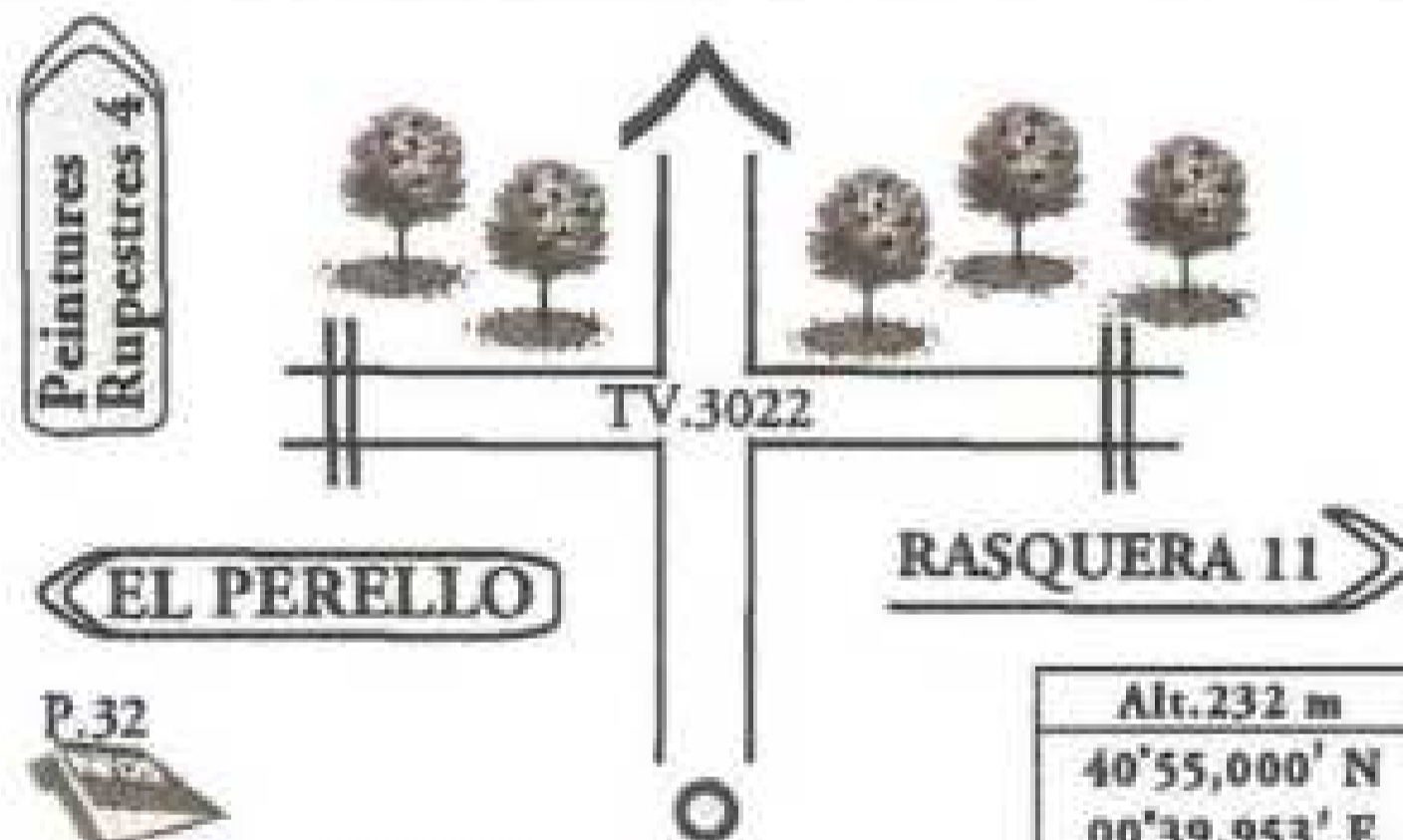
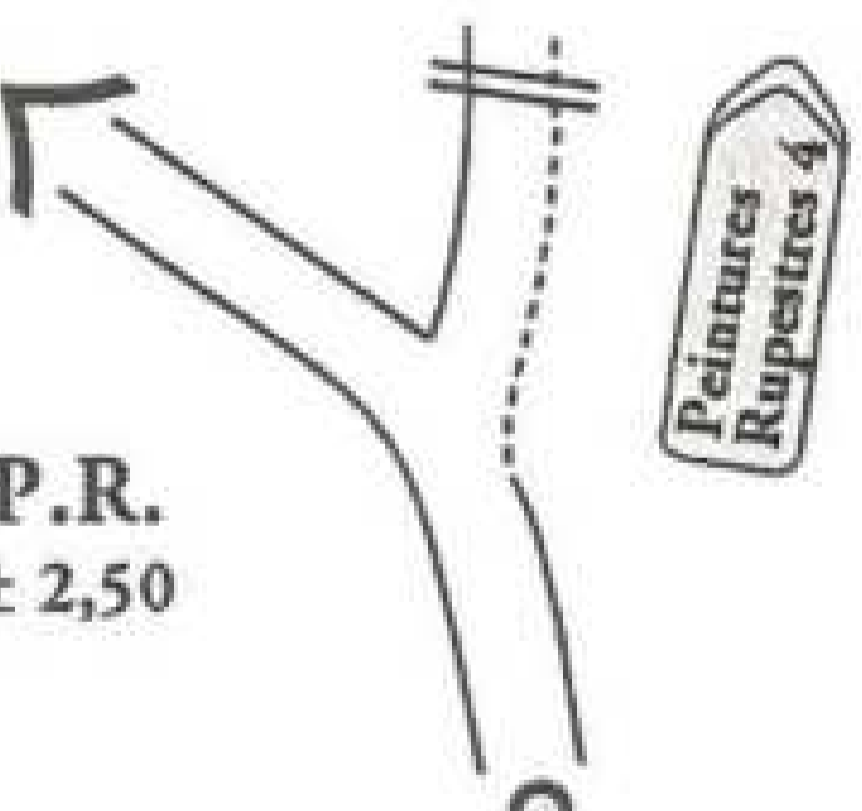
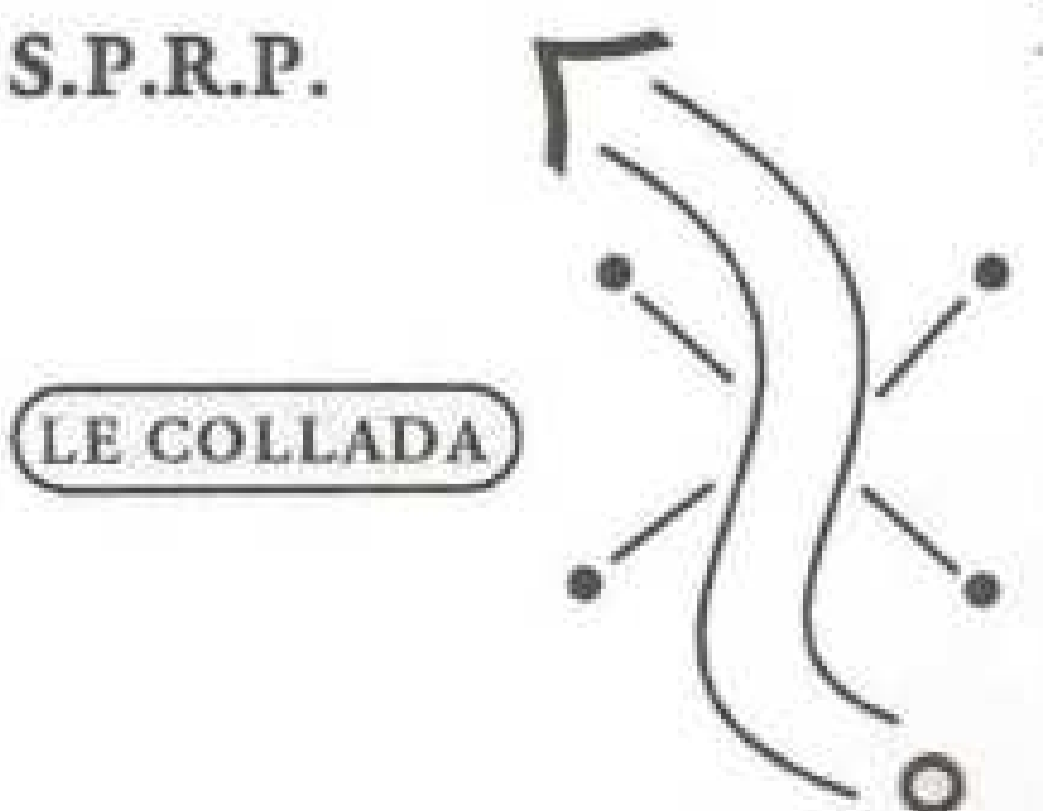
	469
	0,70
<p>Alt. 473 m 41°01,834' N 00°43,084' E</p>	3,53


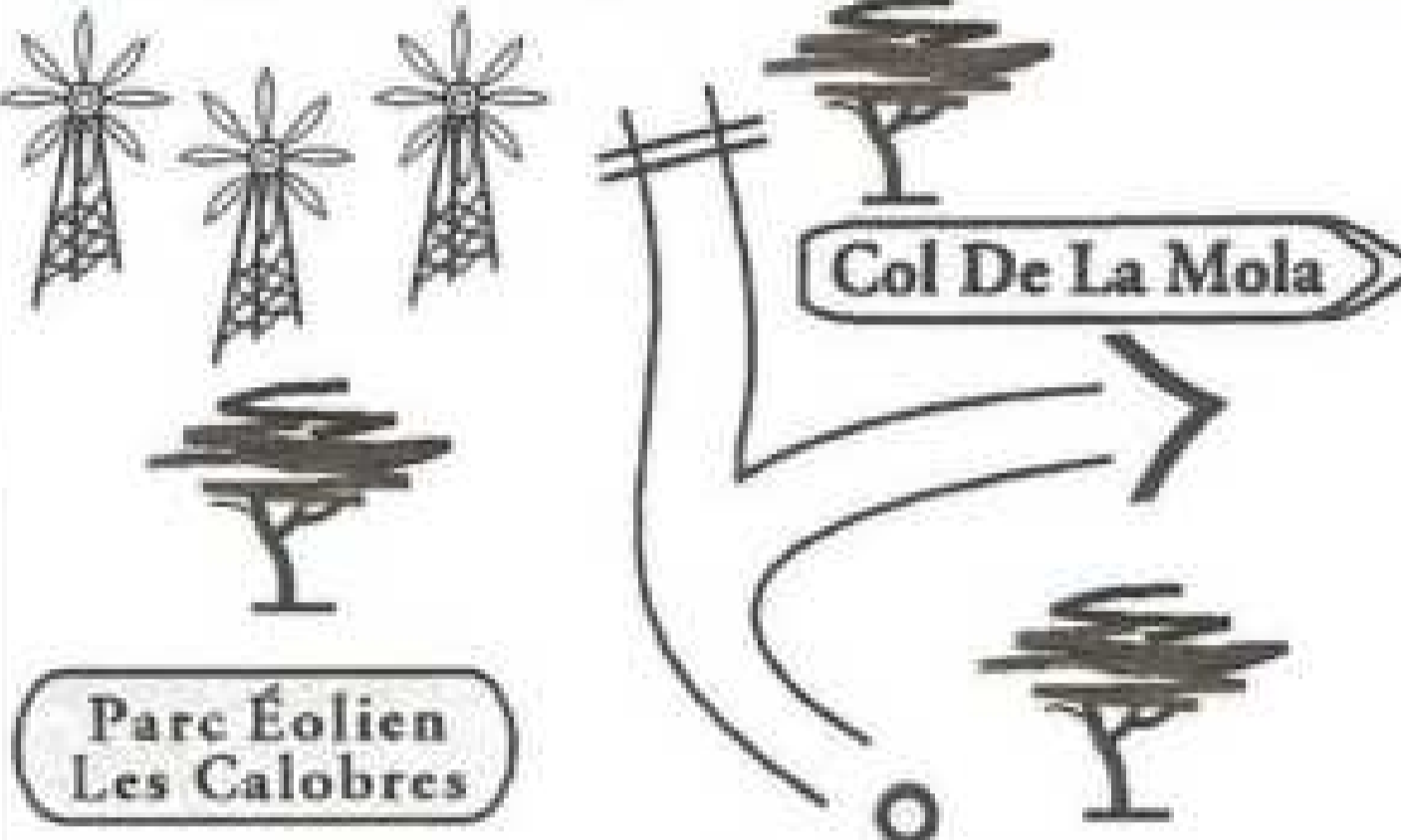

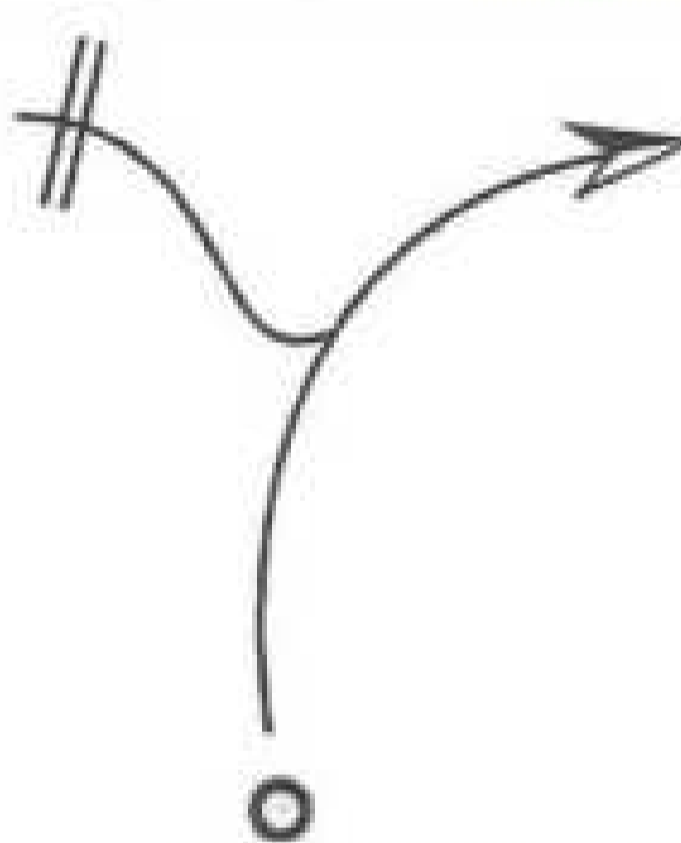
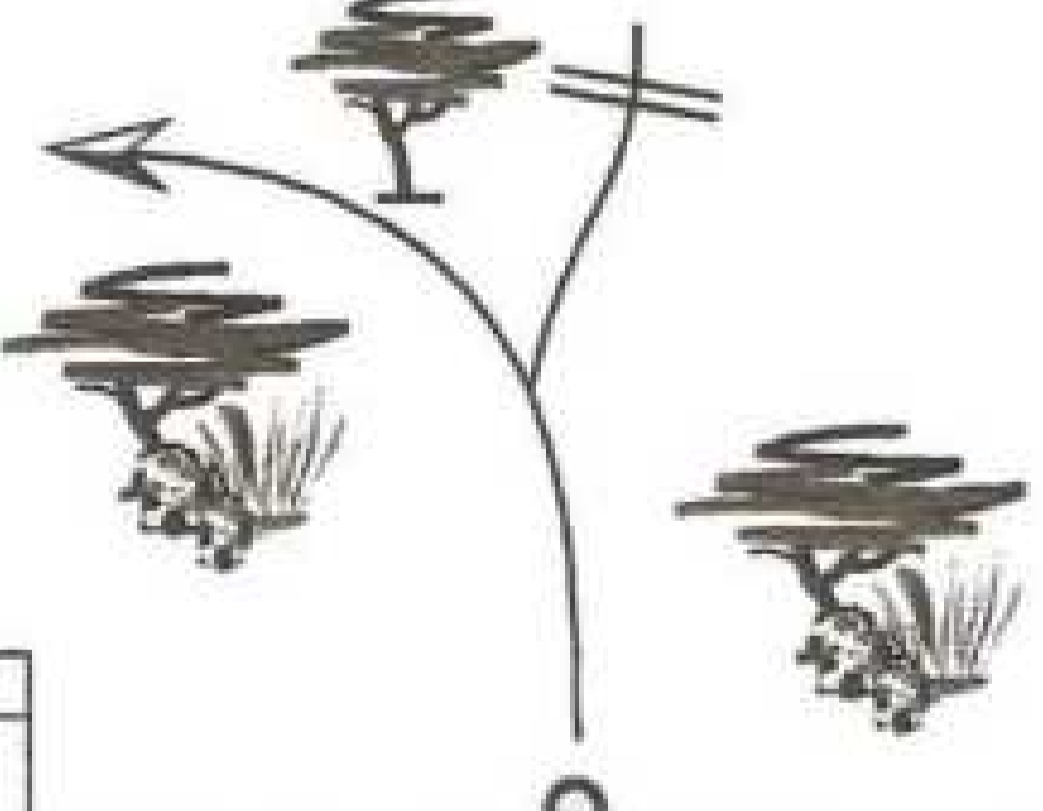
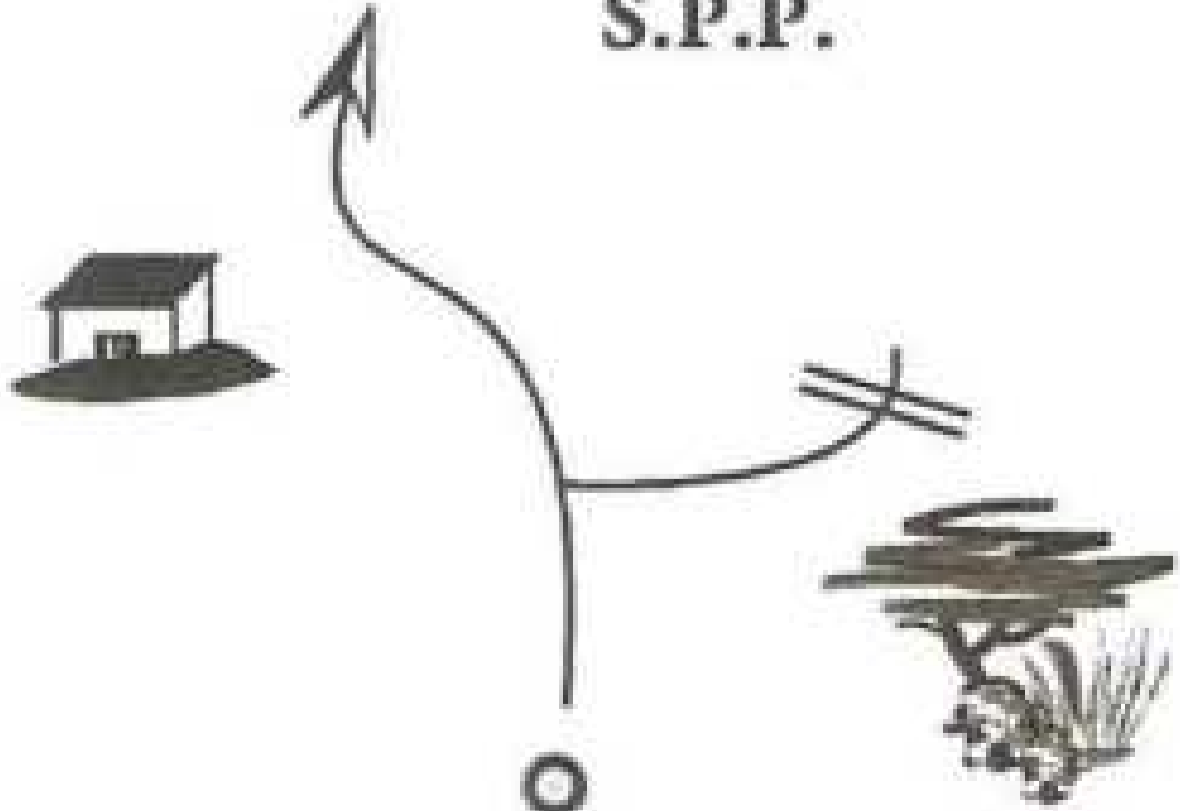
<p>Piste cimentée</p> 	470
	0,83
<p>Alt. 440 m 41°01,678' N 00°42,611' E</p>	4,36

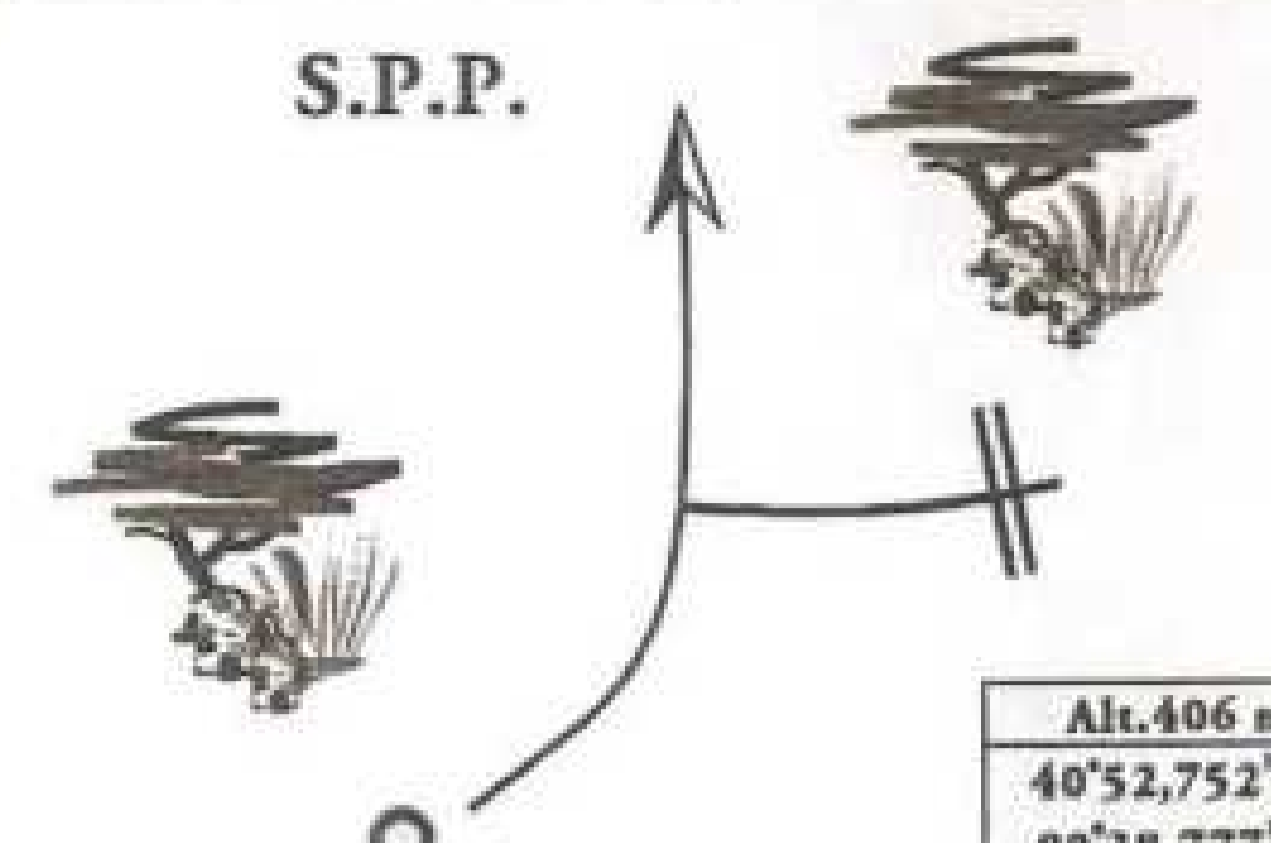
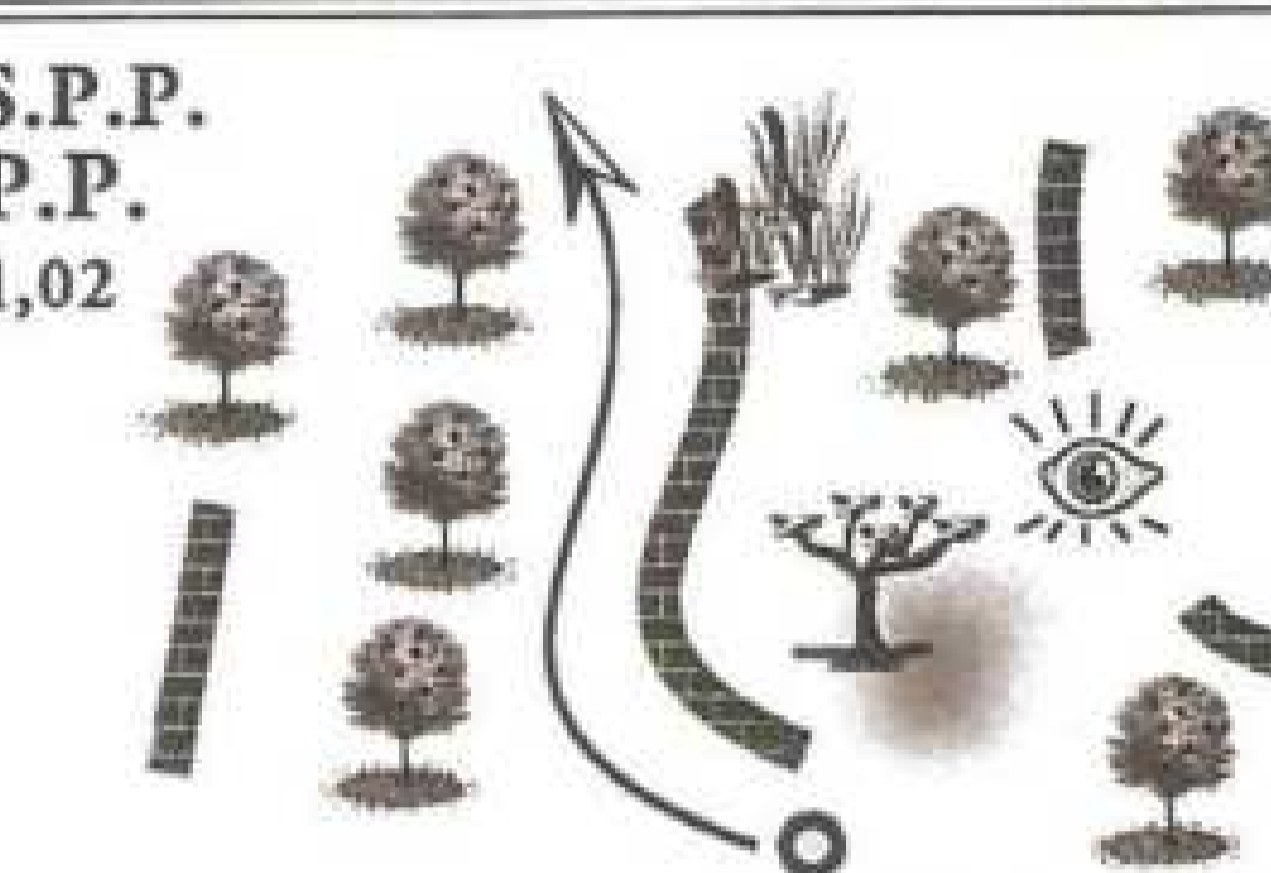
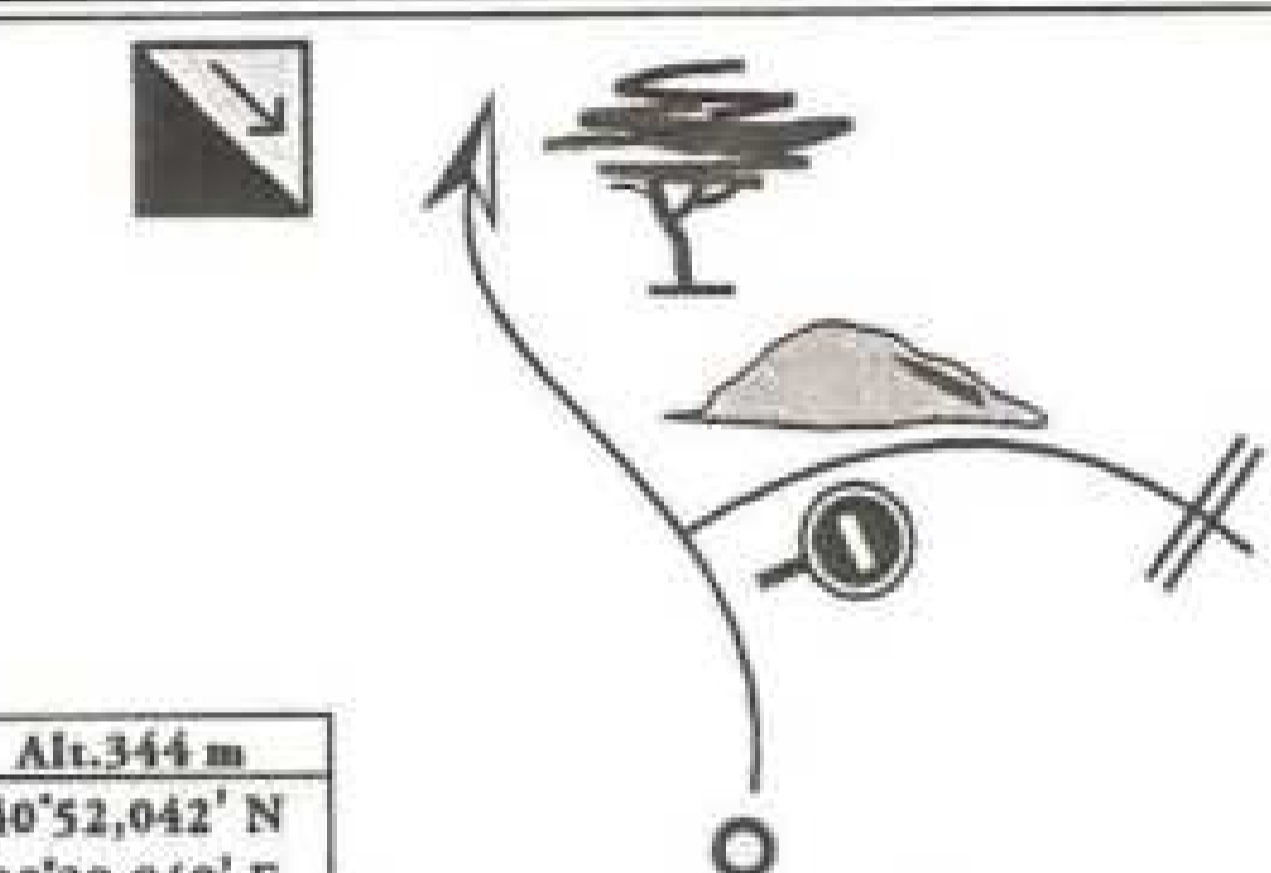
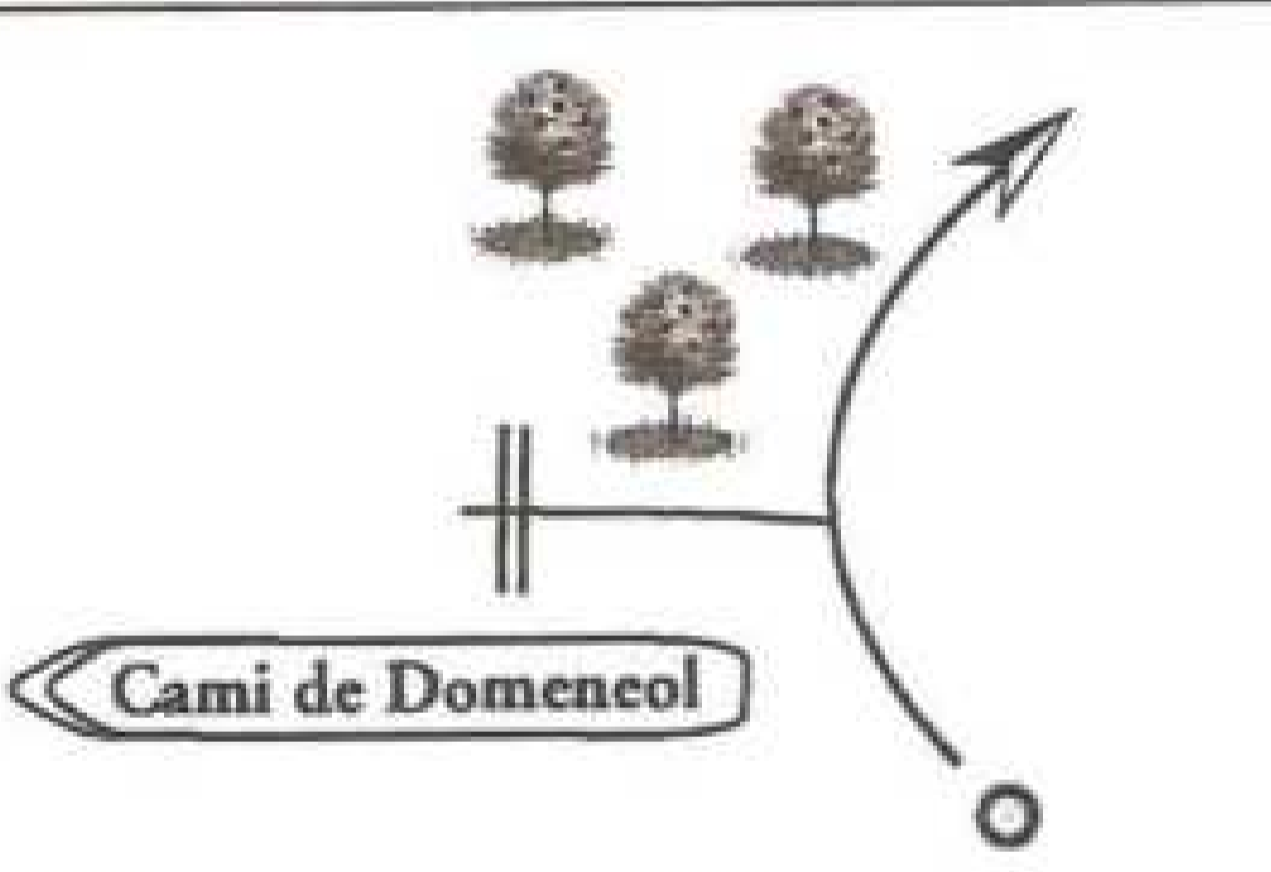
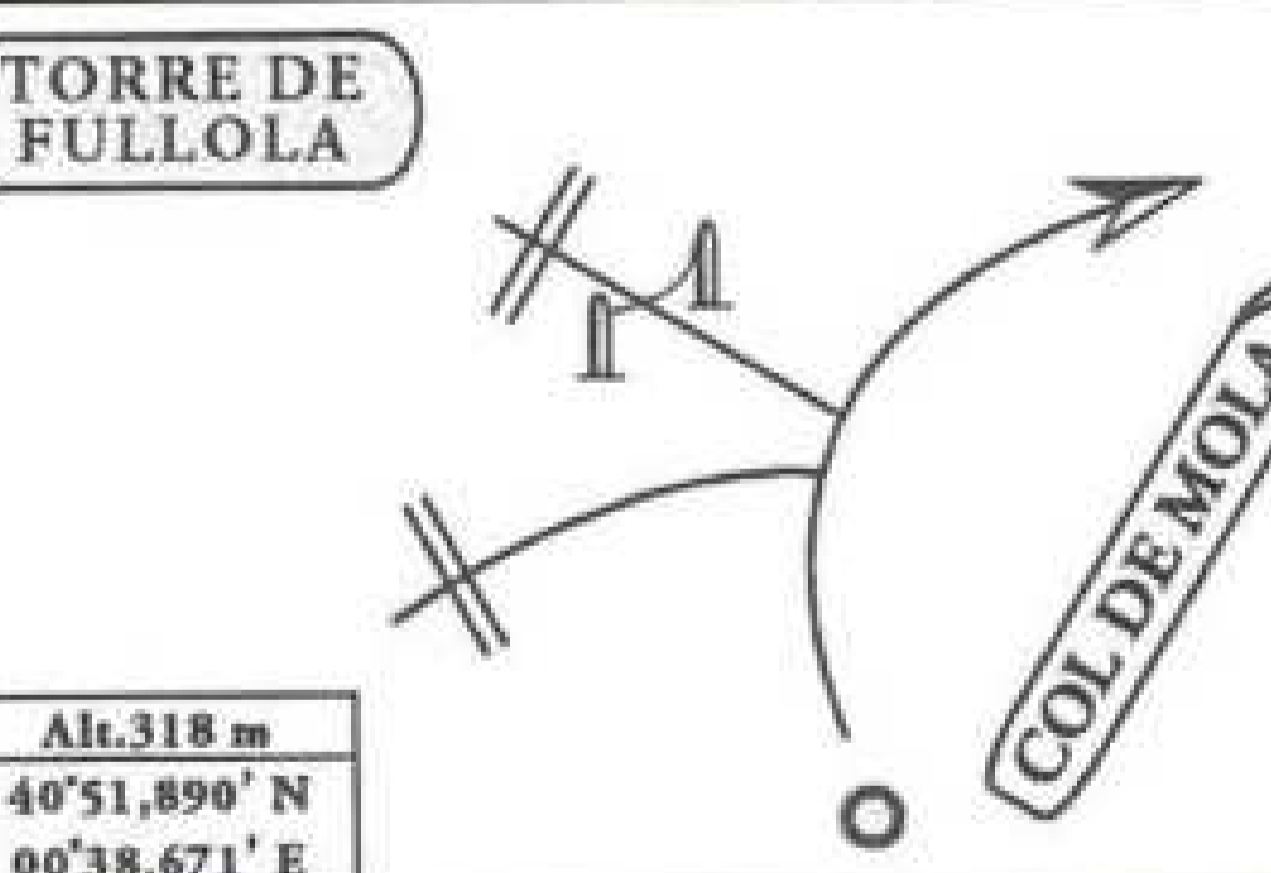
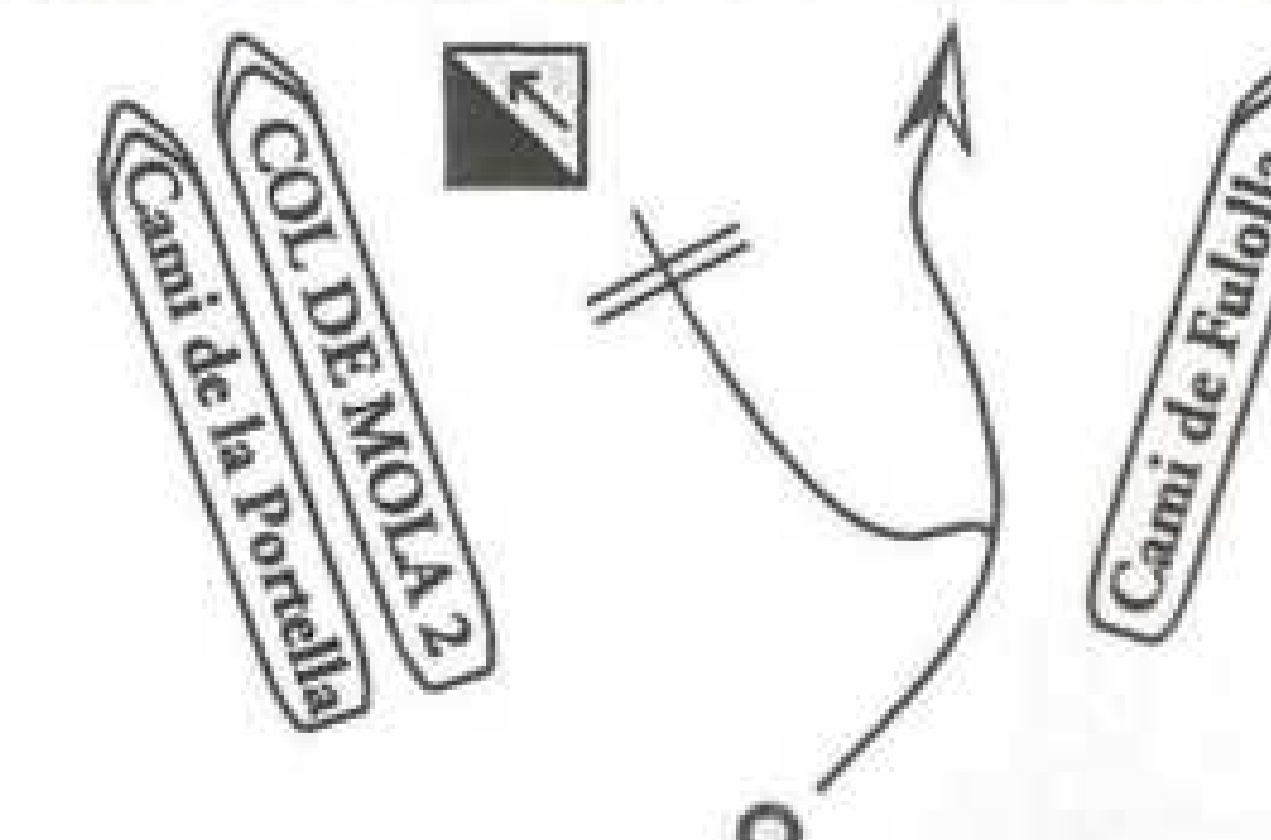


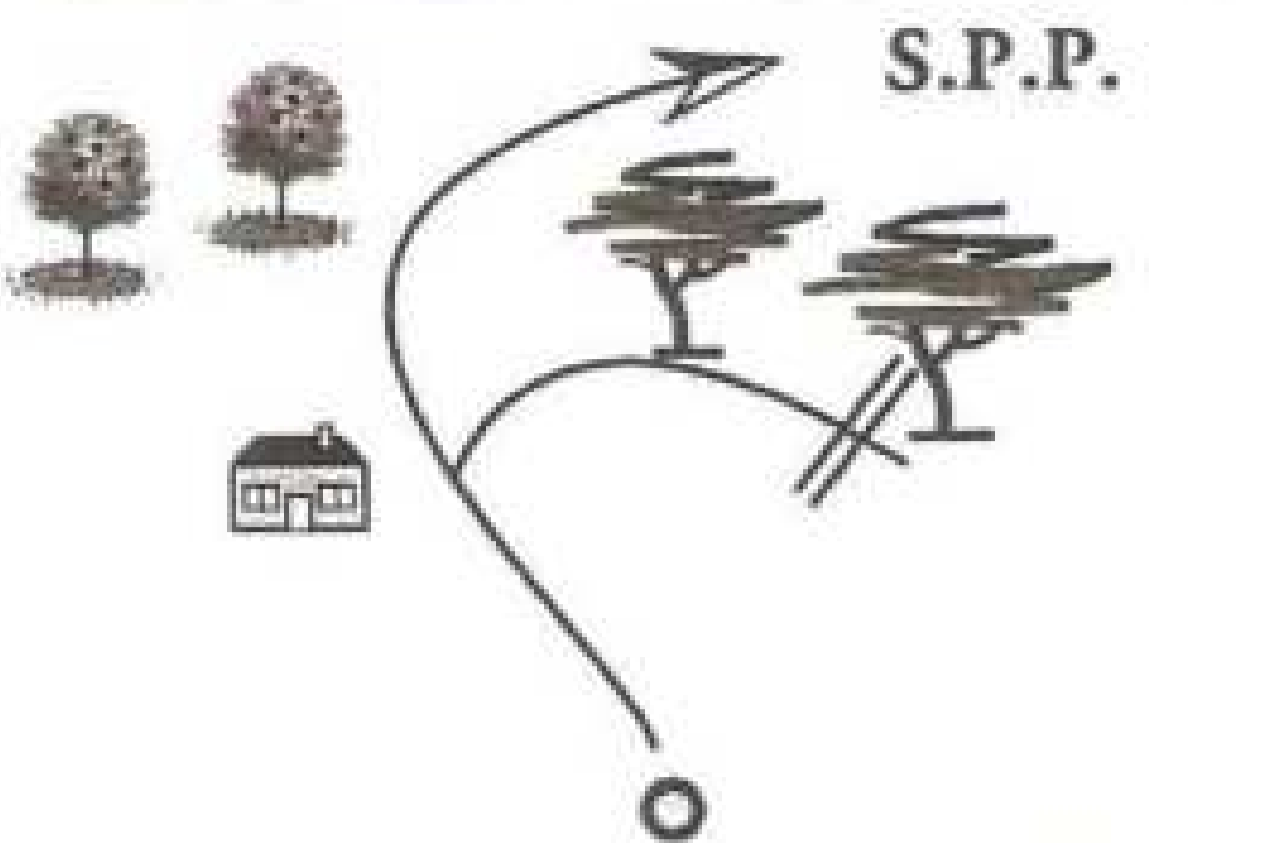
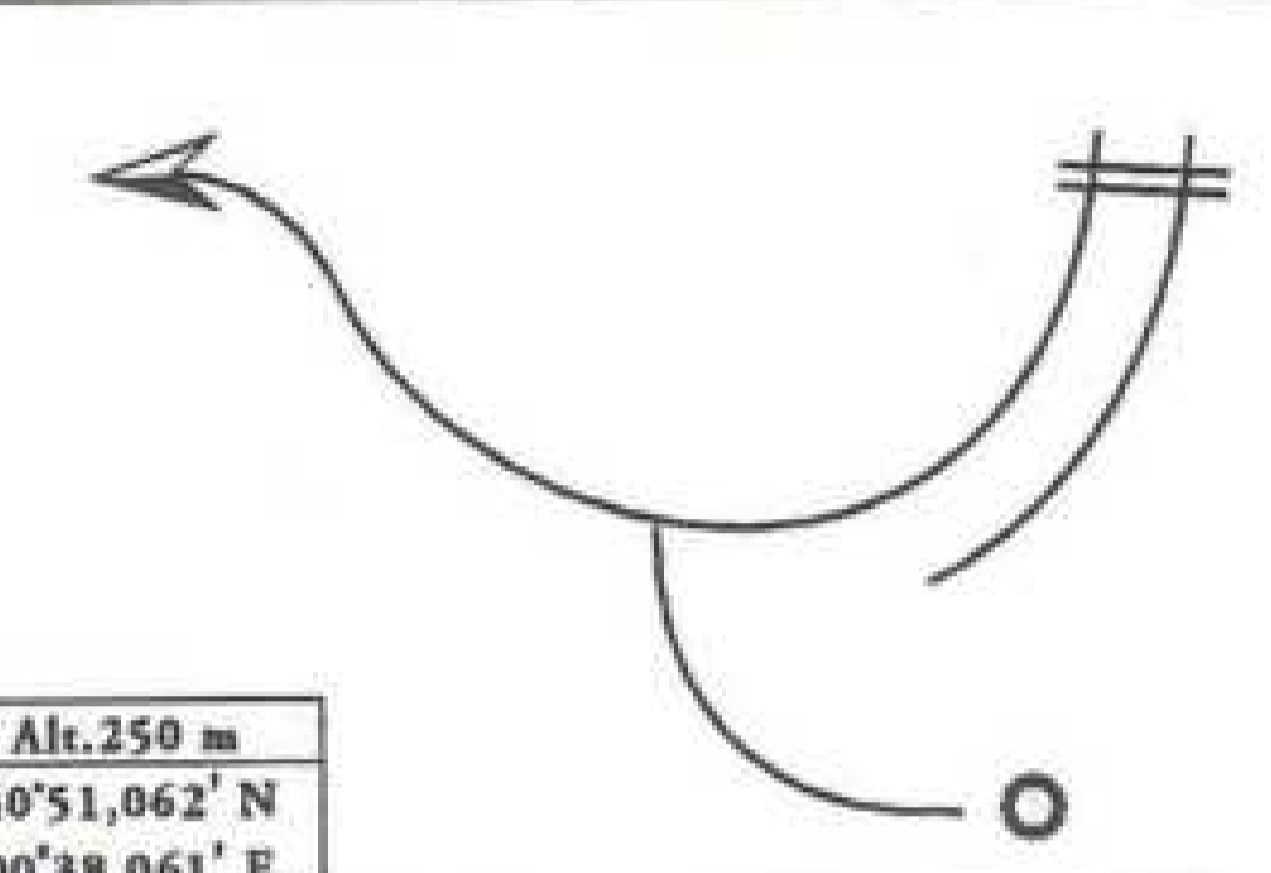
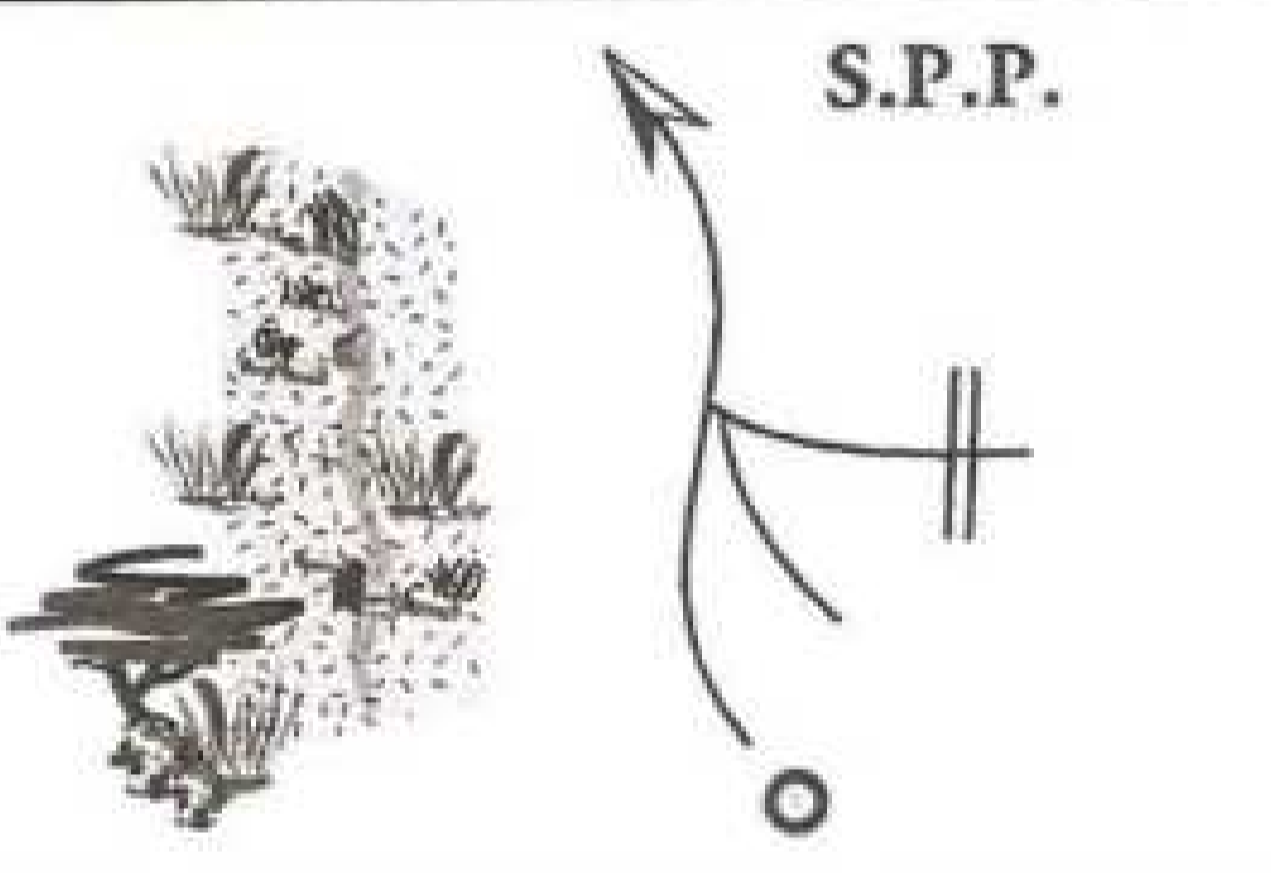
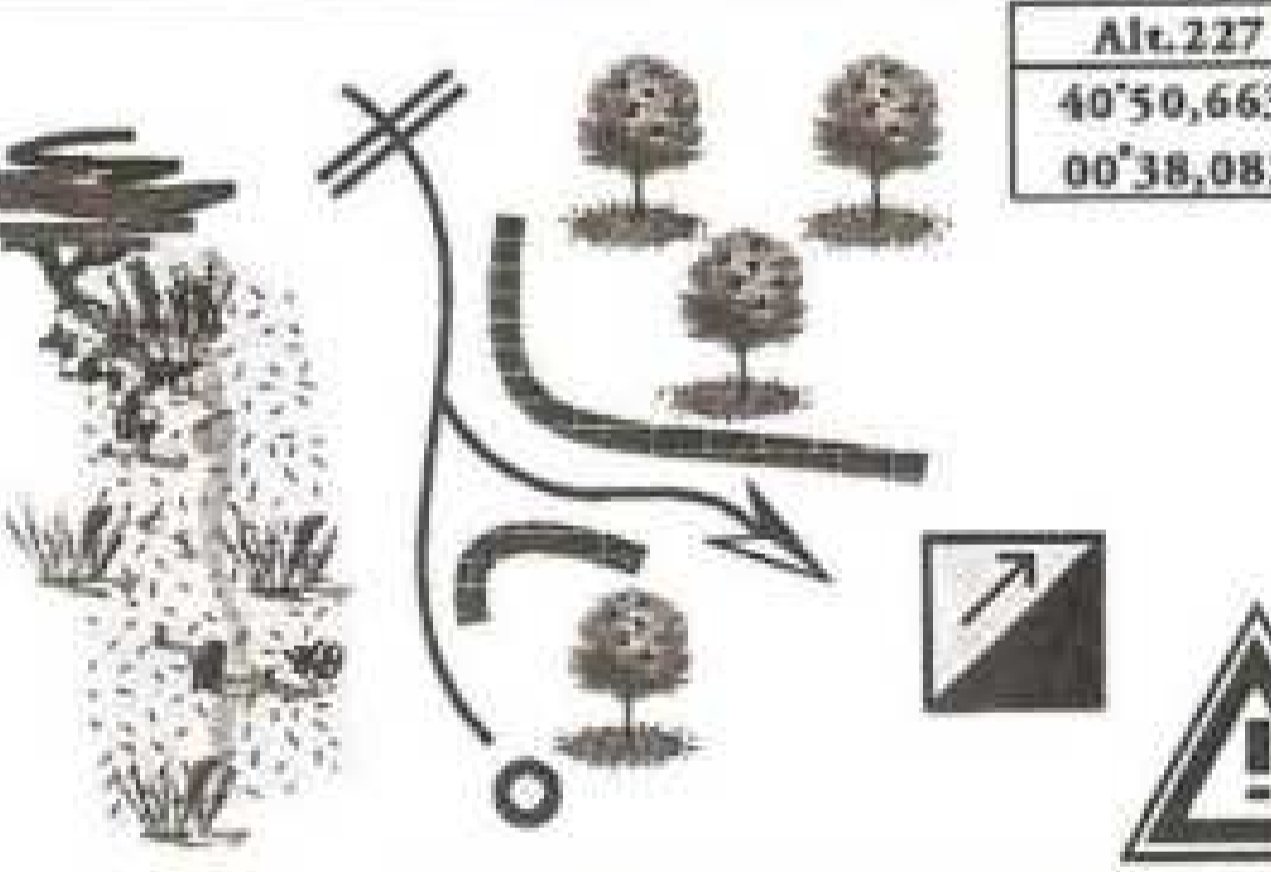
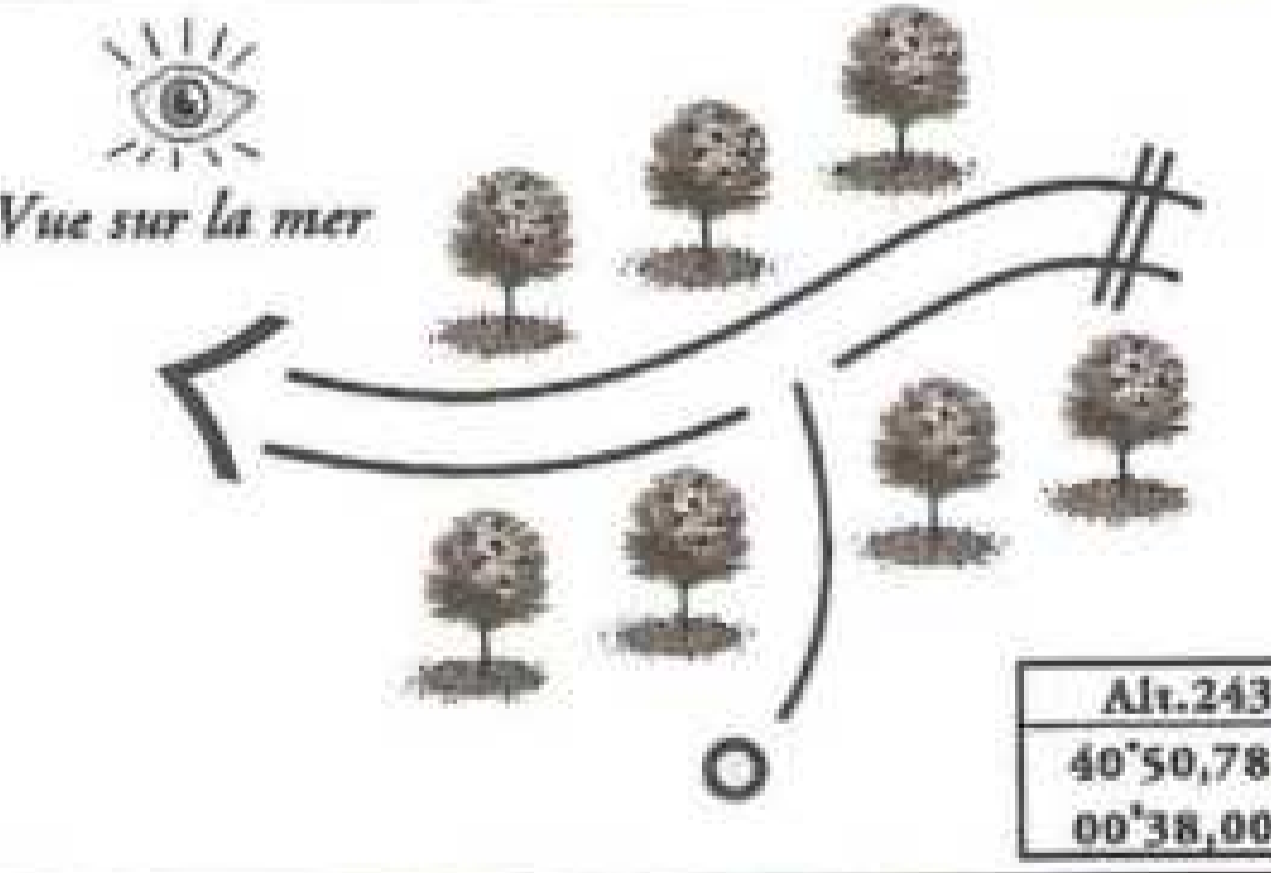

<p>P.P. S.P.P. 2,28</p>  <p>Alt. 168 m 40°57,826' N 00°39,926' E</p>	<p>483</p> <p>-</p> <p>-</p>
 <p>Alt. 168 m 40°57,664' N 00°39,940' E</p>	<p>484</p> <p>2,59</p> <p>15,53</p>
	<p>485</p> <p>0,15</p> <p>15,68</p>
 <p>Alt. 169 m 40°57,304' N 00°40,148' E</p>	<p>486</p> <p>0,62</p> <p>16,30</p>
	<p>487</p> <p>0,14</p> <p>16,44</p>
<p>S.P.P.</p>  <p>Alt. 187 m 40°57,140' N 00°40,249' E</p>	<p>488</p> <p>0,20</p> <p>16,64</p>

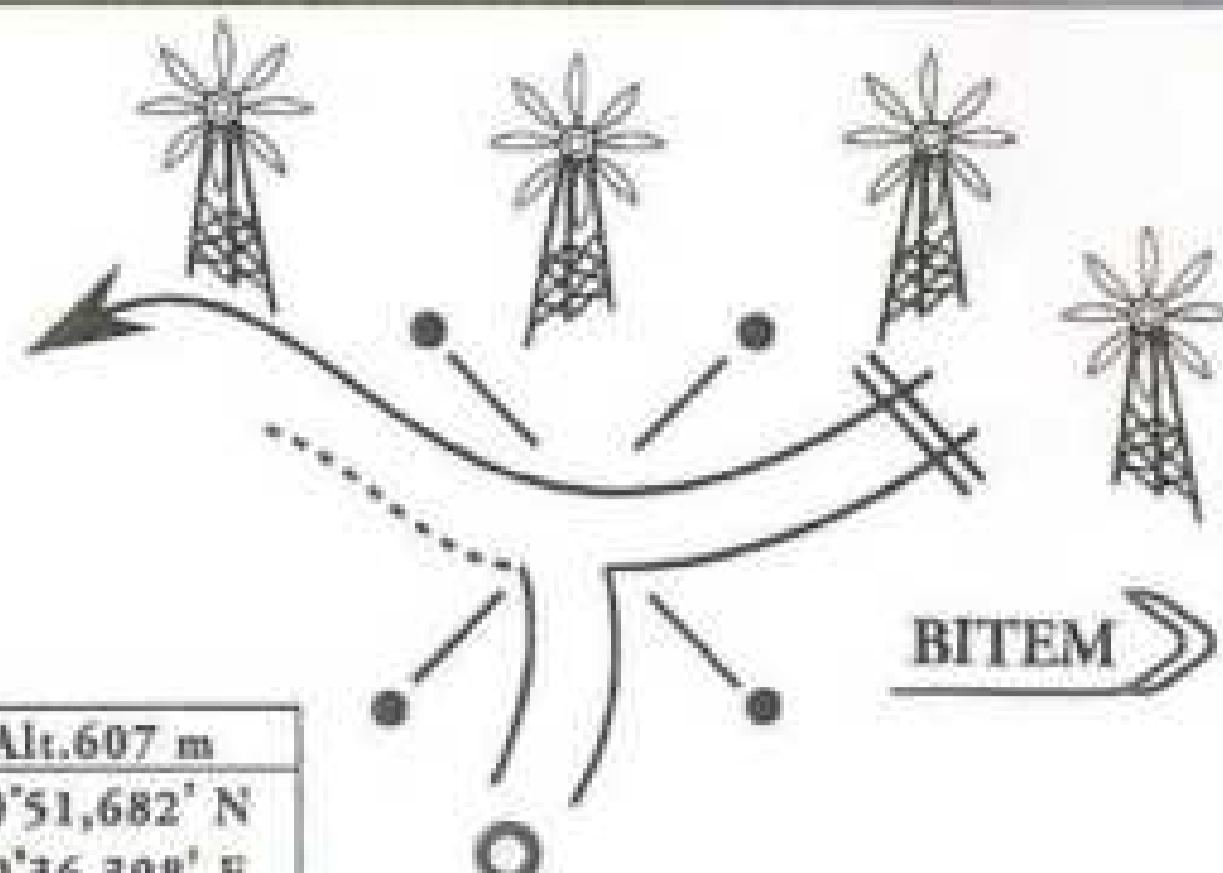
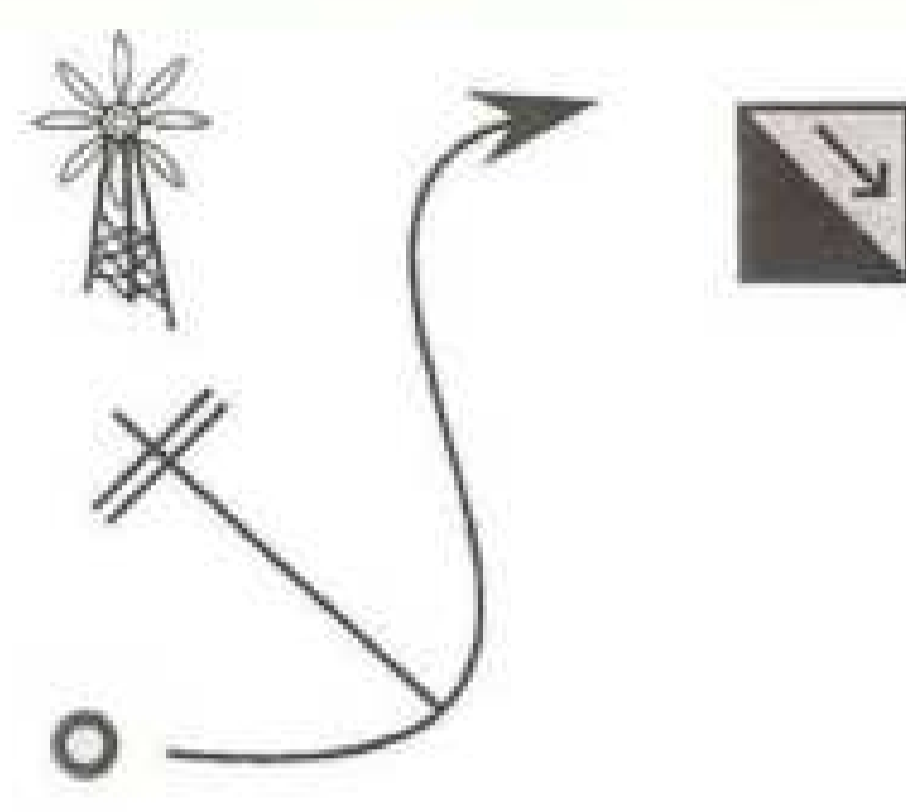
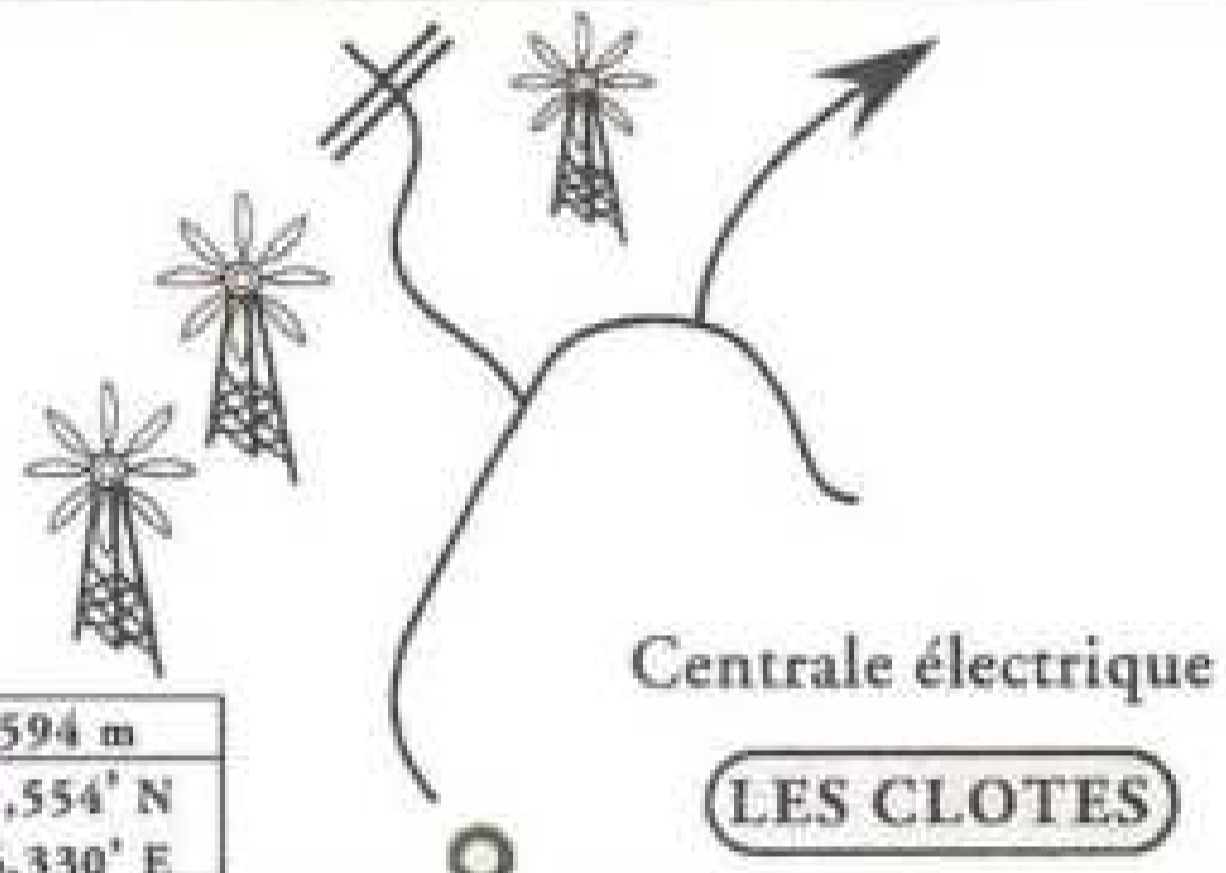
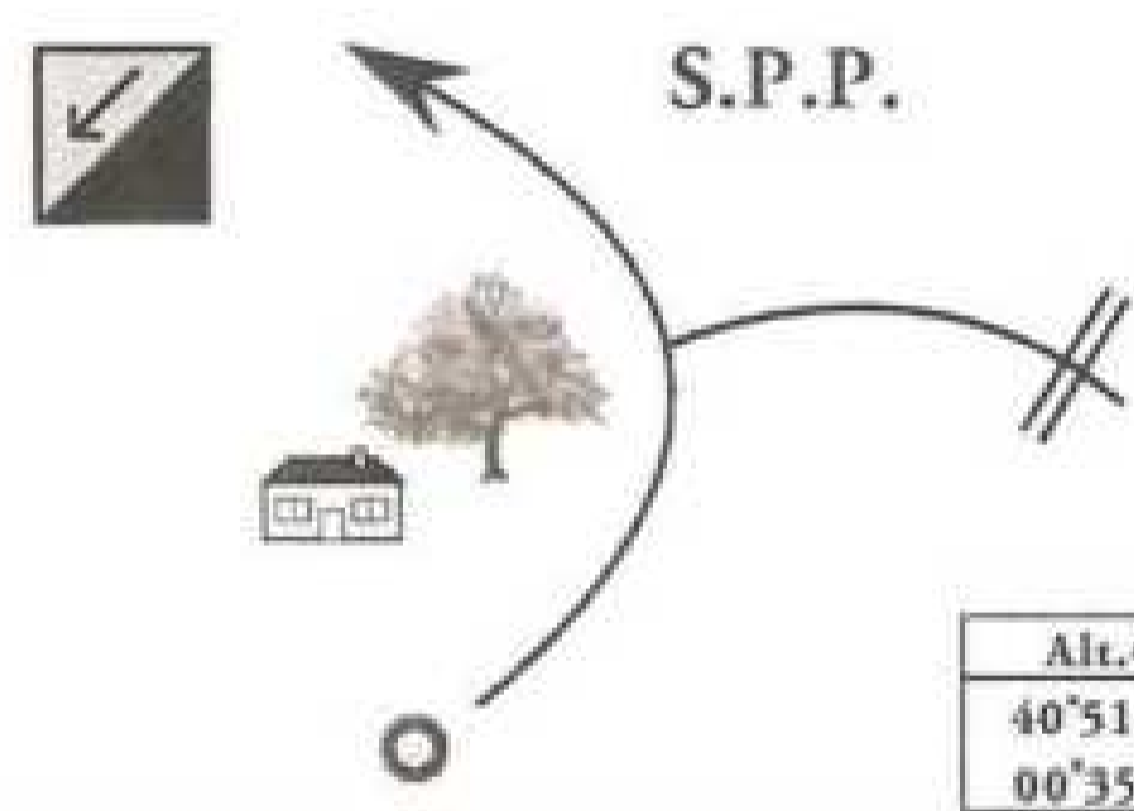
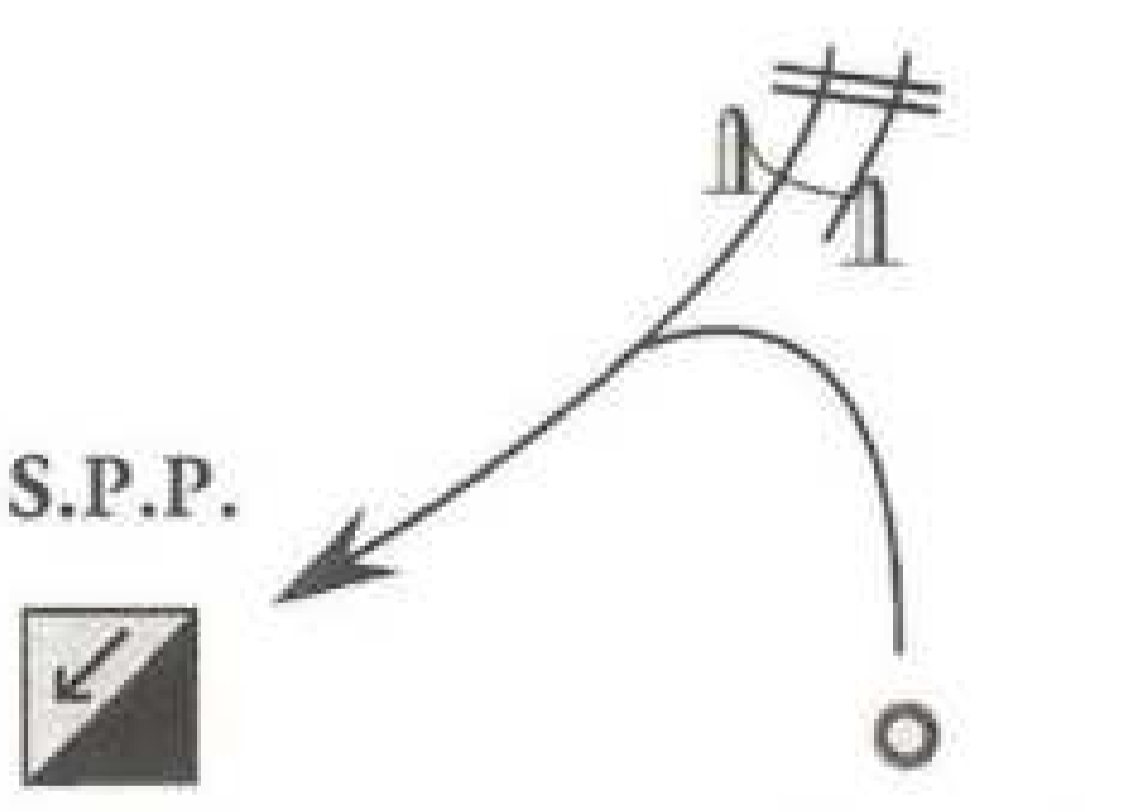
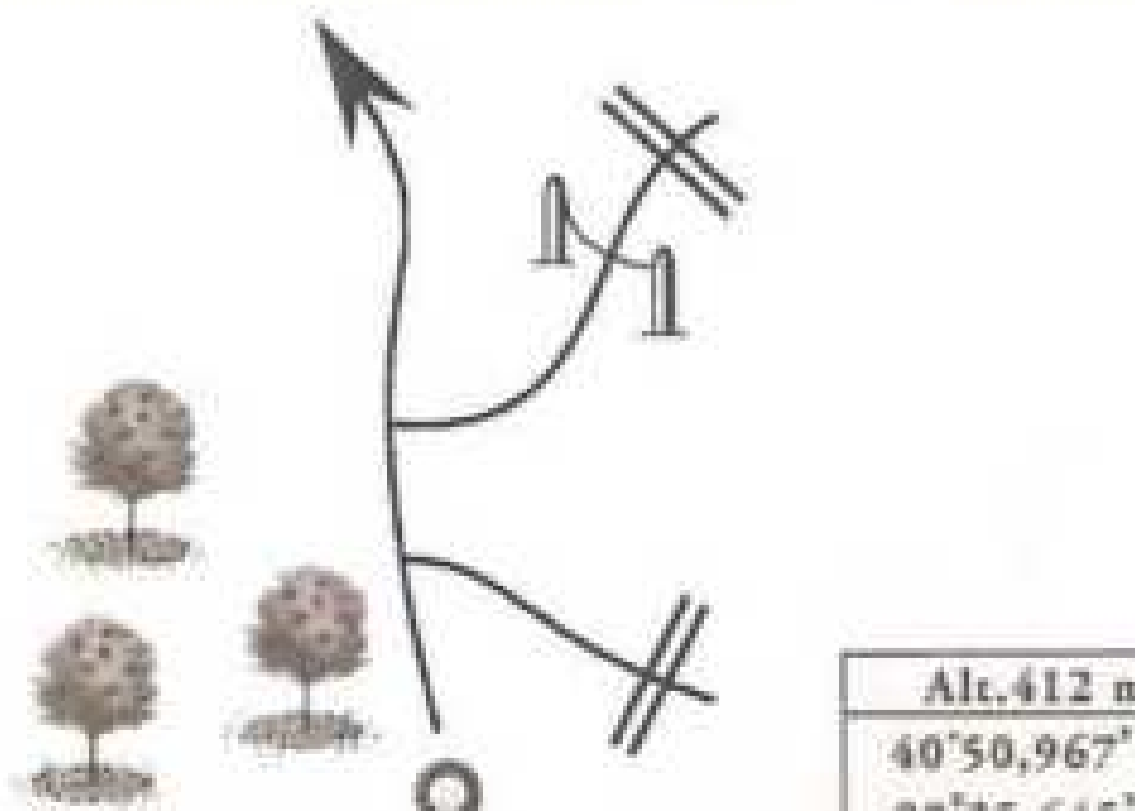
<p>S.P.P.</p> 	<p>489</p> <p>0,71</p> <p>17,35</p>
 <p>Alt. 192 m 40°56,878' N 00°40,472' E</p>	<p>490</p> <p>0,18</p> <p>17,53</p>
 <p>Alt. 200 m 40°56,766' N 00°40,684' E</p>	<p>491</p> <p>0,85</p> <p>18,38</p>
	<p>492</p> <p>0,27</p> <p>18,65</p>
<p>S.P.P.</p> 	<p>493</p> <p>0,16</p> <p>18,81</p>
	<p>494</p> <p>0,34</p> <p>19,15</p>

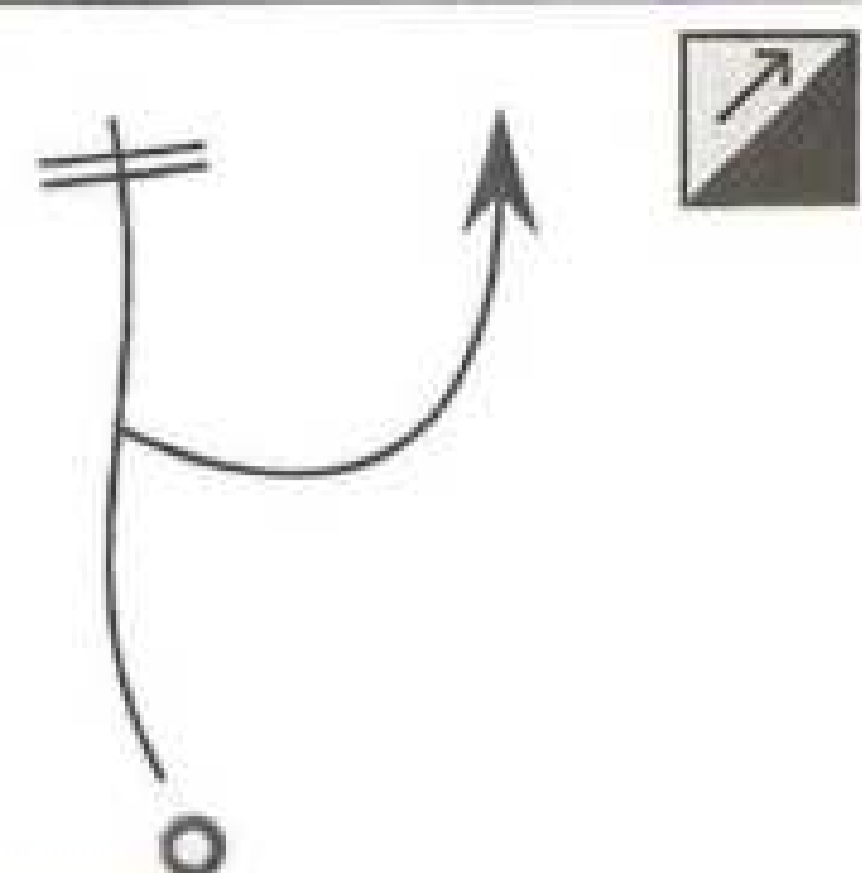
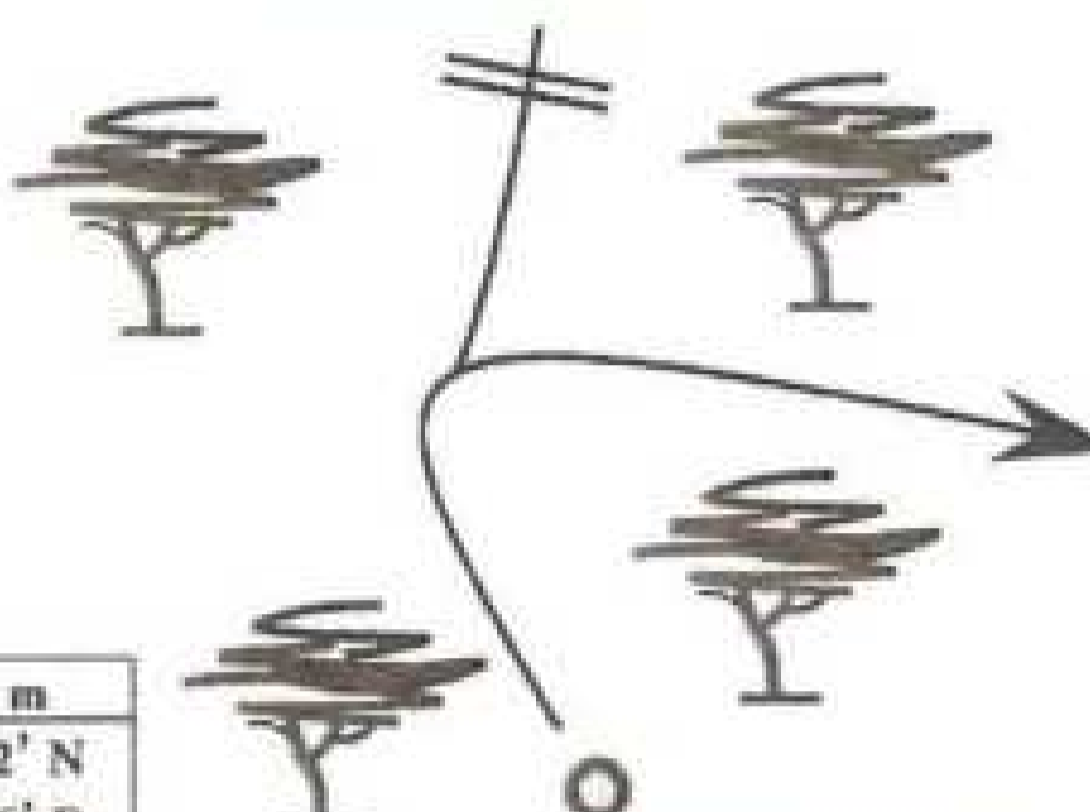
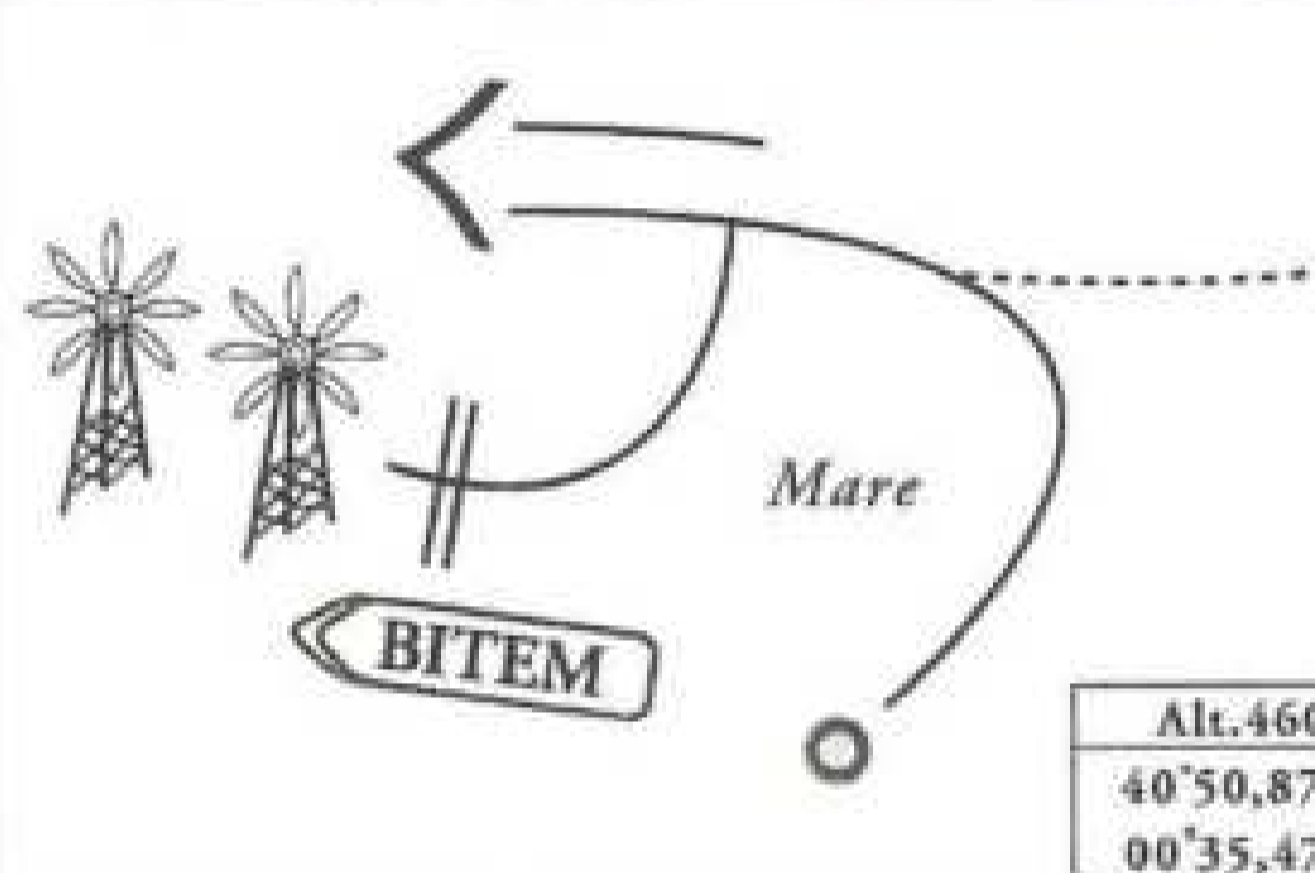


 <p>P.P. 0,13</p>	<p>495</p> <p>-</p> <p>-</p>
 <p>Alt. 218 m 40°55,253' N 00°40,554' E</p> <p>MAS D'EN FAFEL MURRIA</p>	<p>496</p> <p>3,32</p> <p>22,47</p>
<p>S.R.P.</p>	<p>497</p> <p>-</p> <p>-</p>
 <p>Alt. 232 m 40°55,000' N 00°39,953' E</p>	<p>498</p> <p>0,98 - 0 -</p> <p>23,45 - 0 -</p>
<p>S.P.R.P.</p>  <p>P.R. ± 2,50</p>	<p>499</p> <p>-</p> <p>-</p>
<p>S.P.R.P.</p>  <p>P.R. 3,56</p>	<p>500</p> <p>-</p> <p>-</p>


 <p>Alt. 384 m 40°53,015' N 00°39,062' E</p>	<p>501</p> <p>4,83</p> <p>4,83</p>
 <p>Col De La Mola</p> <p>Parc Éolien Les Calobres</p>	<p>502</p> <p>0,07</p> <p>4,90</p>
 <p>BASSA DE LES COLLADES</p> <p>Alt. 403 m 40°52,903' N 00°39,053' E</p>	<p>503</p> <p>0,22</p> <p>5,12</p>
<p>S.P.P.</p> 	<p>504</p> <p>0,11</p> <p>5,23</p>
<p>S.P.P.</p>  <p>Alt. 404 m 40°52,909' N 00°38,890' E</p>	<p>505</p> <p>0,14</p> <p>5,37</p>
<p>S.P.P.</p> 	<p>506</p> <p>0,15</p> <p>5,52</p>

<p>S.P.P.</p>  <p>Alt. 406 m 40°52,752' N 00°38,777' E</p>	<p>507</p> <p>0,24</p> <p>5,76</p>
<p>S.P.P. P.P. 1,02</p> 	<p>508</p> <p>-</p> <p>-</p>
 <p>Alt. 344 m 40°52,042' N 00°38,848' E</p>	<p>509</p> <p>1,46</p> <p>7,22</p>
 <p>Cami de Domeneol</p>	<p>510</p> <p>0,23</p> <p>7,45</p>
<p>TORRE DE FULLOLA</p>  <p>Alt. 318 m 40°51,890' N 00°38,671' E</p> <p>COL DE MOLA</p>	<p>511</p> <p>0,20</p> <p>7,65</p>
 <p>Cami de la Portella</p> <p>COL DE MOLA 2</p> <p>Cami de Fulolla</p>	<p>512</p> <p>0,19</p> <p>7,84</p>

<p>S.P.P.</p> 	<p>513</p> <p>0,52</p> <p>8,36</p>
 <p>Alt. 250 m 40°51,062' N 00°38,061' E</p>	<p>514</p> <p>1,71</p> <p>10,07</p>
<p>S.P.P.</p> 	<p>515</p> <p>0,30</p> <p>10,37</p>
 <p>Alt. 227 m 40°50,663' N 00°38,082' E</p>	<p>516</p> <p>0,58</p> <p>10,95</p>
<p>Vue sur la mer</p>  <p>Alt. 243 m 40°50,785' N 00°38,004' E</p>	<p>517</p> <p>0,31</p> <p>11,26</p>
 <p>P.P. 4,70</p> <p>S.R.P.</p> <p>Phare</p> <p>Delta de l'Ebre</p> <p>Alt. 592 m 40°51,669' N 00°36,527' E</p>	<p>518</p> <p>-</p> <p>-</p>

 <p>Alt. 607 m 40°51,682' N 00°36,308' E</p>	<p>5,03</p> <p>16,29</p>
	<p>0,11</p> <p>16,40</p>
 <p>Alt. 594 m 40°51,554' N 00°36,330' E</p>	<p>0,26</p> <p>16,66</p>
 <p>Alt. 477 m 40°51,032' N 00°35,851' E</p>	<p>2,20</p> <p>18,86</p>
	<p>0,80</p> <p>19,66</p>
 <p>Alt. 412 m 40°50,967' N 00°35,645' E</p>	<p>0,11</p> <p>19,77</p>

 <p>Alt. 412 m 40°50,927' N 00°35,604' E</p>	<p>0,09</p> <p>19,86</p>
 <p>Alt. 442 m 40°50,762' N 00°35,626' E</p>	<p>0,39</p> <p>20,25</p>
 <p>Alt. 460 m 40°50,878' N 00°35,476' E</p>	<p>0,33</p> <p>20,58</p>
 <p>Alt. 470 m 40°50,516' N 00°35,371' E</p>	<p>0,80</p> <p>21,38</p>
	<p>0,08</p> <p>21,46</p>
<p>S.P.R.P.</p> <p>Cami de la Collada Mayor</p>	<p>-</p> <p>-</p>




Alt. 402 m  
40°50,123' N  
00°35,055' E

0,82

22,28


S.P.R.P.



0,10

22,38

S.P.R.P.



0,84

23,22

COLL DE L'ALBA

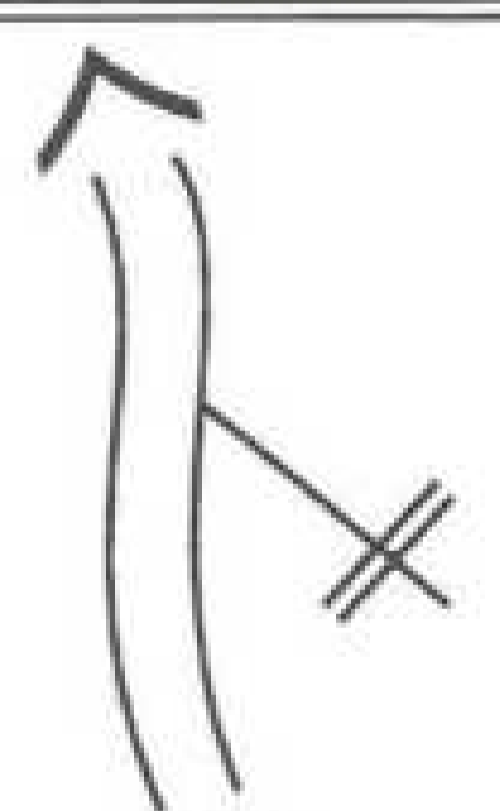


Alt. 354 m  
40°49,553' N  
00°34,471' E

0,60

23,82


S.P.R.P.



0,24

24,06

Mare de Deu del Coll de l'Alba



Alt. 334 m  
40°49,075' N  
00°34,324' E

0,72  
- 0 -

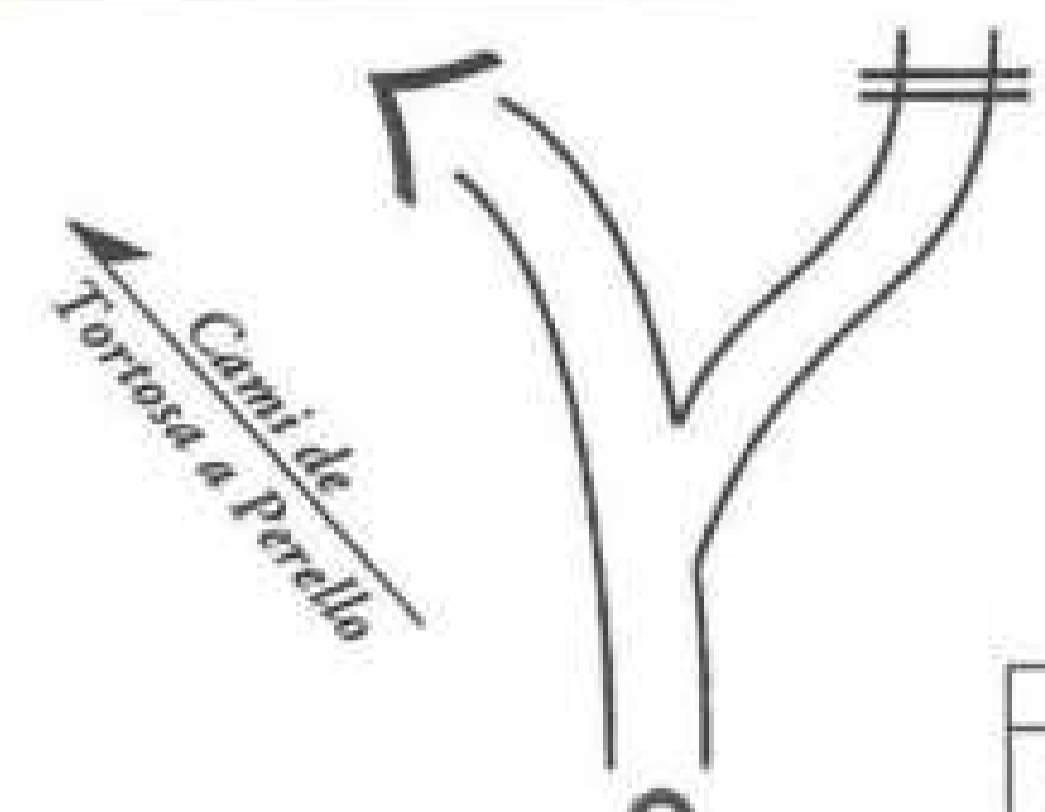
24,78  
- 0 -

S.P.R.P.

Cami de Tortosa  
à Perello

-

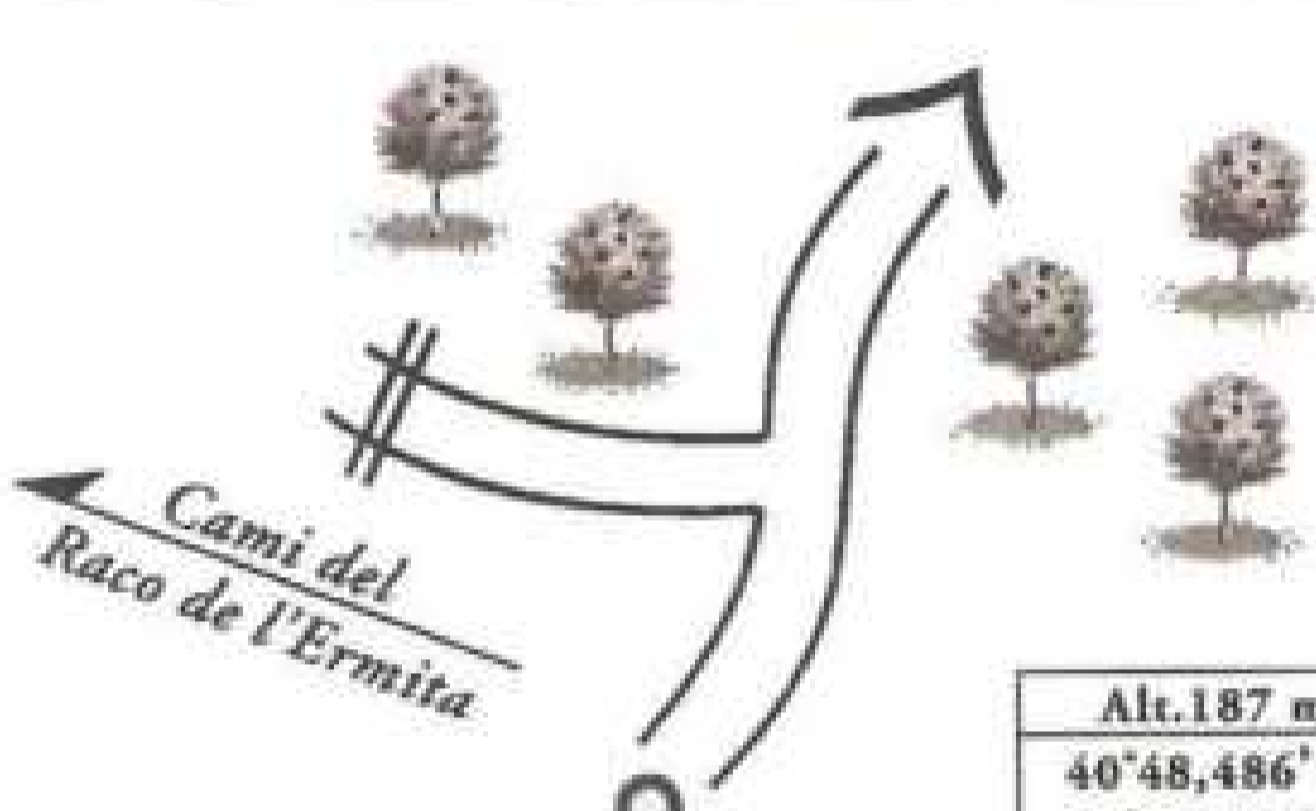
-



Alt. 222 m  
40°48,506' N  
00°35,216' E

2,45

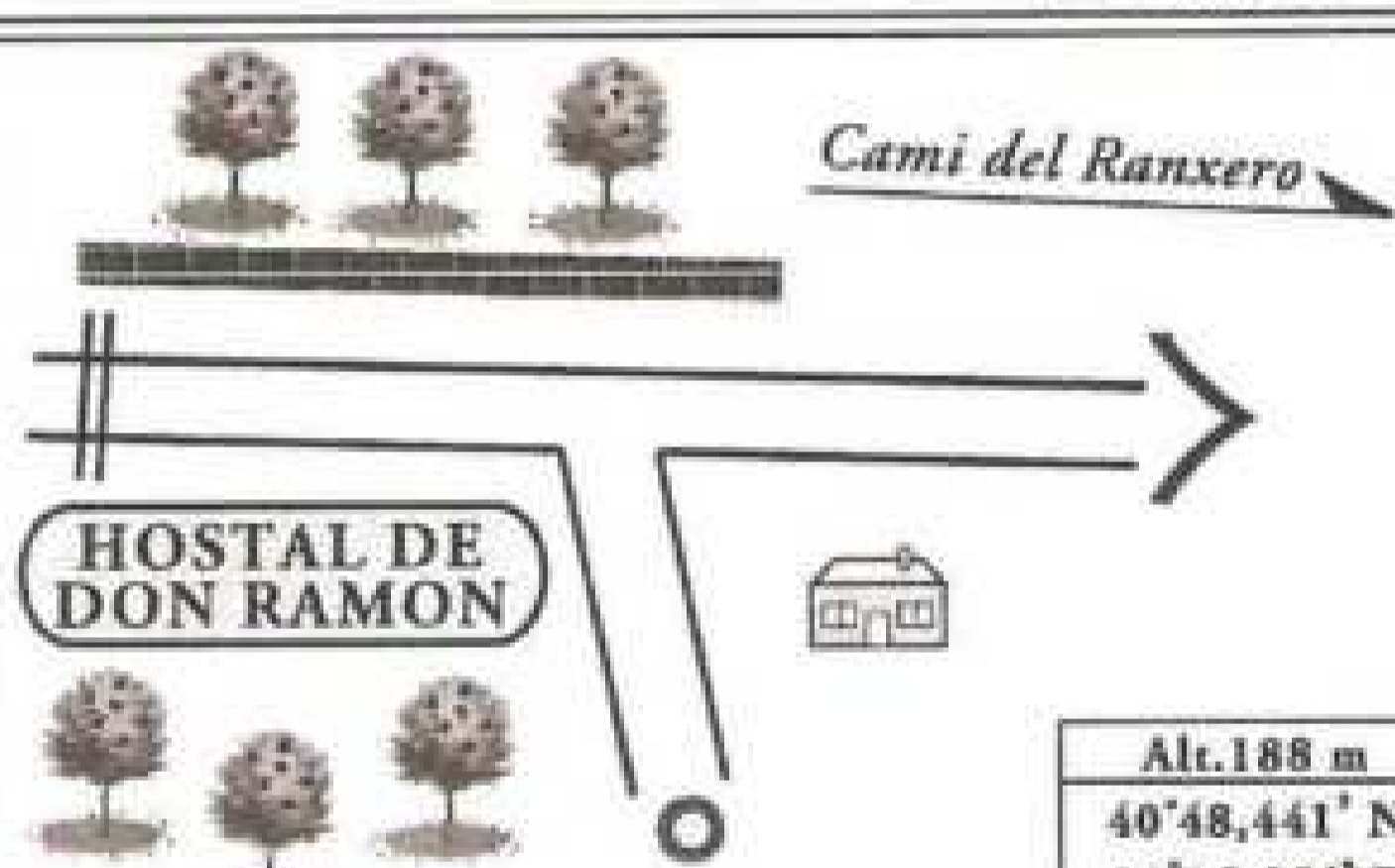
2,45



Alt. 187 m  
40°48,486' N  
00°36,063' E

1,34

3,79



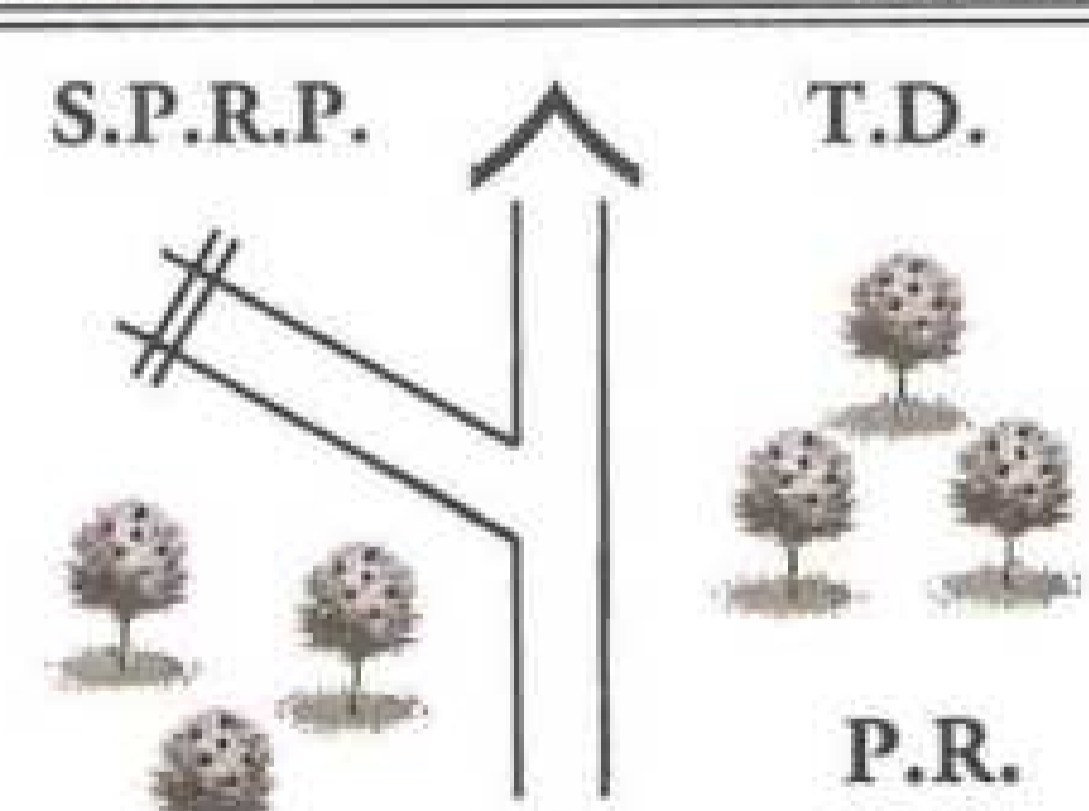
Alt. 188 m  
40°48,441' N  
00°36,464' E

0,58

4,37

S.P.R.P.

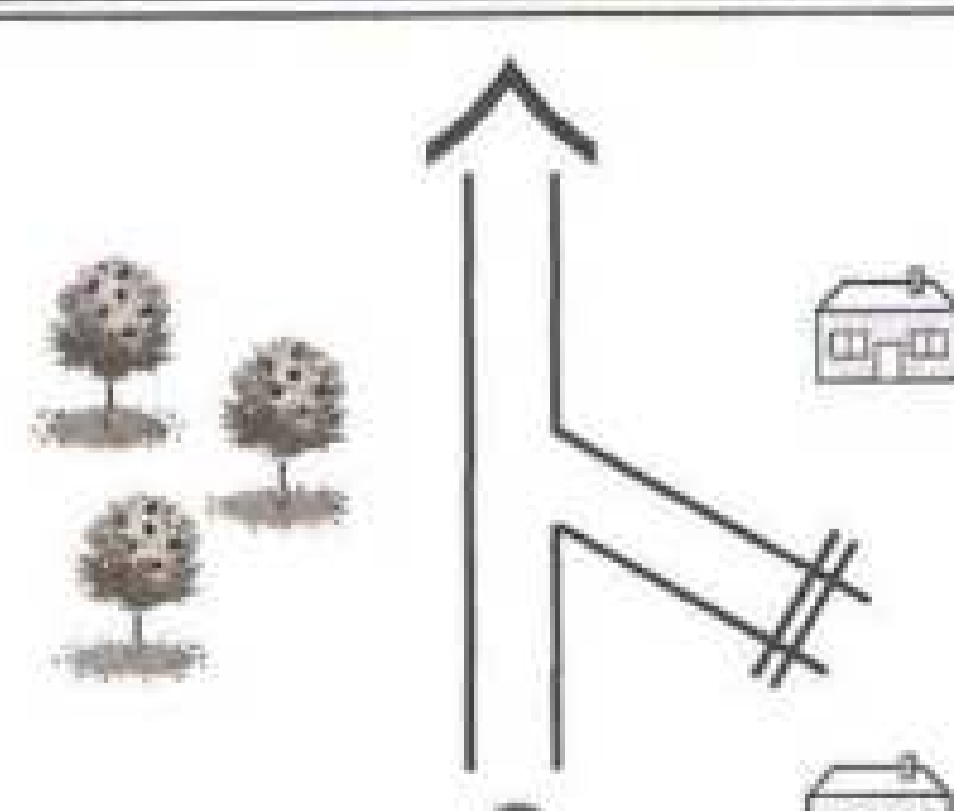
T.D.



P.R.  
0,73

-

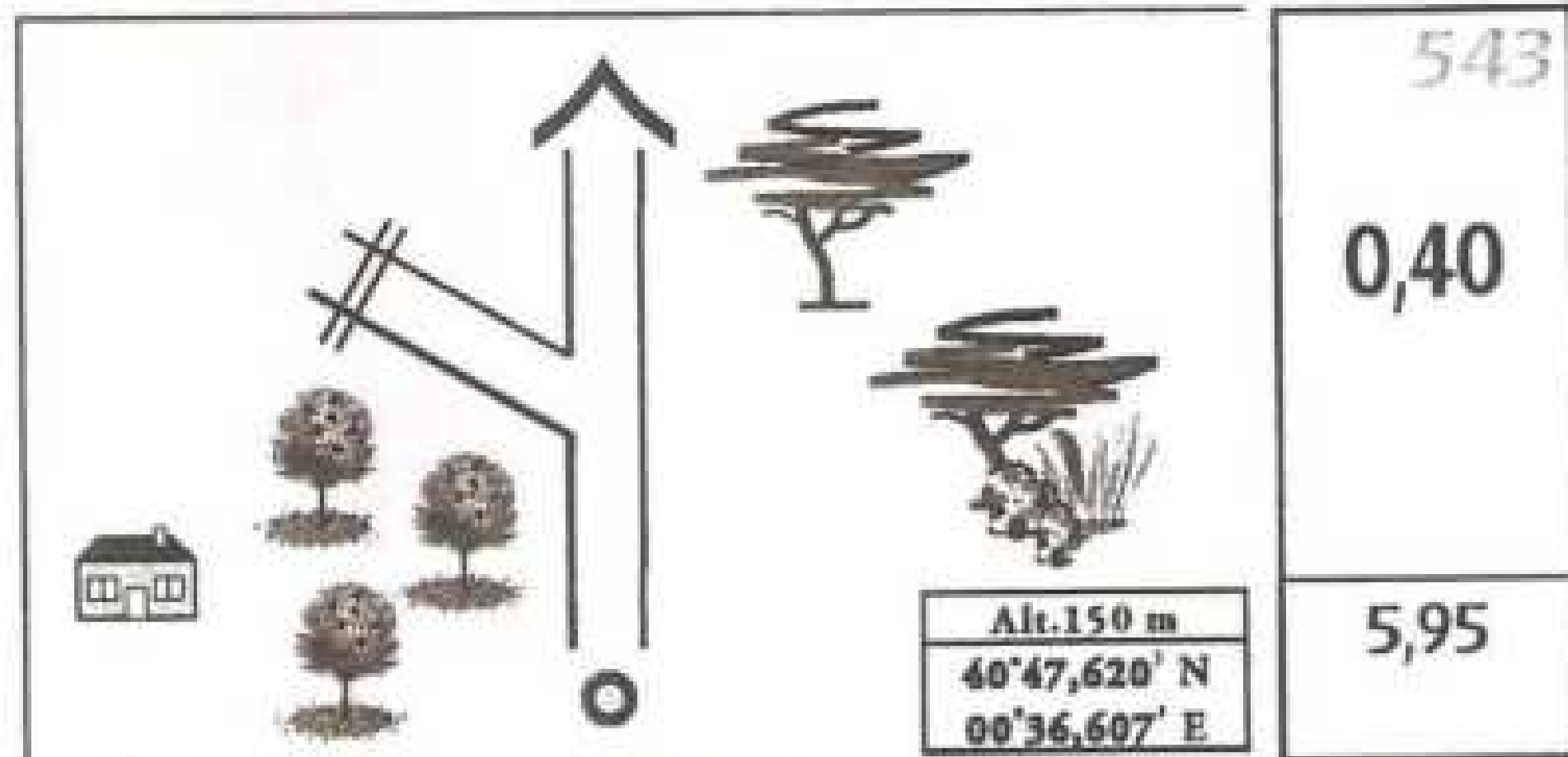
-



Alt. 151 m  
40°47,828' N  
00°36,536' E

1,18

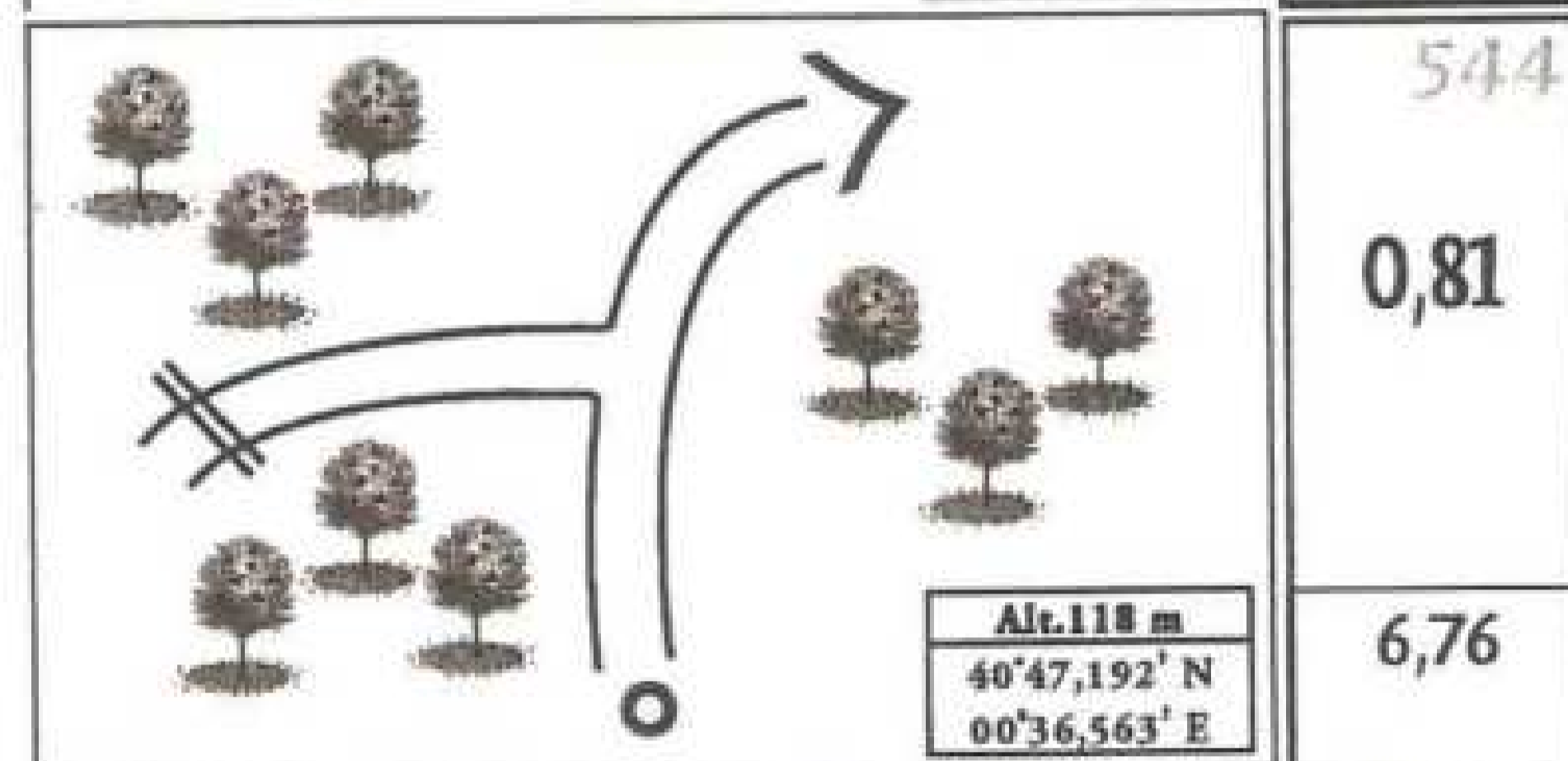
5,55



543

0,40

5,95



544

0,81

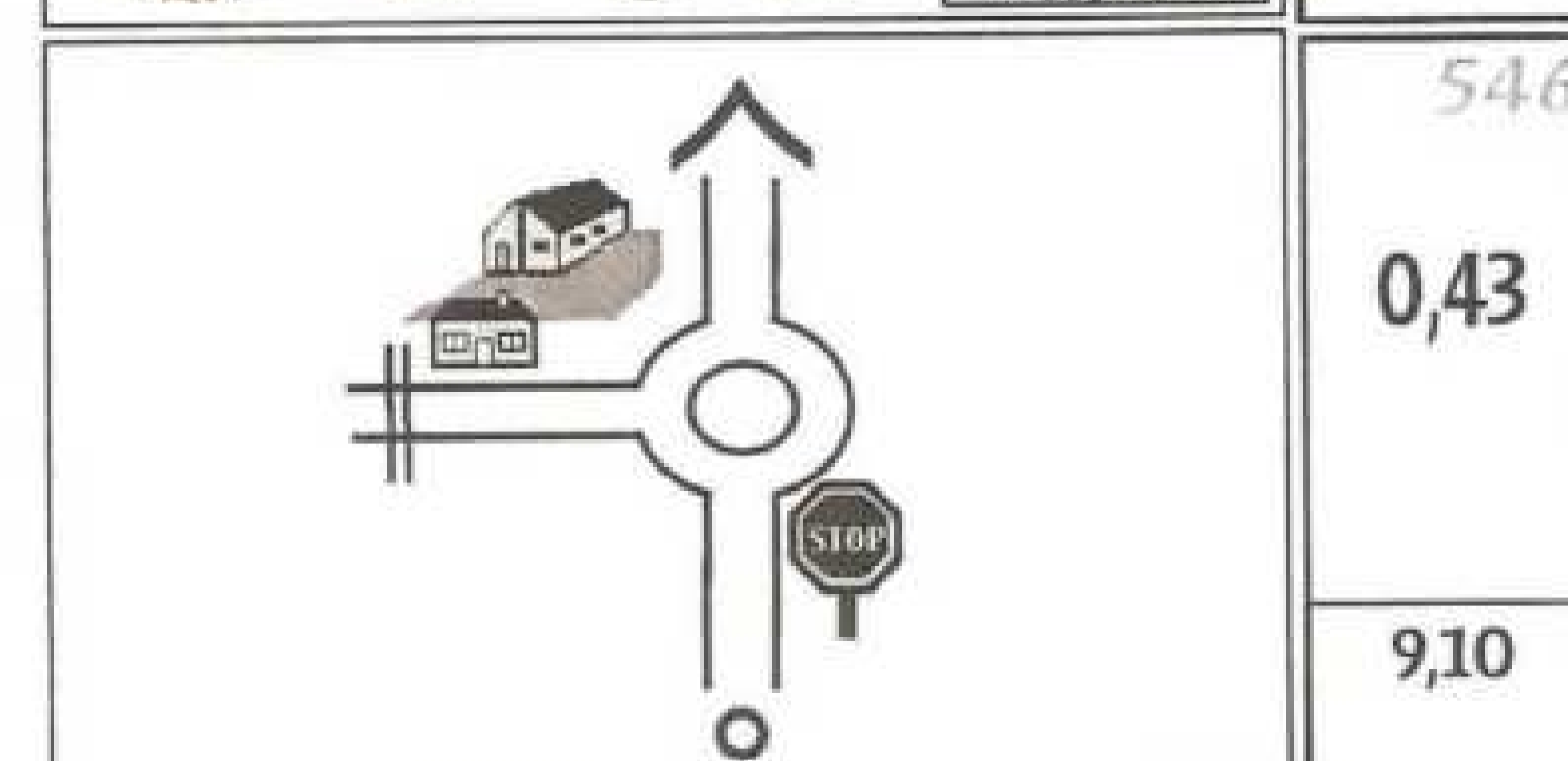
6,76



545

1,91

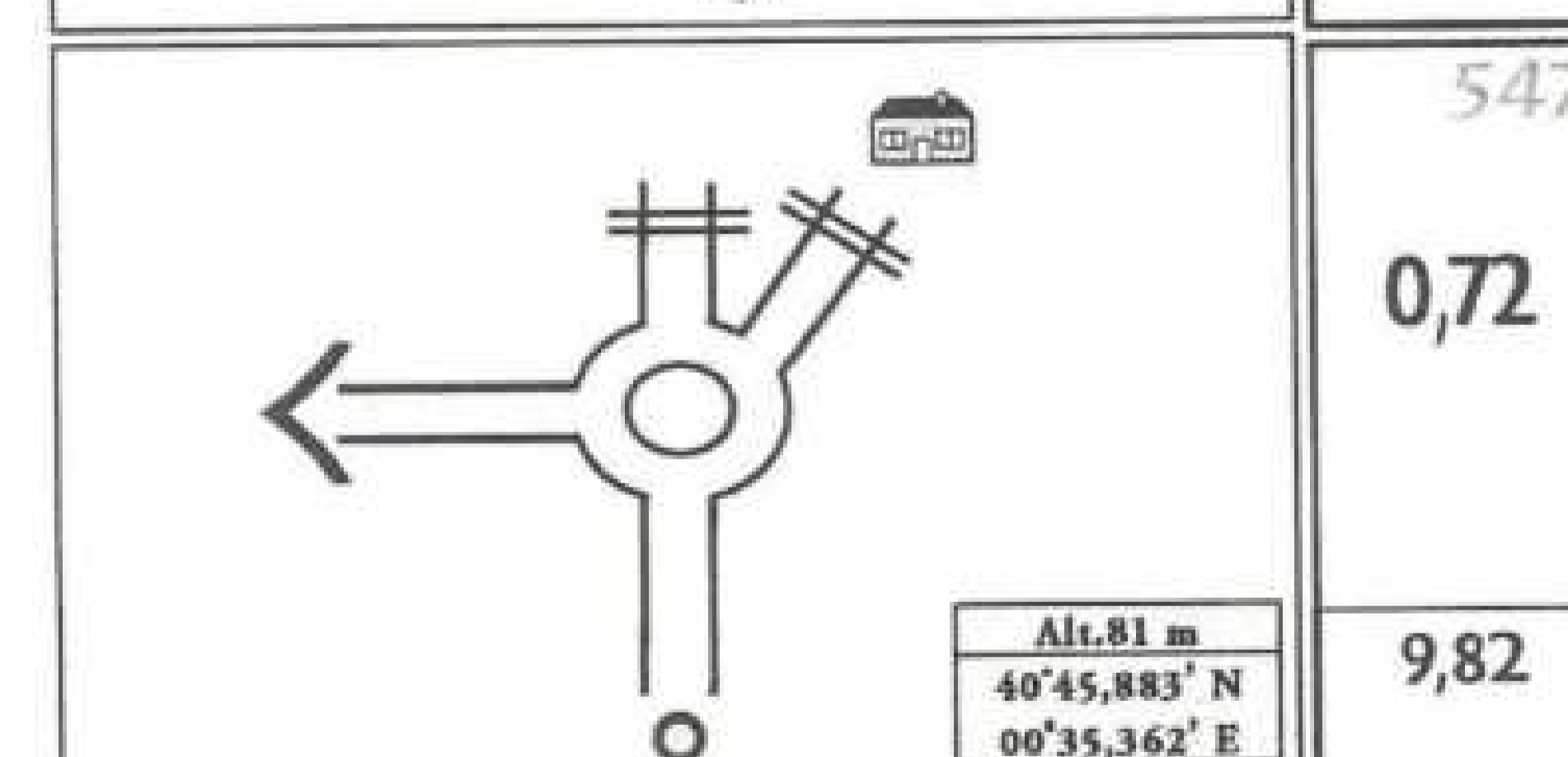
8,67



546

0,43

9,10



547

0,72

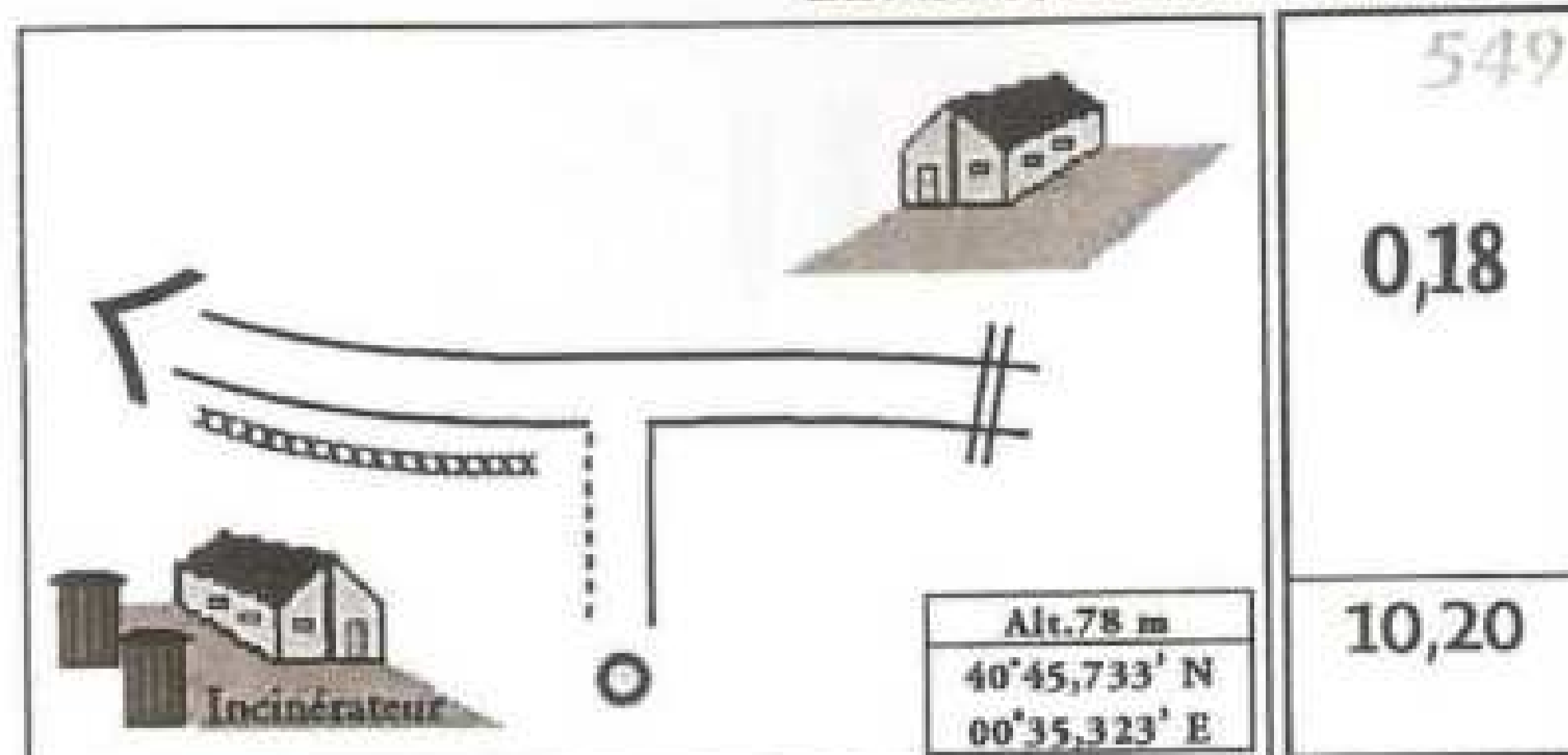
9,82



548

0,20

10,02



549

0,18

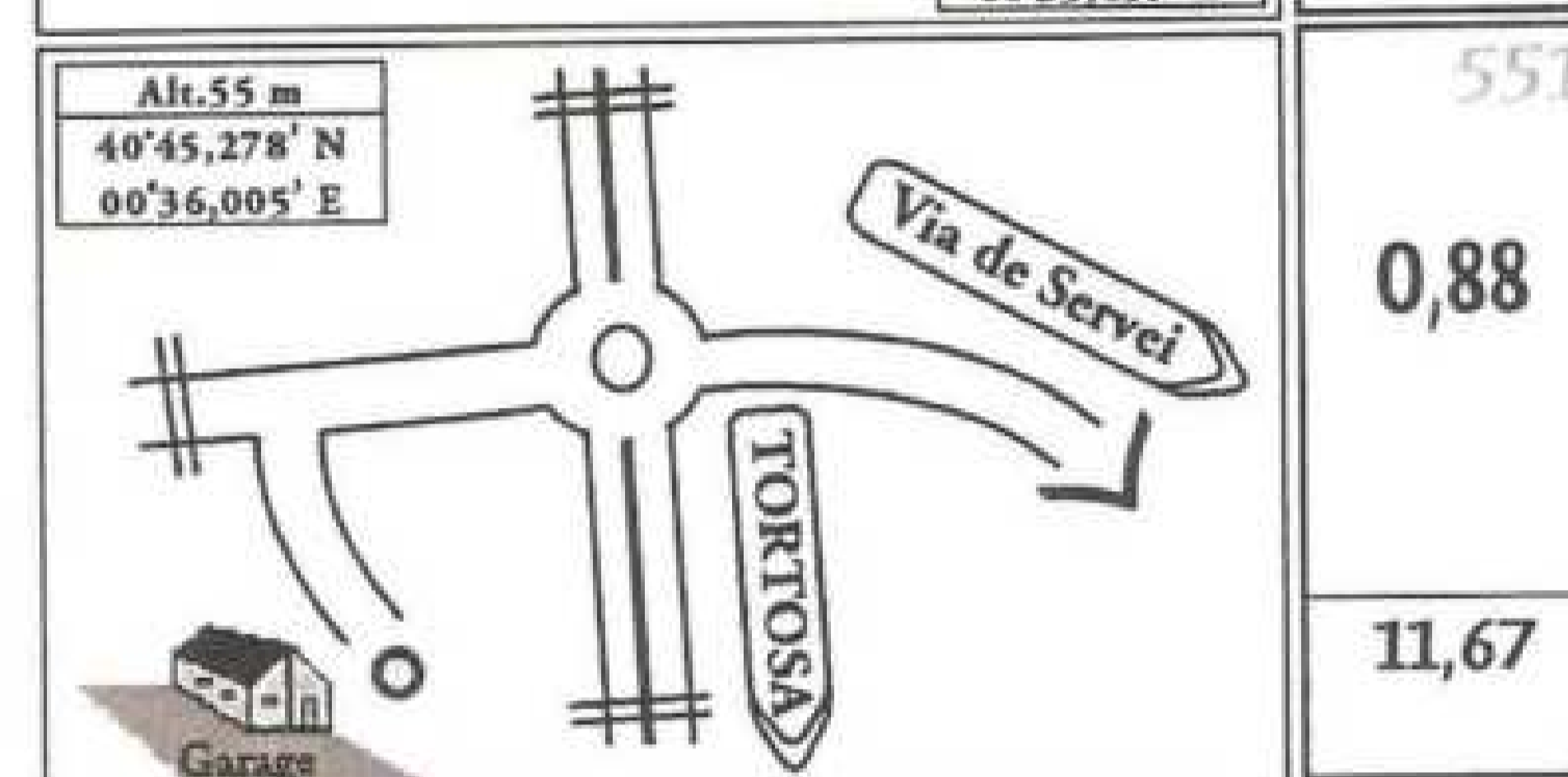
10,20



550

0,59

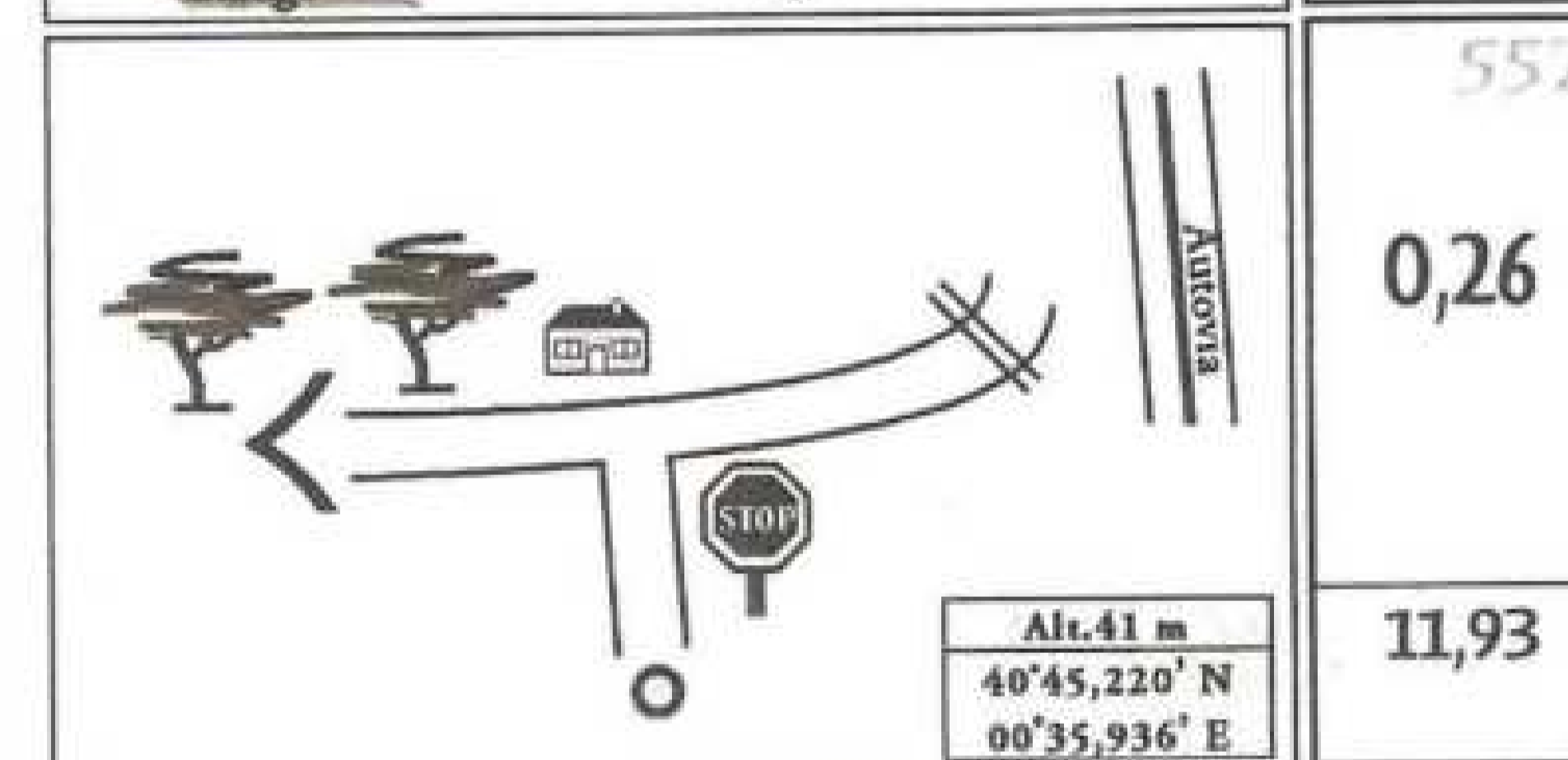
10,79



551

0,88

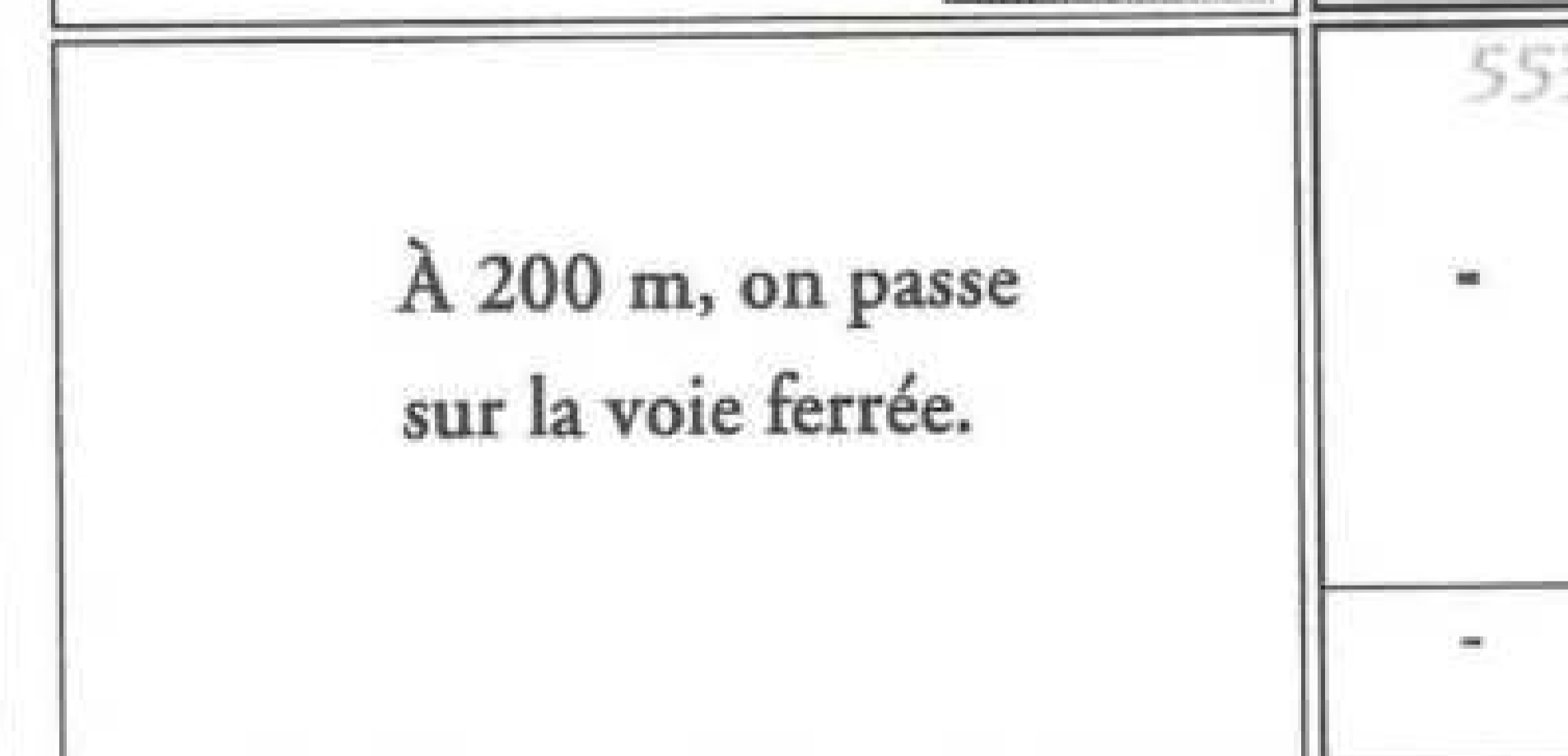
11,67



552

0,26

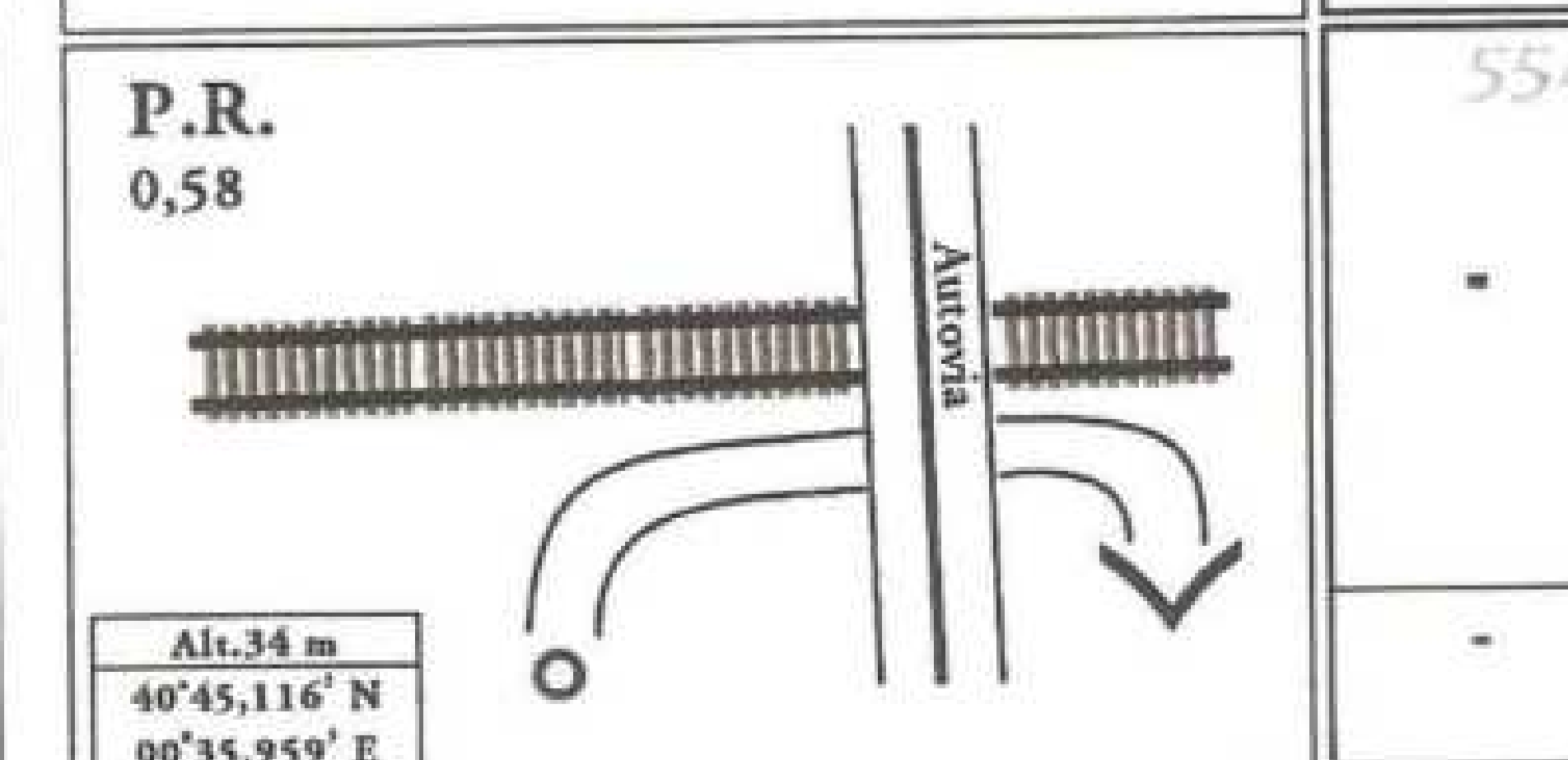
11,93



553

-

-



554

-

-

**S.P.R.P**  
le long de  
l'autoroute

Alt. 34 m  
40°45,044' N  
00°35,909' E

0,78

12,71

On passe au dessus  
de l'autoroute

Alt. 23 m  
40°44,341' N  
00°35,540' E

1,49

14,20

On longe  
l'autoroute  
à gauche

Alt. 26 m  
40°43,956' N  
00°34,613' E

1,73

15,93

**S.P.R.**  
T.D.

P.R.  
0,29

558

-

-

Alt. 9 m  
40°43,453' N  
00°35,372' E

1,66

17,59

CASTELLO

Finca La Palma

DELTEBRE

Alt. 8 m  
40°43,325' N  
00°35,308' E

0,27

17,86

0,19

18,05

DELTEBRE 9

Info p.51

AMPOSTA

Canal

N.340

Alt. 13 m  
40°43,161' N  
00°35,176' E

0,16

18,21

**S.R.P.**  
N.340 T.D  
Traverser le pont sur l'Ebre

563

-

-

Lors de notre passage, de gros  
travaux encombraient la ville de  
Tortosa. Il se peut qu'il y ait un  
trajet plus simple que celui qui suit  
pour rejoindre le Delta de l'Ebre.

564

-

-

AMPOSTA

Rio Ebre

"Pont Penjat"

Info p.50

565

-

-

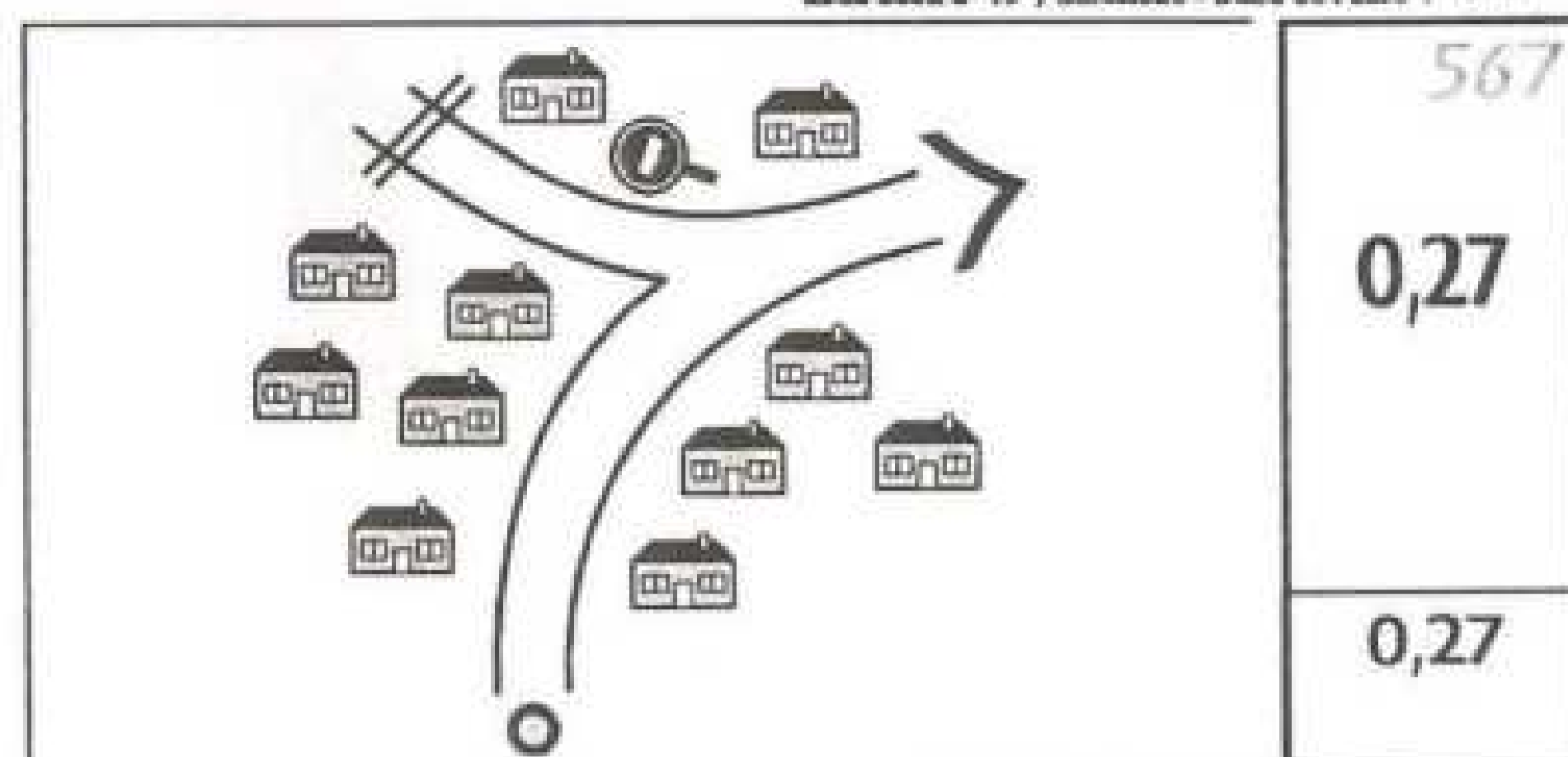
AMPOSTA

Rio Ebre

Alt.  
40°42,772' N  
00°34,774' E

0,92  
- 0 -

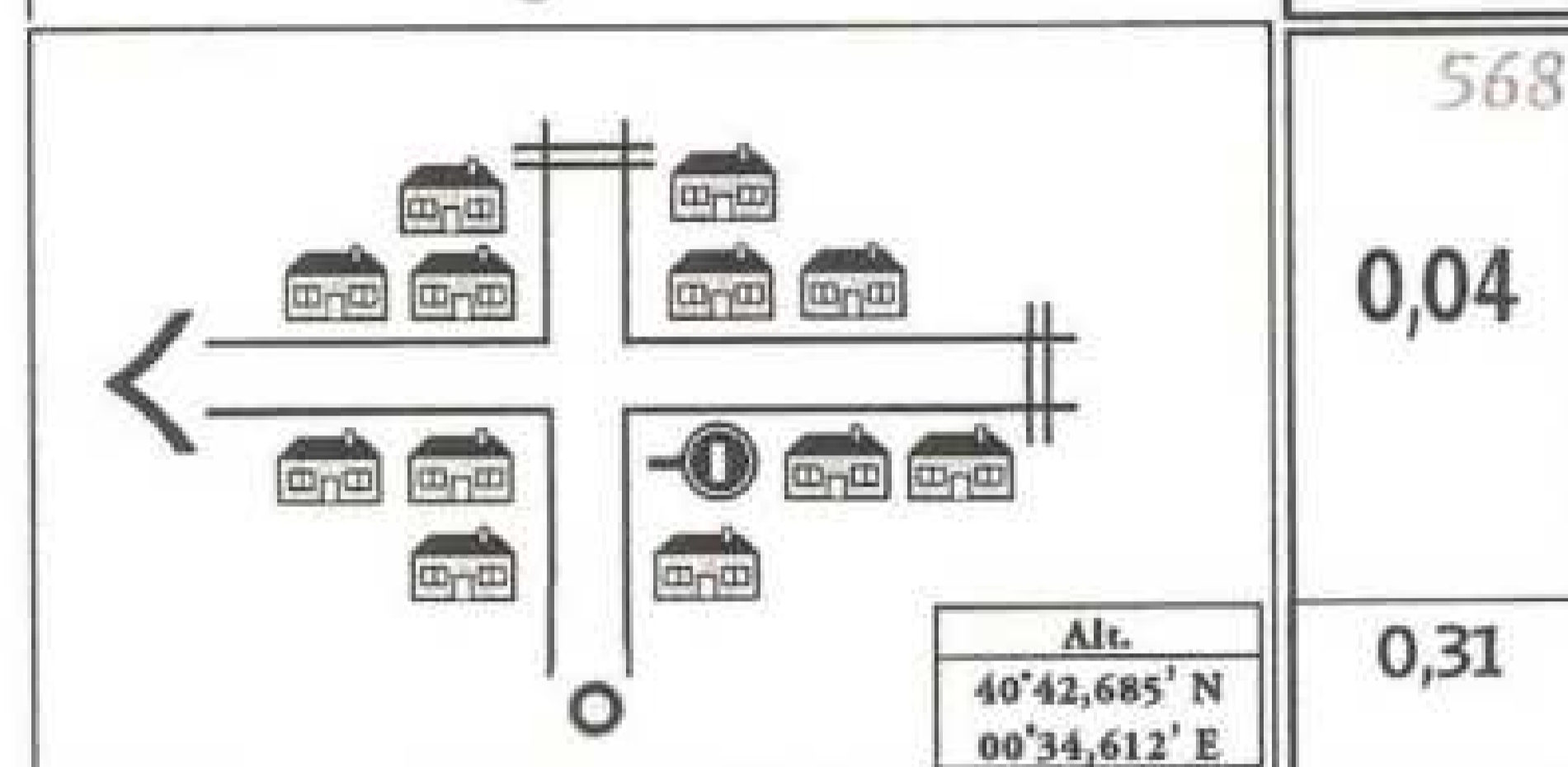
19,13  
- 0 -



567

0,27

0,27

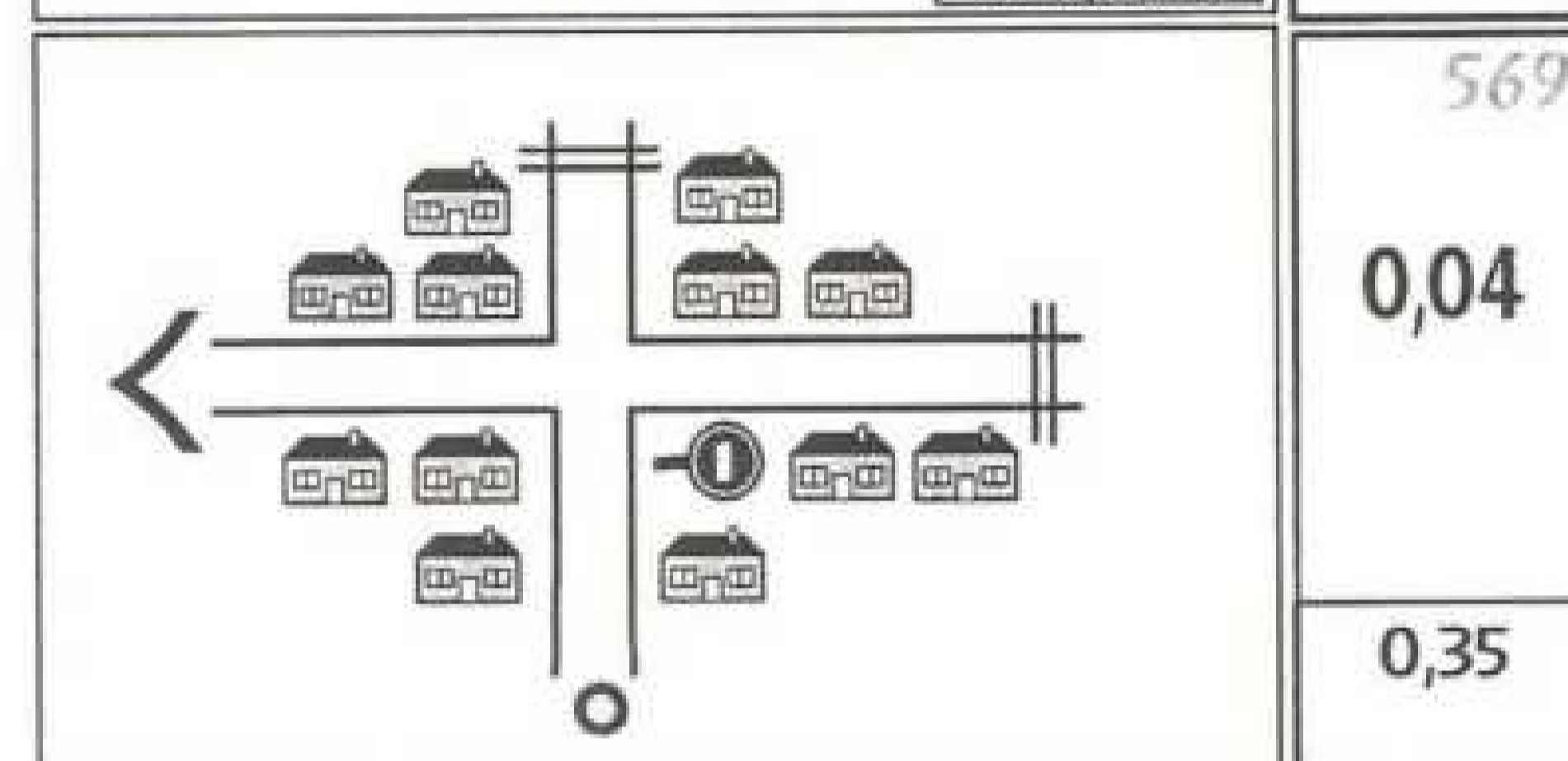


568

0,04

0,31

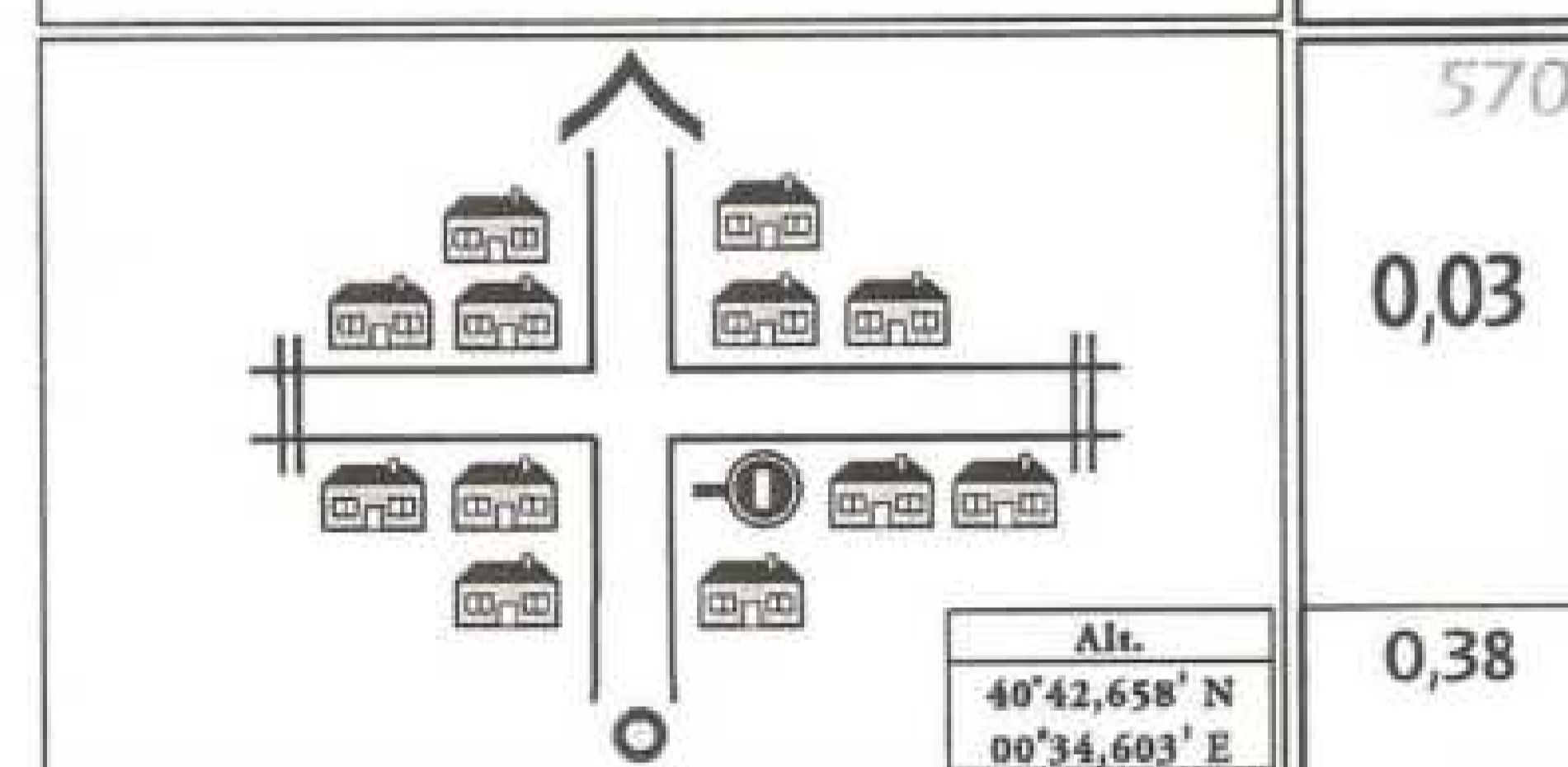
Alt.  
40°42,685' N  
00°34,612' E



569

0,04

0,35

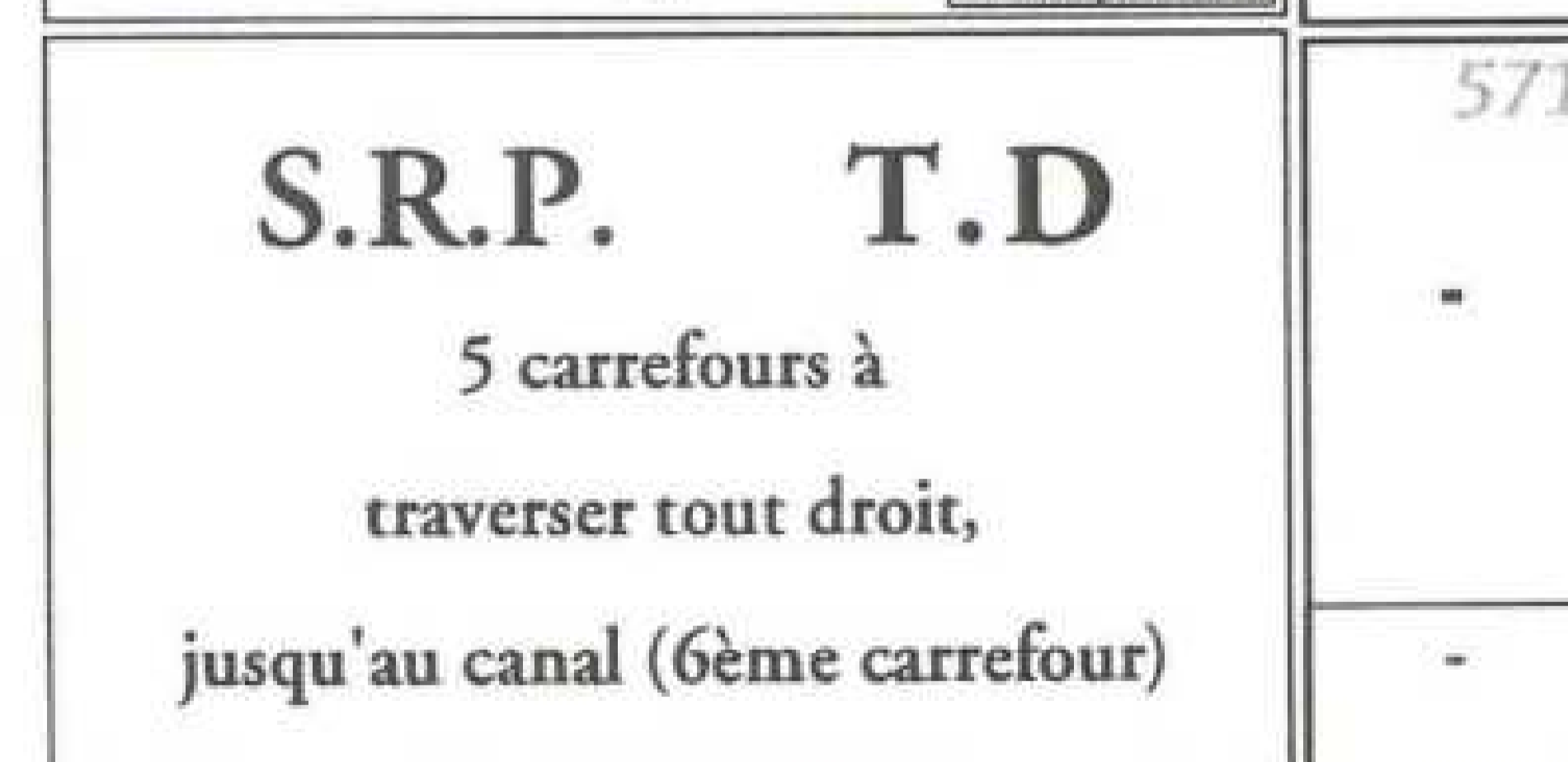


570

0,03

0,38

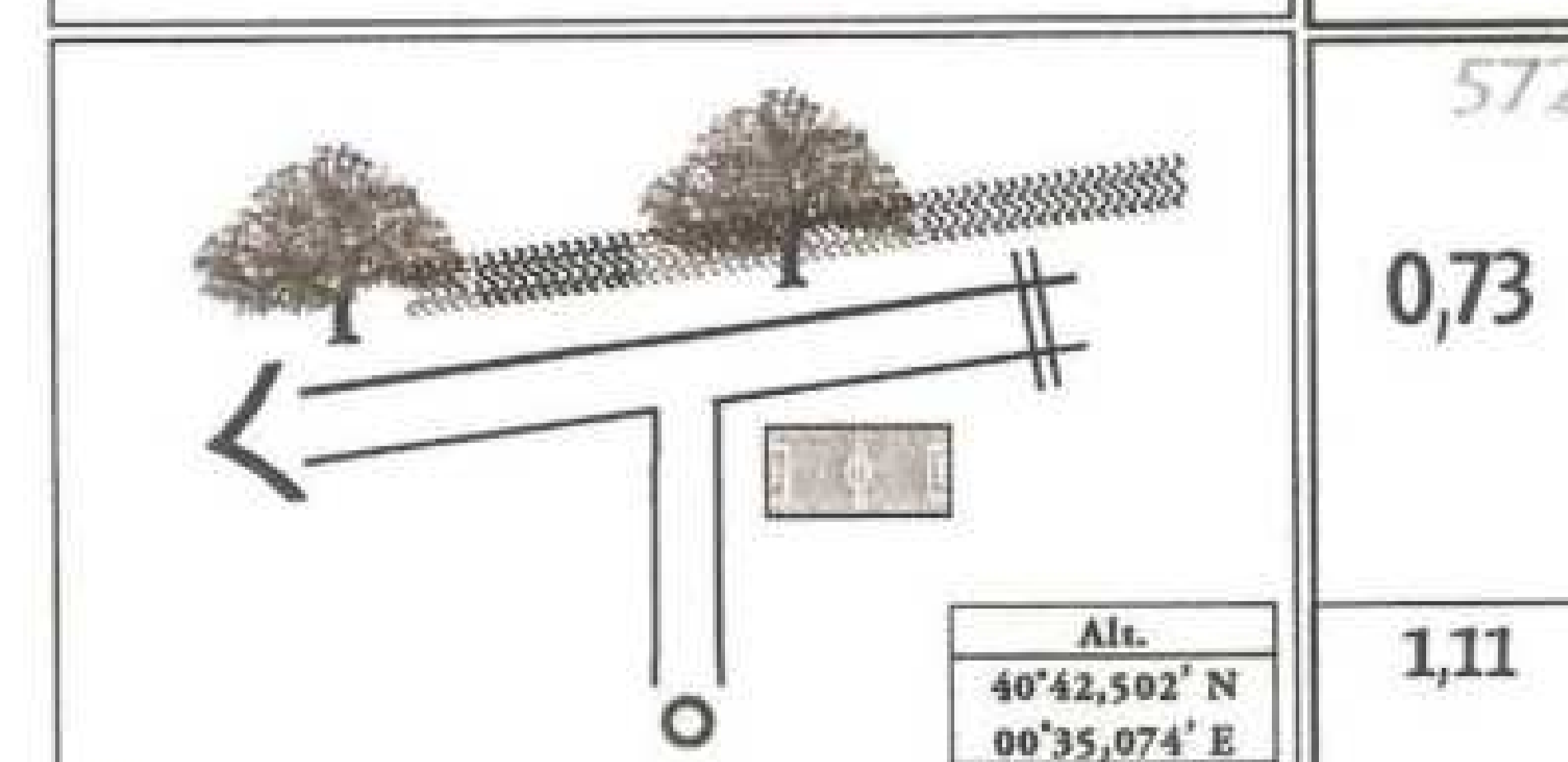
Alt.  
40°42,658' N  
00°34,603' E



571

-

-

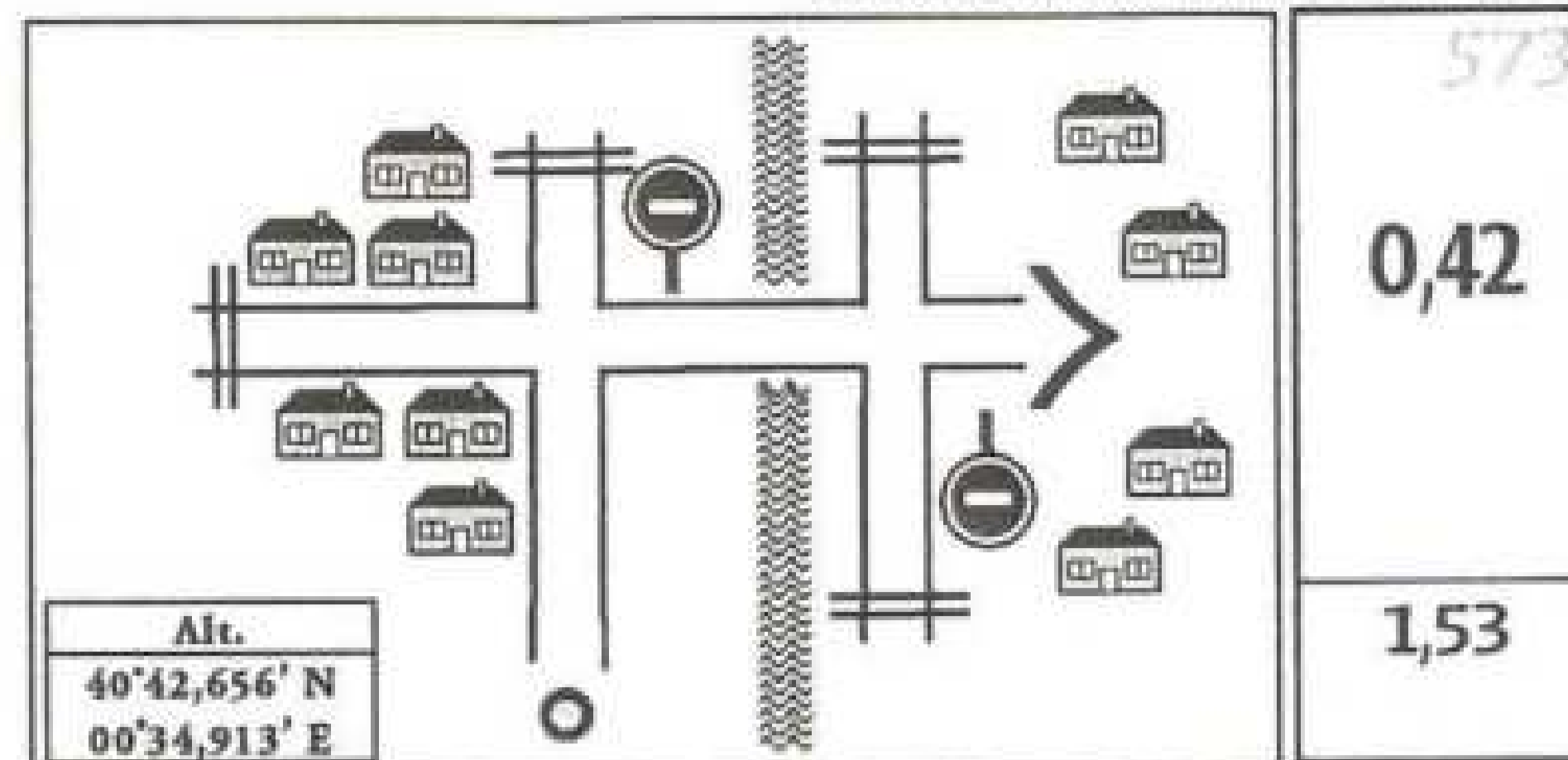


572

0,73

1,11

Alt.  
40°42,502' N  
00°35,074' E



573

0,42

1,53

Alt.  
40°42,656' N  
00°34,913' E



574

0,20

1,73

Alt.  
40°42,739' N  
00°34,987' E



575

0,70

2,43

Alt. 26 m  
40°42,502' N  
00°35,339' E

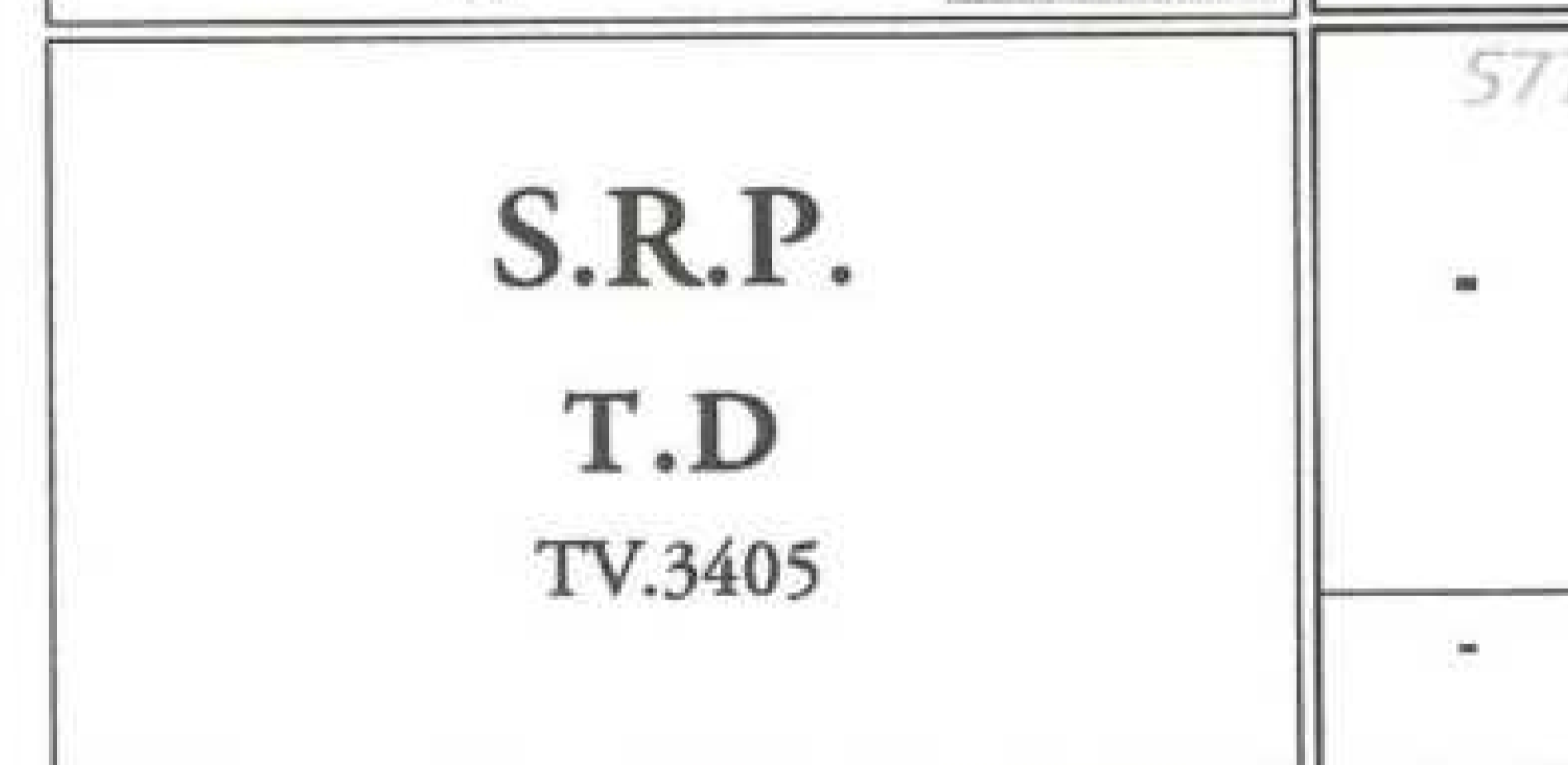


576

0,14

2,57

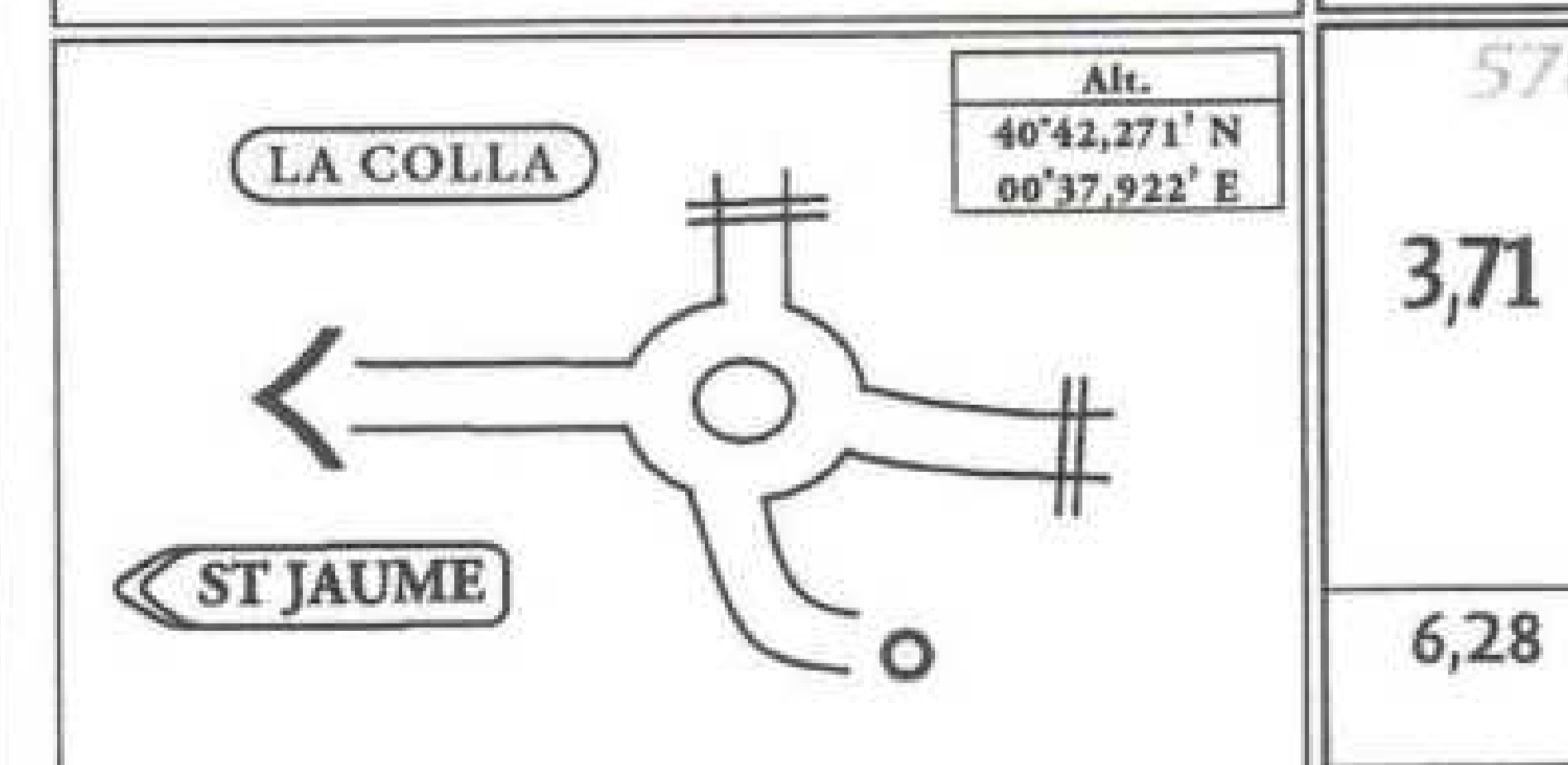
Alt.  
40°42,456' N  
00°35,439' E



577

-

-

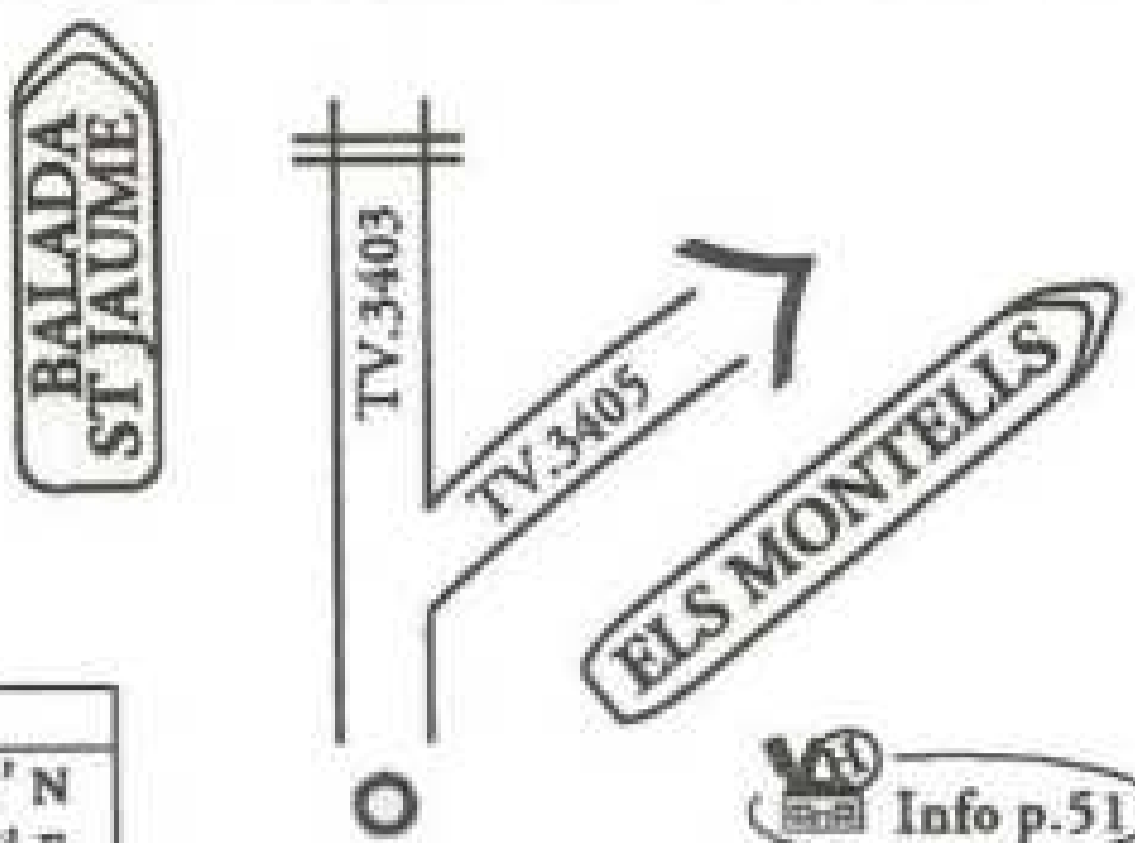
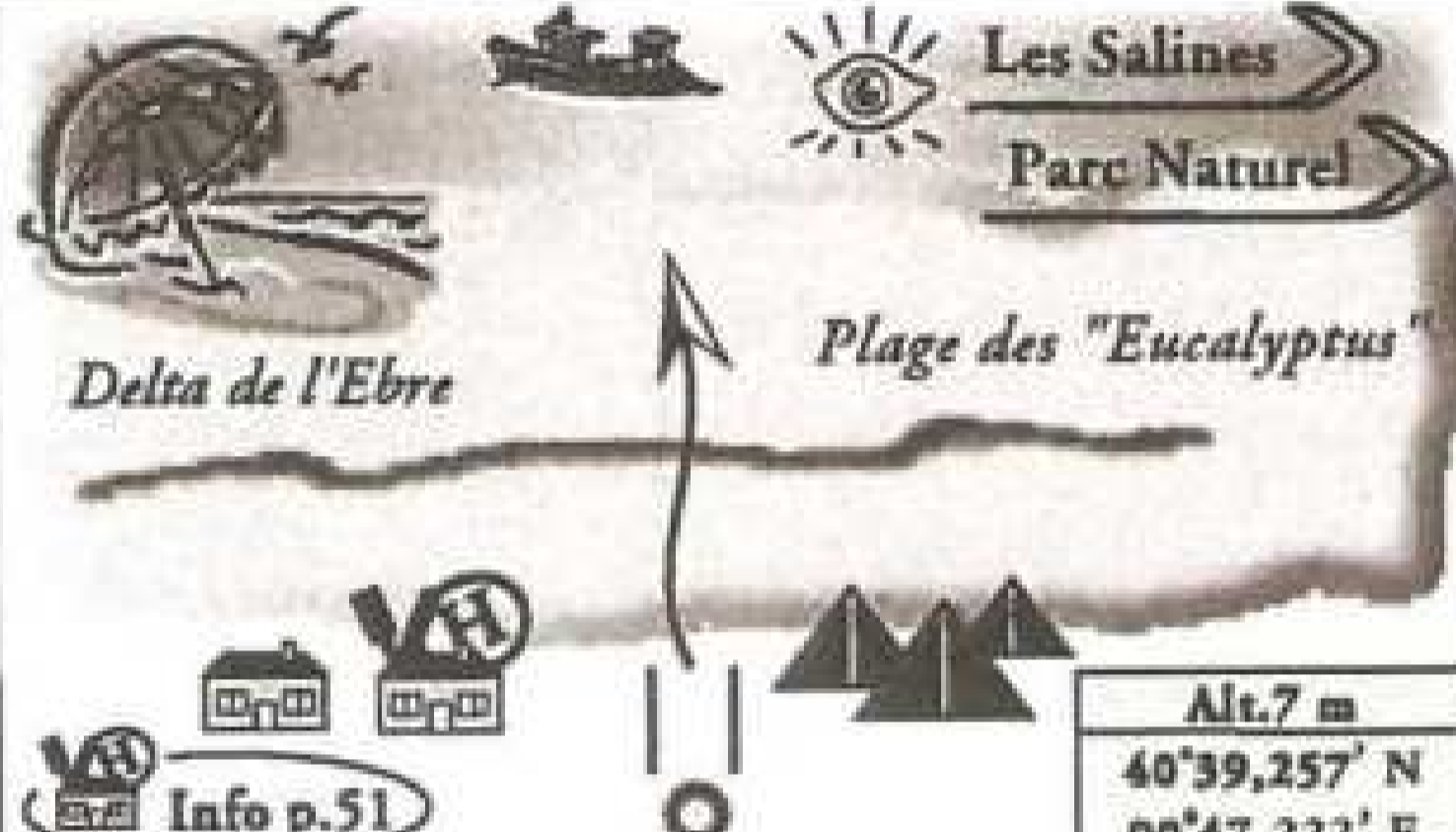


578

3,71

6,28

Alt.  
40°42,271' N  
00°37,922' E

	<p>579</p> <p>0,58</p> <p>6,86</p>
<p><b>S.R.P.</b></p> <p><b>T.D</b></p> <p>TV.3405</p> <p>Direction SAINT JAUME</p>	<p>580</p> <p>-</p> <p>-</p>
	<p>581</p> <p>14,65</p> <p>- 0 -</p> <p>21,51</p> <p>- 0 -</p>
<p><b>FIN DU ROAD BOOK</b></p> <p><b>BARCELONE - TORTOSA</b></p> <p><b>(Montserrat) - (Delta de l'Ebre)</b></p>	

## Collection Espagne

- RB 1 - Val d'Aran / Andorre
- RB 2 - Andorre / Collioure
- RB 3 - Boucle Andorrane
- RB 4 - Boucle Catalane
- RB 5 - Traverse
- RB 10 - Entre Aragon et Navarre
- RB 14 - De Montsech à Guara
- RB 18 - Collioure - Barcelone
- RB 19 - Barcelone - Ebre
- RB 20 - Ebre - Valence
- RB 21 - Andalousie
- RB 22 - Andorre / Barcelone

## Collection Maroc

- RB 7 - Les Pistes Oubliées  
RB 8 - Traces Berbères

## Déserts Marocains

- RB 15 - Taourirt / Merzouga  
RB 16 - Merzouga / Tata  
RB 17 - Tata / Sidi Ifni

## Collection Tunisie

- RB 23 - Tunisie Nord/Sud

**350 kilomètres / 3 à 4 jours**



road book  
moto quads 4X4

# SIERRAS & MÉDITERRANÉE

# BARCELONE - DELTA DE L'EBRE

RB 19 - 69 €

**Barcelone - Delta de l'Ebre** est le second tome de la collection Sierras et Méditerranée, qui poursuit sa descente vers le Sud de l'Espagne. Toujours en Catalogne, ce road book pourrait s'intituler "La route des vins", traversant les régions réputées de l'Anoia et du Penedes. Également un important aspect culturel autour de ce périple avec la route du Cistercien qui nous offre la visite d'extraordinaires monastères. La nature n'est pas en reste à travers les pistes du Parc Naturel de Montsant, célèbre pour ses remarquables falaises, à travers les Montagnes de Prades et ses forêts méditerranéennes, ou encore dans la Serra de Tivissa qui permet des vues lointaines sur la mer. Jamais très loin, vous pourrez faire quelques escapades hors circuit pour aller profiter des plages de la Costa Daurada. Et pour finir ce voyage, vous arriverez sur la plage des Eucalyptus d'où vous pourrez découvrir le Delta de l'Ebre par ses pistes de sable le long de l'eau.

Beaucoup de diversité dans ce parcours aux paysages extraordinaires. Il peut se pratiquer en toute saison. Parcours adapté pour les SUV.

