


> Distance
69,1 km
> Durée
**1 grosse
Journée**

Après notre traversée le mois dernier du désert des Agriates (Action 4x4 N°52), voici une nouvelle balade à vivre au plus secret de l'île de Beauté. Cette fois, les grands pics de Balagne nous serviront d'horizon. Un itinéraire splendide qui vous entraînera jusqu'aux sommets pour découvrir ce qui fait l'âme de la Corse. À déguster avec bonheur, entre mer et montagnes...


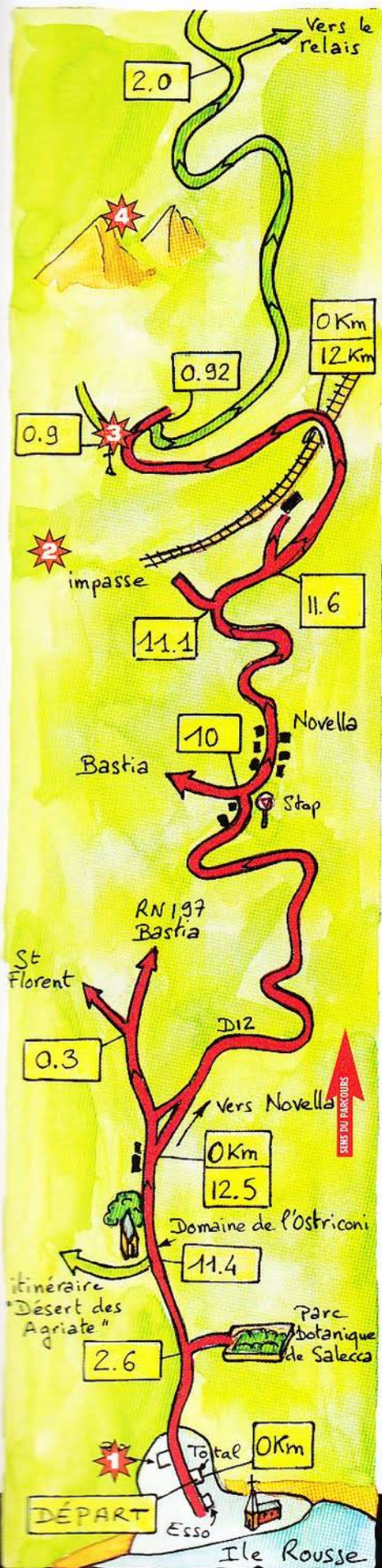
Par Philippe Grielen

LES PISTES DE BALAGNE



Matador
by Copadex





1 Ce nouvel itinéraire suit celui du mois dernier qui passait par le désert des Agriates. Vous pouvez aussi les prolonger par ceux publiés dans nos autres magazines. À savoir : Action 4x4 N°44 (Ajaccio / Porto Vecchio), N°46 (Porto Vecchio / Zicavo), N°52 (Sisco / Ile Rousse), Univers Land N°13 (Ile Rousse / Salacce), Univers Toy N°3 (Sisco / Macinaggio). En les combinant, ce sont plus de 600 km de pistes qui s'offrent alors à votre 4x4.

2 Au-dessus de Novella, le chemin croise celui du petit train de Corse.

CE QUI VOUS ATTEND SUR LES PISTES !

- **Longueur de la balade** : 63,1 km
- **Temps de parcours** : Une bonne journée.
- **Comment s'y rendre ?** L'Ile Rousse se trouve à l'Ouest du Cap Corse, entre Calvi et Saint-Florent, sur la RN 197. Quant à Sant'Antonino, ce petit village se trouve sur les hauteurs, dans la montagne au-dessus de l'Ile Rousse. Accès par la D 151.
- **Reconnaissances de l'itinéraire** : Elle se sont déroulées début avril 2008, par temps beau et sec mais après une bonne semaine de pluie.
- **Niveau de difficulté** : Aucun réel problème de franchissement et pas de risques pour vos peintures.
- **Le profil des pistes** : Les pistes sont longues et les rencontres peu fréquentes. Parfois, les passages se font un peu plus étroits dans la végétation, mais cela reste assez ponctuel. Les bour-


biers sont rares du fait du sol très pierreux. En revanche, les pistes sont souvent lentes (comptez 10 à 15 km par heure de progression) en raison des nombreuses ravines et des pierres déchaussées par les orages -brefs mais violents- qui tombent en automne, en été ou au printemps.

► **Les saisons** : L'itinéraire est praticable toute l'année, sauf en hiver où la neige peut obstruer les pistes d'altitude. Évitez aussi juillet-août en raison de la chaleur, de l'afflux des vacanciers et des incendies toujours possibles. De même que les périodes de vent fort qui accroissent les risques en cas de feux de forêts. Avant de partir, consultez toujours la météo.

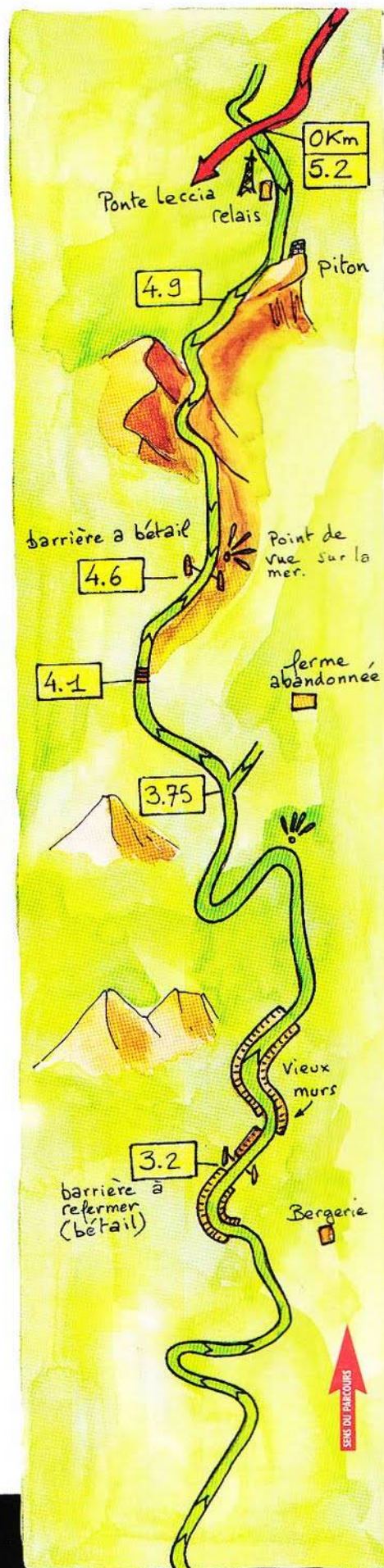
► **L'équipement à avoir** : De bons pneus mixtes si le terrain est gras, après les pluies ou les orages. En hiver et au printemps, il est préférable de partir à deux ou trois

- 1** PK 0 Départ de la balade depuis la station Total, entre Esso et BP, en sortie de l'Ile Rousse, sur la RN 197.
- 2** PK 11,4 Domaine de l'Ostriconi. C'est ici que se terminait notre traversée du désert des Agriates, publiée le mois dernier dans notre N°52.
- 3** PK 12,5 À droite, par la petite D12, en direction de Novella.

Le Cap Corse



3 De temps à autre, on croise quelque bergerie perdue.
4 Progression lente : les premières pistes de montagne sont ravinées et fortement pierreuses...



4x4, avec des sangles, au cas où l'on rencontrerait des difficultés.


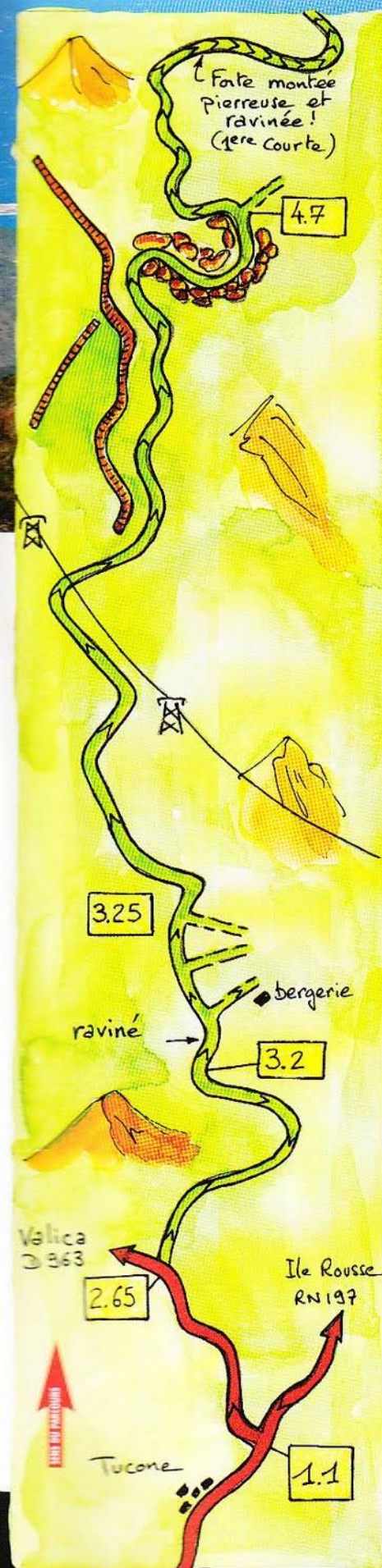
► **La région** : Accidentée, sauvage et magnifique, la Balagne est un vrai paradis pour les 4x4. Les pistes des montagnes sont souvent longues mais peu roulantes, ceci en raison du faible entretien et de l'érosion des chemins, particulièrement caillouteux. Habitat très dispersé. On tombe parfois sur des hameaux et des fermes isolées. Pas de problème avec les riverains à condition de rouler tranquillement. Du fait de l'isolement et du manque de relais, le téléphone portable passe rarement lorsque l'on se trouve à l'écart du goudron.

► **Les lieux à découvrir** : Le parc botanique de Saleccia ★★ (Tél. 04 95 36 88 83, Bruno Demoustier). Site web www.parc-saleccia.fr. 7 hectares superbement consacrés à la flore méditerranéenne. Entrée 7, ouvert de mars à octobre. Les pistes des sommets ★★★,

au-dessus de Novella. Les pistes ★★★ vers le col de Bataglia et les vues sur le Monte Padro ★★★. Le joli village de Vile di Barasu ★. Les vieux chemins ceinturés de murs ★★★ et les oliveraies ★ de la vallée de Regino. Le village perché de Santa Réparata ★ et la belle piste ★★ du couvent de San Angelo. Les vues sur le couvent de Corbara ★★ et le village de Pigna ★★. Le vieux village de San Antonino ★★, à découvrir à pied, et celui d'Aregnu ★★. L'Île Rousse ★, pour le port et la vieille ville.

► **Les balades annexes** : Cette balade peut se prolonger par celles que nous avons déjà publiées ou que nous publierons dans nos autres magazines. À savoir : Action 4x4 N°44 (Ajaccio-Porto Vecchio) / N°46 (Porto Vecchio / Zicavo) / N°52 (Sisco / Ile Rousse). Univers Land N°13 (Ile Rousse-Salacce). Univers Toy N°3 (Sisco-Macinaggio; tout le Cap Corse). En les combinant, ce sont plus de 600 km de pistes qui s'offriront alors à vous au volant de votre 4x4 !

► **Carburant** : stations à l'Île Rousse. Attention ; rien, ensuite, sur le parcours.



GÎTE ET COUVERT, NOTRE SÉLECTION

► À l'Île Rousse

Hôtel Isula Rossa ★★, route du port. 20 chambres de 60 à 115 selon prestations et saison.

Tél. 04 95 60 01 32. Demandez Madame Colonna.

► À Santa Reparata di Balagna

Hôtel La Santa ★★. Très belle vue sur mer depuis les hauteurs du village. Bon accueil et cuisine soignée. 16 chambres à partir de 55 à 75.

Tél. 04 95 60 04 73.

► Au col de Bataglia

Auberge A Merendella. Ouverte tous les jours, de Pâques à fin octobre et les W.E le reste de l'année (sauf janvier). Carte 23 et très bonne cuisine corse dans un cadre superbe en terrasse avec vue sur mer et montagne, ou dans ce très beau chalet de bois. Charcuterie maison, tartes aux herbes ou grillades au feu de bois. Tél. 04 95 46 24 28.

Demandez Stéphane ou Vanina.



Le Cap Corse



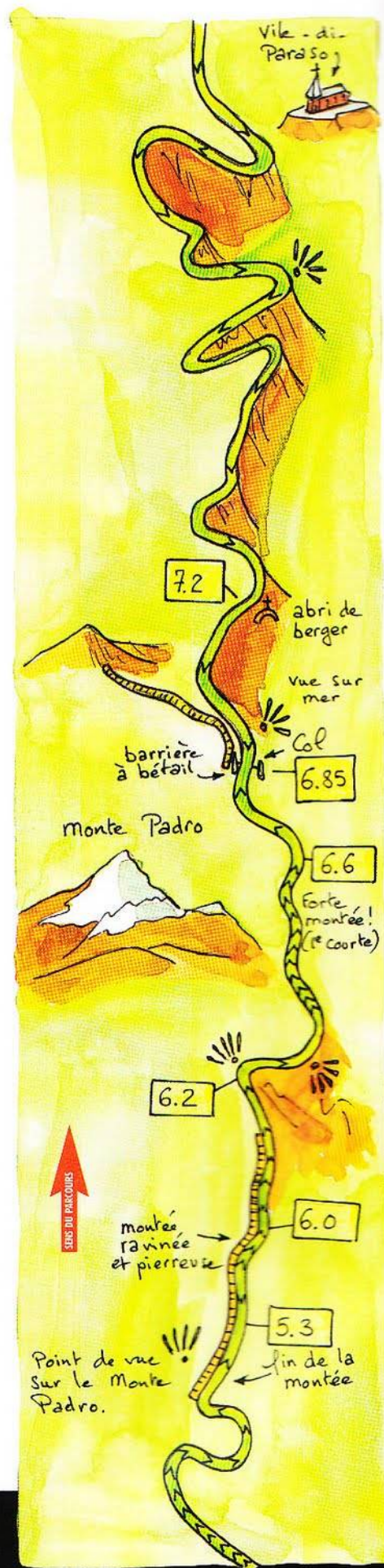
POINT INFO


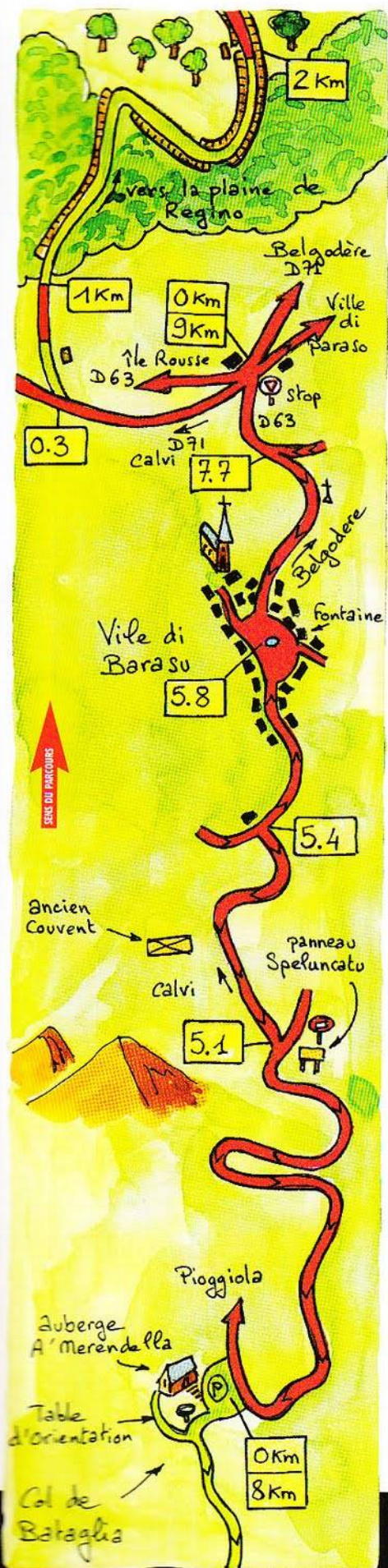
Dans notre balade précédente (Action 4x4 N°52) qui traversait le désert des Agriates, le Conservatoire du Littoral qui protège cette zone nous précise que la piste de bord de mer est fermée à la circulation à partir du PK 9,6 de la carte N°5. La piste de la plage de Malfalou reste bien sûr ouverte. En attendant la clarification de cette situation, il est donc conseillé de faire le point en appelant Guy Battesti, le président de Corsica Jeeps, au 06 72 98 73 77.



- 1 Des hauteurs, les points de vue sont splendides sur la mer...
- 2 Joli passage sous le grand piton (PK 4,9 / carte 2).
- 3 Les pierres claquent sous les roues, les montées sont sévères... il faut passer en 1^{ère} courte !
- 4 On longe d'interminables murs avant de gagner le col (PK 4,7 / carte 3).

- 5 Le chemin se perd entre de vieux murs derrière lesquels la campagne se couvre d'oliviers magnifiques (PK 2 / carte 5).
- 6 Le chemin se fait plus dur mais la vue sur le Monte Padro enneigé mérite bien l'effort !... Les conditions climatiques jouent beaucoup sur l'état de ces pistes. Avant de partir, consultez les bulletins de la météo !





BALADE, MODE D'EMPLOI

Se balader sur les plus belles pistes de France, c'est ce que nous vous proposons dans le cadre de nos Randobook 4x4. Une invitation au voyage que nous vous assurons passionnante à condition de respecter certaines règles de base.

- **La première recommandation** —essentielle— est donc de ne partir qu'à un ou deux véhicules. C'est à cette seule condition que nous pourrions garantir que votre balade se déroulera sans problème, sachant que des voitures isolées passeront toujours plus facilement que ne saurait le faire un groupe important.
- **Les pistes sélectionnées sont toutes librement ouvertes à la circulation** : elles sont axées sur la découverte et non sur le franchissement. Pour cette raison, inutile de partir à plusieurs pour pouvoir éventuellement s'entraider puisque le niveau de difficulté des pistes ne le justifie pas.
- **L'itinéraire est en revanche bien stabilisé** et ne devrait, en principe, pas subir de rapides changements. Néanmoins, il peut toujours arriver que de petites modifications puissent quand même se produire avec le temps. C'est assez rare, mais si tel était le cas, le mieux serait alors de quitter l'itinéraire pour le reprendre un peu plus loin, en un lieu facilement identifiable (village...).
- **Pas la peine de forcer les choses** ; il est pré-

férable de perdre un petit peu de chemin en respectant l'esprit de nos balades qui est de toujours passer en douceur. Il vous faut également tenir compte des conditions locales (météo, chasse, état des pistes...) qui, si elles sont défavorables, peuvent avoir une incidence sur le déroulement du circuit.

- **Pour éviter cela**, nous vous incitons fortement à passer un petit coup de fil au club avant de partir, histoire de savoir si tout est OK sur le trajet que vous comptez emprunter.
- **Le suivi de l'itinéraire** se fera bien sûr en utilisant la cartographie incluse dans notre reportage. Celle-ci comporte tous les éléments du paysage dont la présence viendra confirmer l'exactitude de votre progression.
- **Piste ou goudron**, montées et descentes, bois ou prairies, églises et calvaires... seront autant d'indices qui faciliteront en permanence votre repérage.
- **Très importants** aussi sont les "Points kilométriques" affectés à chaque intersection et qui devront correspondre aux données que vous fournira le compteur journalier de votre 4x4.
- **Enfin**, vous remarquerez également qu'aucune de nos cartes ne présente d'échelle cohérente, ni d'orientation géographique précise, et que le dessin des chemins n'est pas toujours conforme à ce qu'il est sur le terrain. Ceci permettant de répondre à nos contraintes de mise en page.



DES 4X4 ET DES HOMMES

**Corsica Jeepers's,
pour l'amour des Jeep et de la Corse !**

Créé en janvier 2006, le Corsica Jeepers's compte une quinzaine de membres, tous corses et inconditionnels de la Jeep. Malgré le jeune âge de cette petite association de type loi 1901, la plupart des adhérents pratique le 4x4 depuis plus de treize ans. D'où la naissance d'une véritable passion qui pousse ainsi nos Jeepers's à faire partager cet amour en organisant régulièrement de superbes randonnées dont pourront profiter les continentaux que nous sommes...

Il y a d'abord les sorties mensuelles qui permettent de découvrir les différents terroirs et paysages de chaque région, ceci du Cap Corse


jusqu'à Bonifacio. Ceci en passant par les montagnes, le maquis, les plages et les plus beaux villages de l'île. Les parcours sont variés et plus ou moins techniques selon l'orientation que le club souhaite donner à chacune de ces balades. Ceci étant, les Jeepers's peuvent aussi répondre, de façon plus ponctuelle, aux demandes de clubs désireux de découvrir la Corse. Mais surtout, la grande manifestation de nos amis reste, deux fois par an (en mai et octobre) le "Corsica Jeepers's Raid Aventure", le plus beau rendez-vous des Jeepers en Corse ! Une rencontre pleine de convivialité qui permet de découvrir, sur cinq jours et en compagnie de vrais Jeepers corses, ce qui fait encore l'authenticité de l'île de Beauté ! Un "must" qui vous

fait apprécier, en outre, la succulente gastronomie corse au cours des repas traditionnels préparés le midi par le club ou, le soir, dans les gîtes et chambres d'hôtes.

Alors ne manquez pas de prendre rendez-vous pour la 6^e édition qui se déroulera pour une vingtaine de Jeep en octobre prochain.

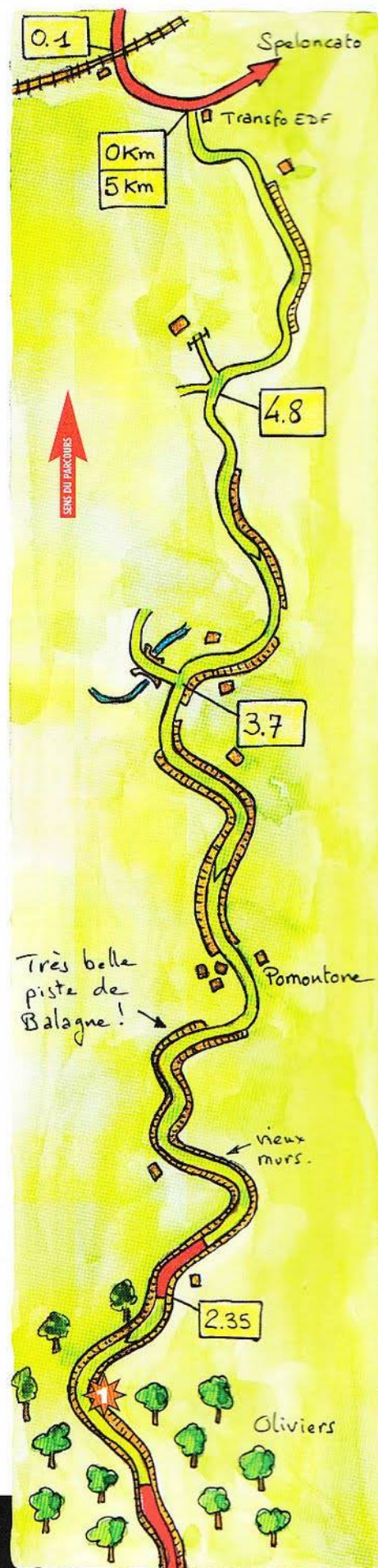
Tarifs : adhésion au club : 50 € par an. Randonnée à la journée : de 40 € à 50 €. Raid aventure : 180 € (5 jours, traversée maritime, hébergement, repas et carburant en supplément).



Contact : Guy Battesti au 06 72 96 73.77 et www.corsicajeeprs.fr
Adresse : Corsica Jeepers's, Guy Battesti, Lieu dit Terrazza, Hameau de Crosciano, F-20233 Sisco.



1 Entre mer et montagne, Vile-di-Paraso, l'un de ces splendides villages de Balagne.

2 On redescend vers la plaine de Régino, le "jardin" de la Balagne.





1 Chèvres et brebis au pâturage, entre Santa Reparata et le lac de Codole.

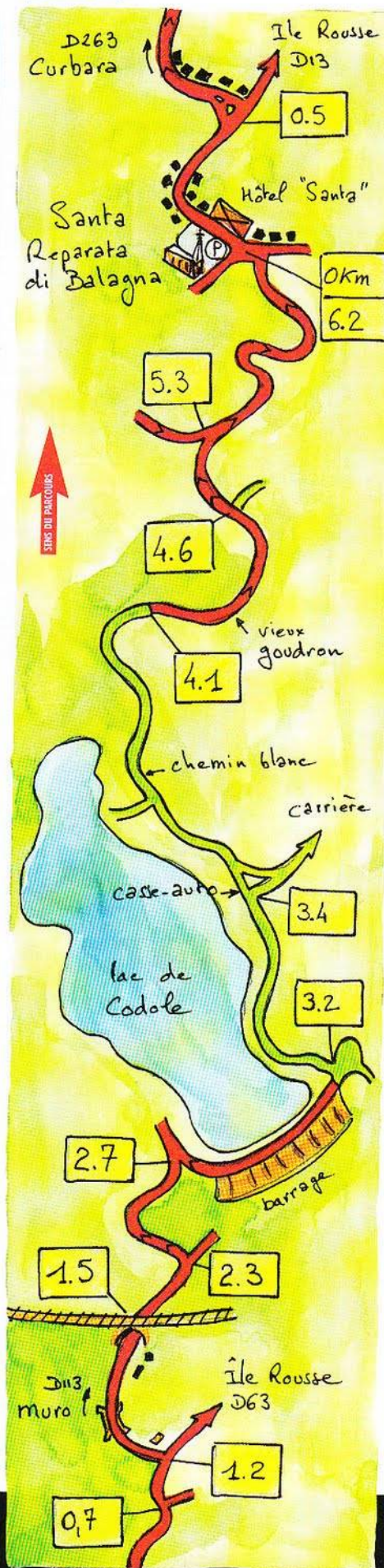
2 Ensuite, c'est la remontée, superbe, vers l'ancien couvent et les montagnes de San Angelo. Derrière, on aperçoit l'île Rousse.

3 Le couvent de Corbara, l'un des joyaux du patrimoine de Balagne.

4 Et c'est enfin l'arrivée à Sant'Antonino, le terme de la balade.

PK 5,1 Fin de la balade à Sant'Antonino, un très beau village à visiter à pied. On redescendra ensuite sur Aregnu et l'île Rousse par la D 151.

CARTE 7



CARTE 8

